REGIONE LIGURIA
PROVINCIA DI SAVONA
COMUNE DI PONTINVREA

Oggetto: PROGETTO

PARCO EOLICO BRIC AUTZE'

Committente:
EOLO srl
Via Bartolomeo Prieri 4
12016 Peveragno (CN)

Progettisti:

Entec spa
Via Montegrappa, 2
12038 Savigliano (CN)
Tel. +39 0172 370 008
Fax. +39 0172 375 319
www.entec.it

Paolo Ing. **OBERTO**
Matteo Ing. **ANZALONE**
Daniele Ing. **GARNERONE**

Collaboratori:
Paolo Dott. For. **CORRENDO**
Sara Dott.ssa **VIGLIETTI**
Paola Geol. **REVERDITO**
Roberto Consulente faunistico **TOFFOLI**

Elaborato: L.05.a

Titolo:
Planimetria Linea Elettirca su strada provinciale SP542

Scala: 1:2.000

Revisione: settembre 2015

Note Legali: proprietà esclusiva della società Entec spa, utilizzo e riproduzione vietate senza alcun accordo scritto

S.P 542
PONTINVREA
←

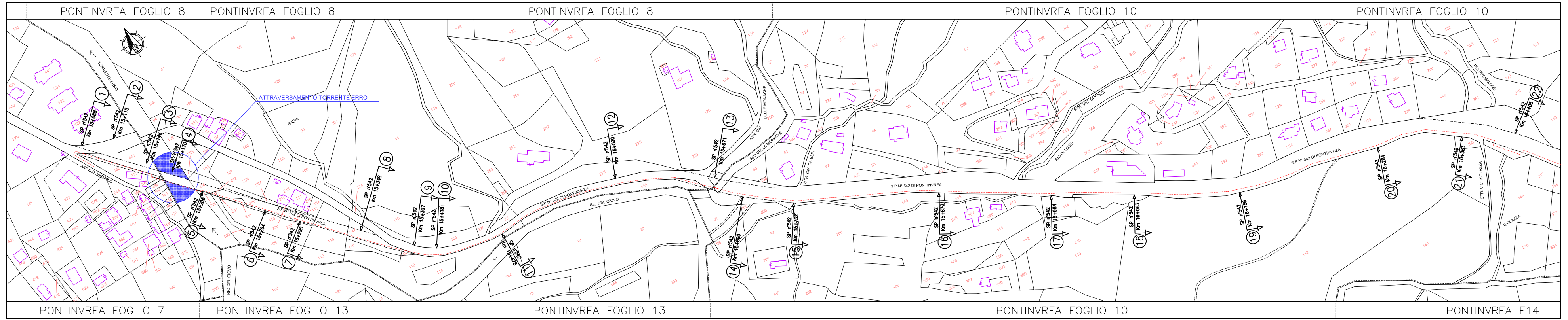
PONTINVREA FOGLIO 8
PONTINVREA FOGLIO 8
PONTINVREA FOGLIO 8
PONTINVREA FOGLIO 10
PONTINVREA FOGLIO 10
ATTRAVERSAMENTO TORRENTE ERRO
TORRENTE ERRO
VIA C.D. VIGNOLO
BADIA
RIO DEL GIOVO
S.P N° 542 DI PONTINVREA
STR. CIV. DELLE MONACHE
RIO DELLE MONACHE
STR. CIV. CA BLIN
STR. VIC. DI TOSSI
RIO DI TOSSI
RIO PREMALONE
STR. VIC. ISOLAZZA
ISOLAZZA
① SP n°542 Km 15+088
② SP n°542 Km 15+115
③ SP n°542 Km 15+146
④ SP n°542 Km 15+170
⑤ SP n°542 Km 15+206
⑥ SP n°542 Km 15+264
⑦ SP n°542 Km 15+295
⑧ SP n°542 Km 15+348
⑨ SP n°542 Km 15+397
⑩ SP n°542 Km 15+418
⑪ SP n°542 Km 15+478
⑫ SP n°542 Km 15+590
⑬ SP n°542 Km 15+671
⑭ SP n°542 Km 15+690
⑮ SP n°542 Km 15+732
⑯ SP n°542 Km 15+872
⑰ SP n°542 Km 15+984
⑱ SP n°542 Km 16+063
⑲ SP n°542 Km 16+156
⑳ SP n°542 Km 16+284
㉑ SP n°542 Km 16+363
㉒ SP n°542 Km 16+405
PONTINVREA FOGLIO 7
PONTINVREA FOGLIO 13
PONTINVREA FOGLIO 13
PONTINVREA FOGLIO 10
PONTINVREA F14

S.P 542
SASSELLO
→

PLANIMETRIA IN SCALA 1/2000

DA INCROCIO CON STRADA COMUNALE "VIA CAV. DAVIDE VIGNOLO" A INCROCIO CON SP n°334

CAVO MT IN PROGETTO
E FIBRA OTTICA

S.P 542
PONTINVREA
←

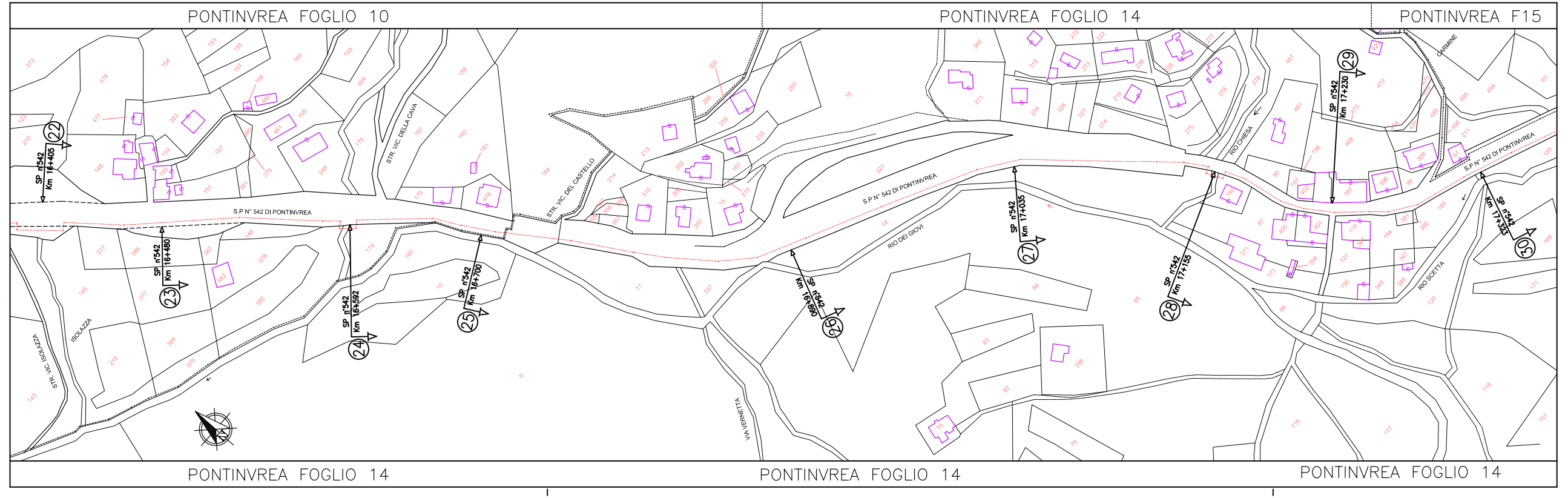
PONTINVREA FOGLIO 10
PONTINVREA FOGLIO 14
PONTINVREA F15
S.P N° 542 DI PONTINVREA
STR. VIC. ISOLAZZA
ISOLAZZA
STR. VIC. DELLA CAVA
STR. VIC. DEL CASTELLO
VIA VERNETTA
RIO DEI GIOVI
RIO CHIESA
CARMINE
RIO SCETTA
㉒ SP n°542 Km 16+405
㉓ SP n°542 Km 16+480
㉔ SP n°542 Km 16+592
㉕ SP n°542 Km 16+700
㉖ SP n°542 Km 16+890
㉗ SP n°542 Km 17+035
㉘ SP n°542 Km 17+155
㉙ SP n°542 Km 17+230
㉚ SP n°542 Km 17+323
PONTINVREA FOGLIO 14
PONTINVREA FOGLIO 14
PONTINVREA FOGLIO 14

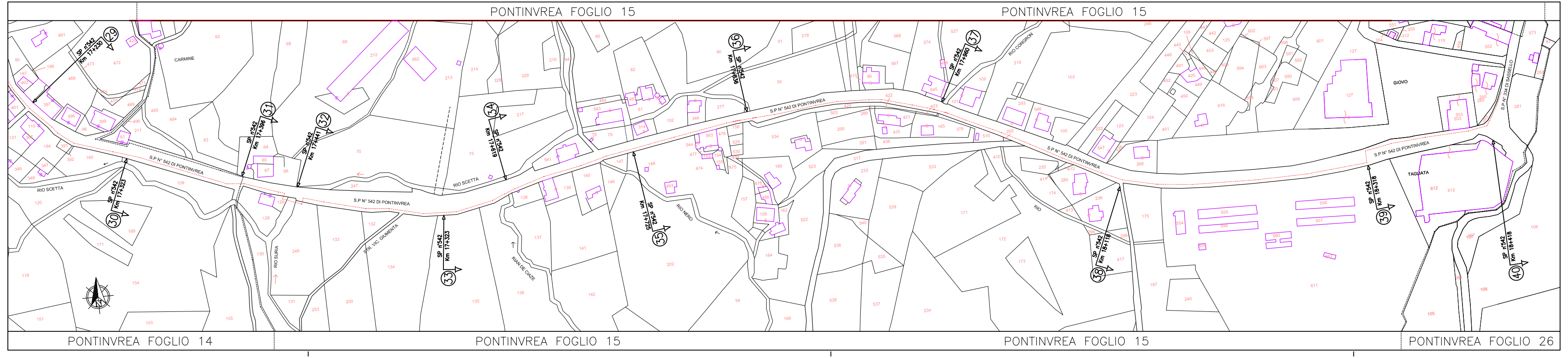
PONTINVREA FOGLIO 15
PONTINVREA FOGLIO 15
CARMINE
RIO SCETTA
RIO SURIA
STR. VIC. GIUMENTA
RIAN DE CIAZE
RIO NERO
RIO CONGRON
RIO
GIOVO
TAGLIATA
S.P N° 542 DI PONTINVREA
S.P N° 334 DI SASSELLO
㉙ SP n°542 Km 17+230
㉚ SP n°542 Km 17+323
㉛ SP n°542 Km 17+396
㉜ SP n°542 Km 17+441
㉝ SP n°542 Km 17+323
㉞ SP n°542 Km 17+619
㉟ SP n°542 Km 17+725
㊱ SP n°542 Km 17+836
㊲ SP n°542 Km 17+960
㊳ SP n°542 Km 18+118
㊴ SP n°542 Km 18+318
㊵ SP n°542 Km 18+418
PONTINVREA FOGLIO 14
PONTINVREA FOGLIO 15
PONTINVREA FOGLIO 15
PONTINVREA FOGLIO 15
PONTINVREA FOGLIO 26

S.P 542
SASSELLO
→

CAVO MT IN PROGETTO
E FIBRA OTTICA