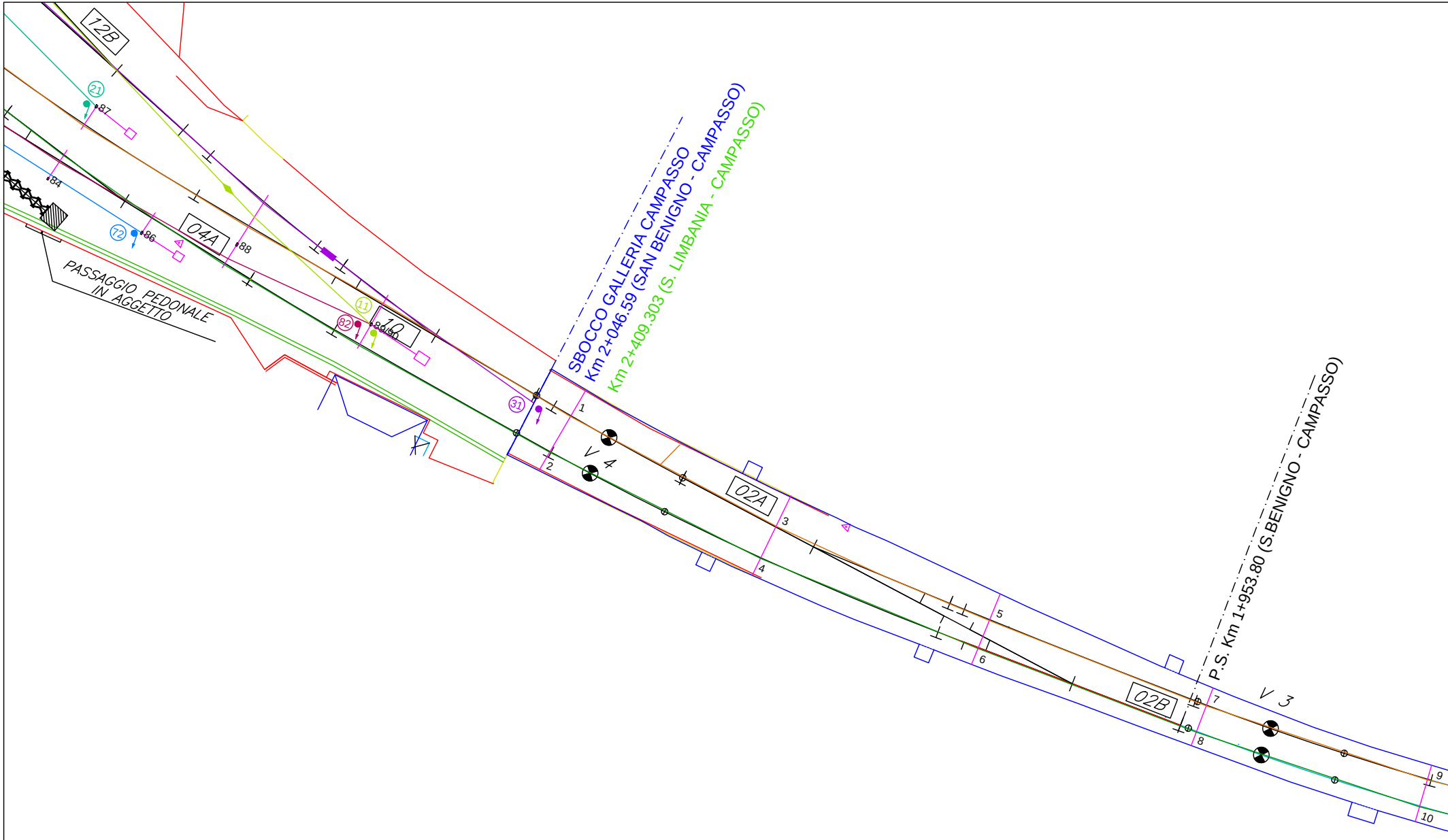
12B
21
87
84
72
86
04A
88
PASSAGGIO PEDONALE
IN AGGETTO
11
82
89/90
10
31
SBOCCO GALLERIA CAMPASSO
Km 2+046.59 (SAN BENIGNO - CAMPASSO)
Km 2+409.303 (S. LIMBANIA - CAMPASSO)
1
2
V 4
02A
3
4
5
6
02B
P.S. Km 1+953.80 (S.BENIGNO - CAMPASSO)
7
8
V 3
9
10

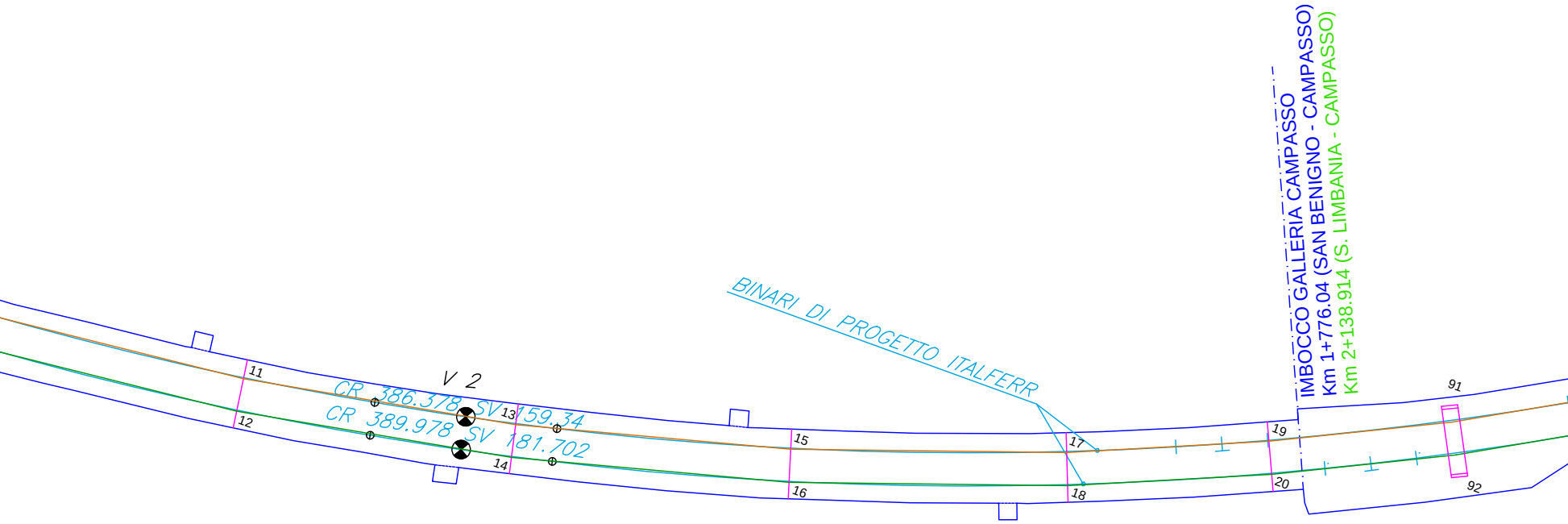
IMBOCCO GALLERIA CAMPASSO
Km 1+776.04 (SAN BENIGNO - CAMPASSO)
Km 2+138.914 (S. LIMBANIA - CAMPASSO)
BINARI DI PROGETTO ITALFERR
V 2
CR 386.378 SV 159.34
CR 389.978 SV 181.702
11
12
13
14
15
16
17
18
19
20
91
92

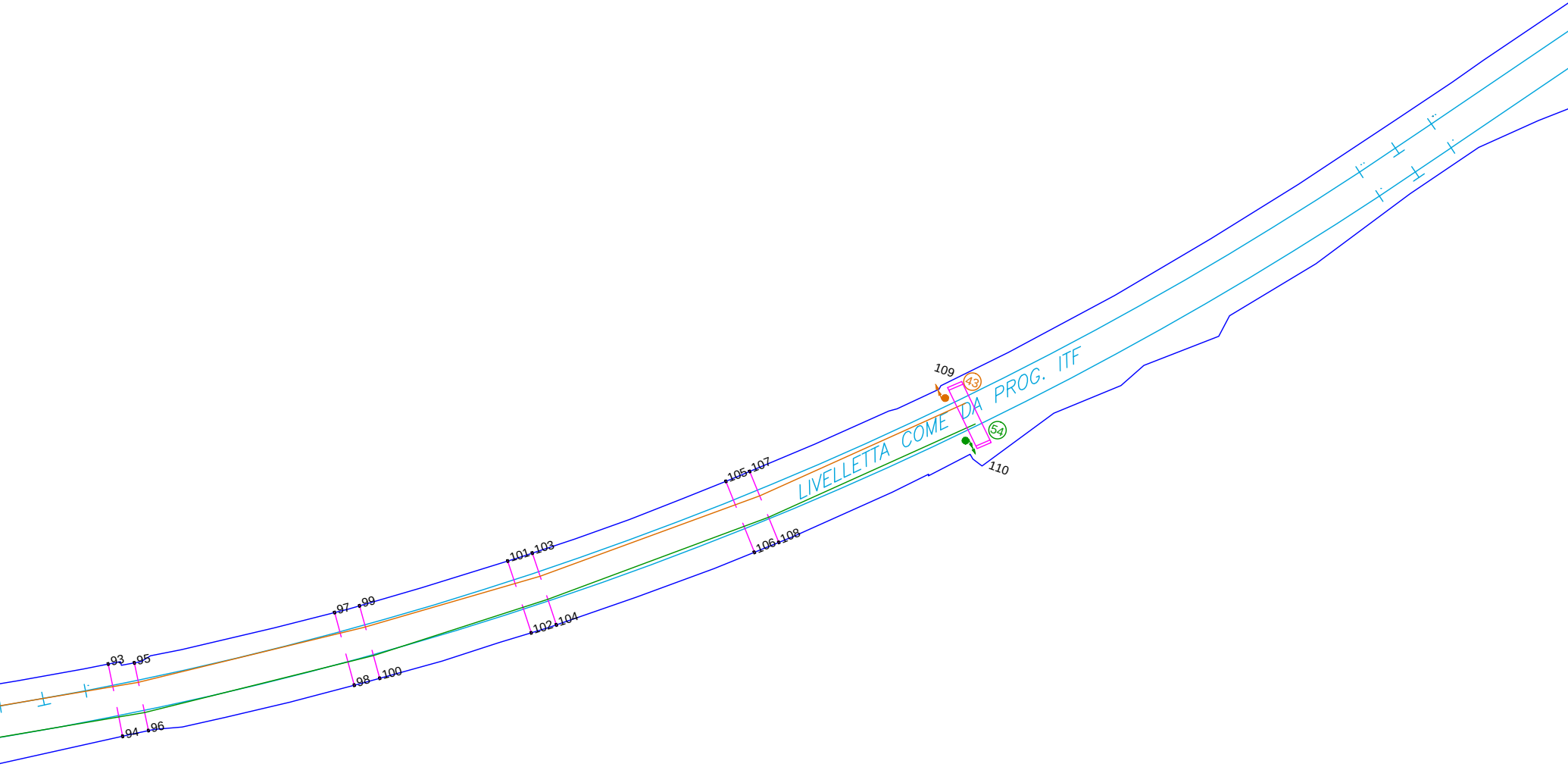
93
95
94
96
97
99
98
100
101
103
102
104
105
107
106
108
109
43
54
110
LIVELLETTA COME DA PROG. ITF

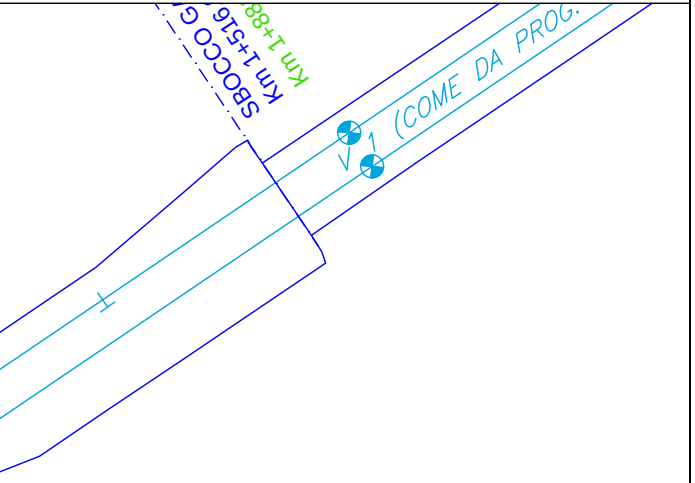
SBOCCO G
Km 1+516
Km 1+88
V 1 (COME DA PROG.
T

COMMITTENTE:

RFI
RETE FERROVIARIA ITALIANA
GRUPPO FERROVIE DELLO STATO ITALIANE
DIREZIONE INVESTIMENTI

PROGETTAZIONE:

RFI
RETE FERROVIARIA ITALIANA
GRUPPO FERROVIE DELLO STATO ITALIANE

D.T.P. GENOVA - S.O. INGEGNERIA E TECNOLOGIE

PROGETTO DEFINITIVO

NODO DI GENOVA

COLLEGAMENTO DEL PORTO DI GENOVA CON IL PARCO CAMPASSO E CON LE LINEE DEI GIOVI
NUOVO PRG DEL PARCO CAMPASSO

Planimetria TE – parte sud

SCALA : 1/500

COMMESSA	LOTTO	FASE	ENTE	TIPO DOC.	OPERA/DISCIPLINA	PROGRESS.	REV.
NG02	00	D	ZZ	P8	TE0200	003	A

Revis.	Descrizione	**Redatto**	**Data**	**Verificato**	**Data**	**Approvato**	**Data**	**Autorizzato Data**
A	Prima Emissione	Maccario	Giu. 2014	Parodi	Giu. 2014	Parodi	Giu. 2014	Brigati Giu. 2014

File: NG0200DZZPUTE0200001A–Planimetria

n. Elab. : 001