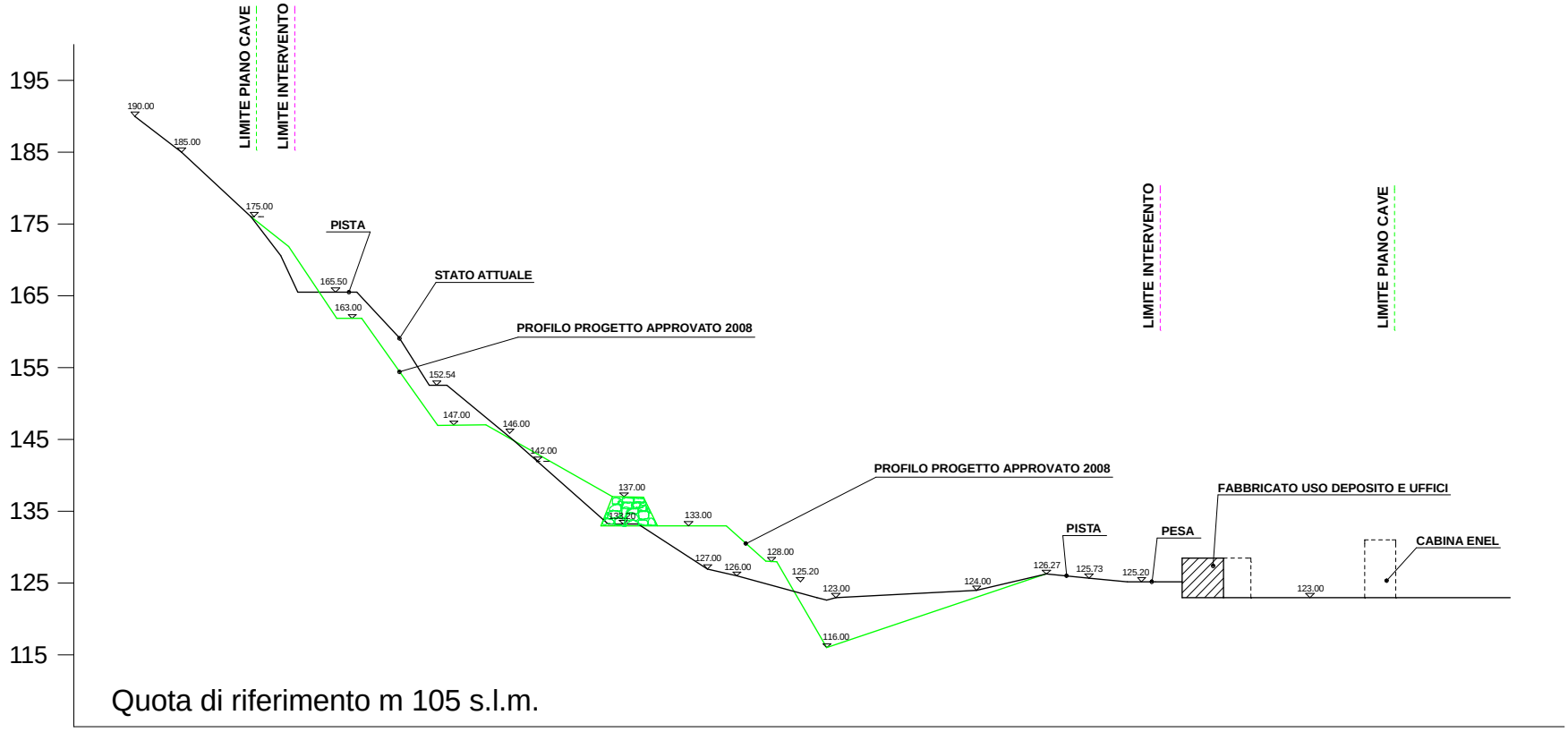
LIMITE PIANO CAVE
LIMITE INTERVENTO
195
185
175
165
155
145
135
125
115
190.00
185.00
175.00
PISTA
165.50
163.00
STATO ATTUALE
PROFILO PROGETTO APPROVATO 2008
152.54
147.00
146.00
142.00
137.00
133.20
133.00
PROFILO PROGETTO APPROVATO 2008
128.00
127.00
126.00
125.20
123.00
116.00
124.00
126.27
125.73
125.20
PISTA
PESA
FABBRICATO USO DEPOSITO E UFFICI
CABINA ENEL
123.00
LIMITE INTERVENTO
LIMITE PIANO CAVE
Quota di riferimento m 105 s.l.m.


205
195
185
175
165
155
145
135
125
115
105
95
85
75
65

SEZIONE 1-1

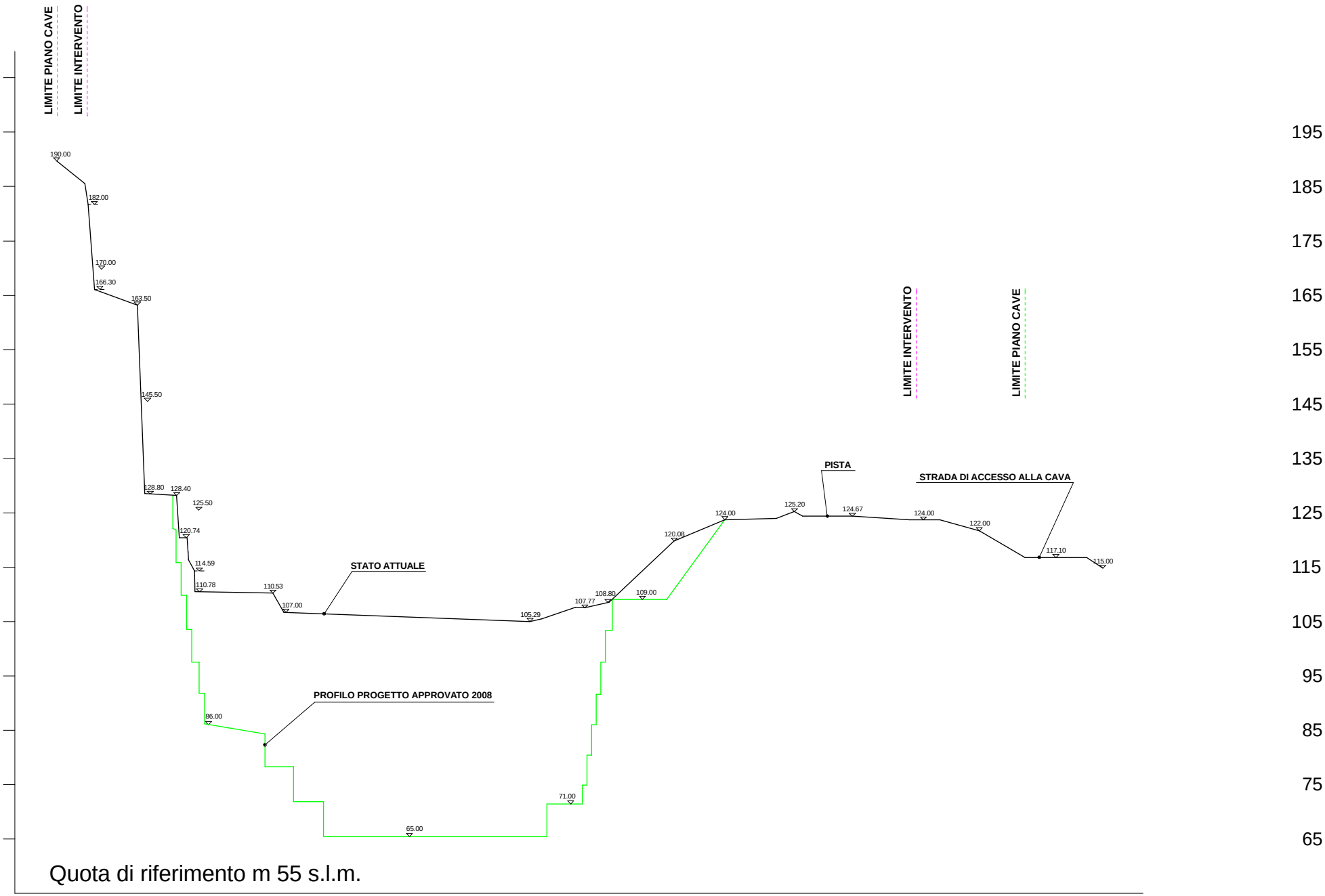
LIMITE PIANO CAVE
LIMITE INTERVENTO
190.00
182.00
170.00
166.30
163.50
145.50
128.80
128.40
125.50
120.74
114.59
110.78
110.53
107.00
STATO ATTUALE
105.29
107.77
108.80
109.00
120.08
124.00
125.20
PISTA
124.67
124.00
122.00
STRADA DI ACCESSO ALLA CAVA
117.10
115.00
LIMITE INTERVENTO
LIMITE PIANO CAVE
PROFILO PROGETTO APPROVATO 2008
86.00
71.00
65.00
195
185
175
165
155
145
135
125
115
105
95
85
75
65
Quota di riferimento m 55 s.l.m.

SEZIONE 2-2

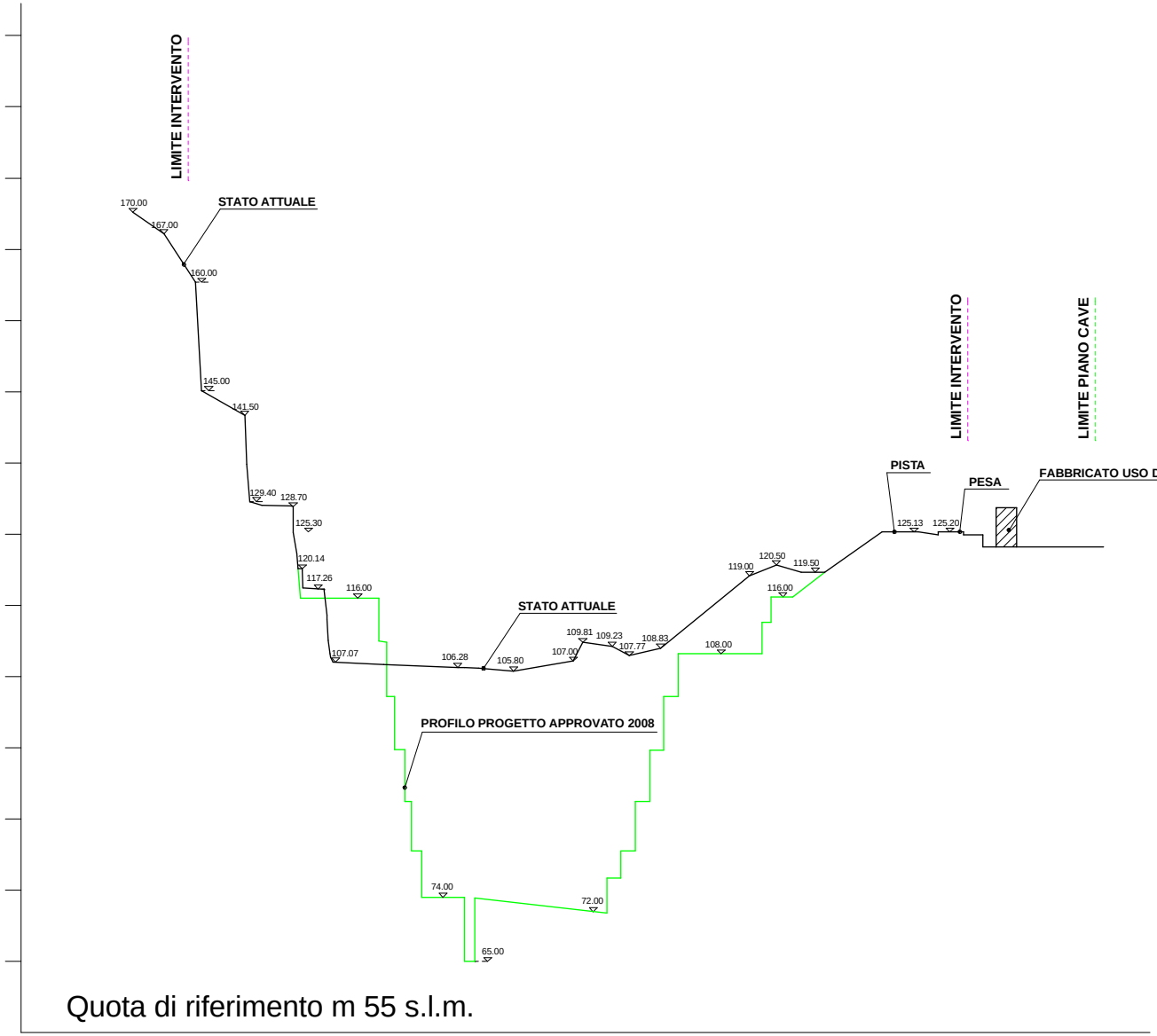
LIMITE INTERVENTO
STATO ATTUALE
170.00
167.00
160.00
145.00
141.50
129.40
128.70
125.30
120.14
117.26
116.00
107.07
106.28
105.80
STATO ATTUALE
109.81
109.23
107.77
107.00
108.83
108.00
119.00
120.50
119.50
116.00
PROFILO PROGETTO APPROVATO 2008
74.00
72.00
65.00
PISTA
PESA
125.13
125.20
LIMITE INTERVENTO
LIMITE PIANO CAVE
FABBRICATO USO DEPOSITO E UFFICI
Quota di riferimento m 55 s.l.m.

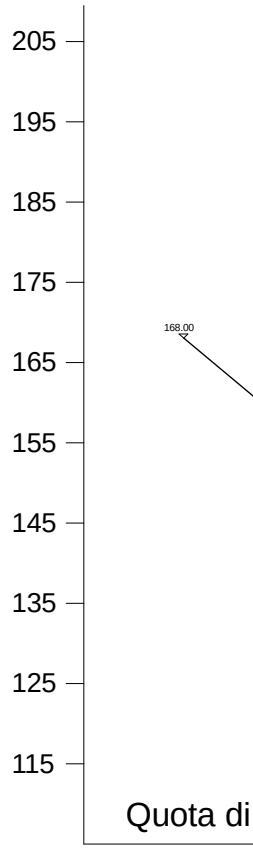
205
195
185
175
165
155
145
135
125
115
168.00
Quota di

SEZIONE 3-3

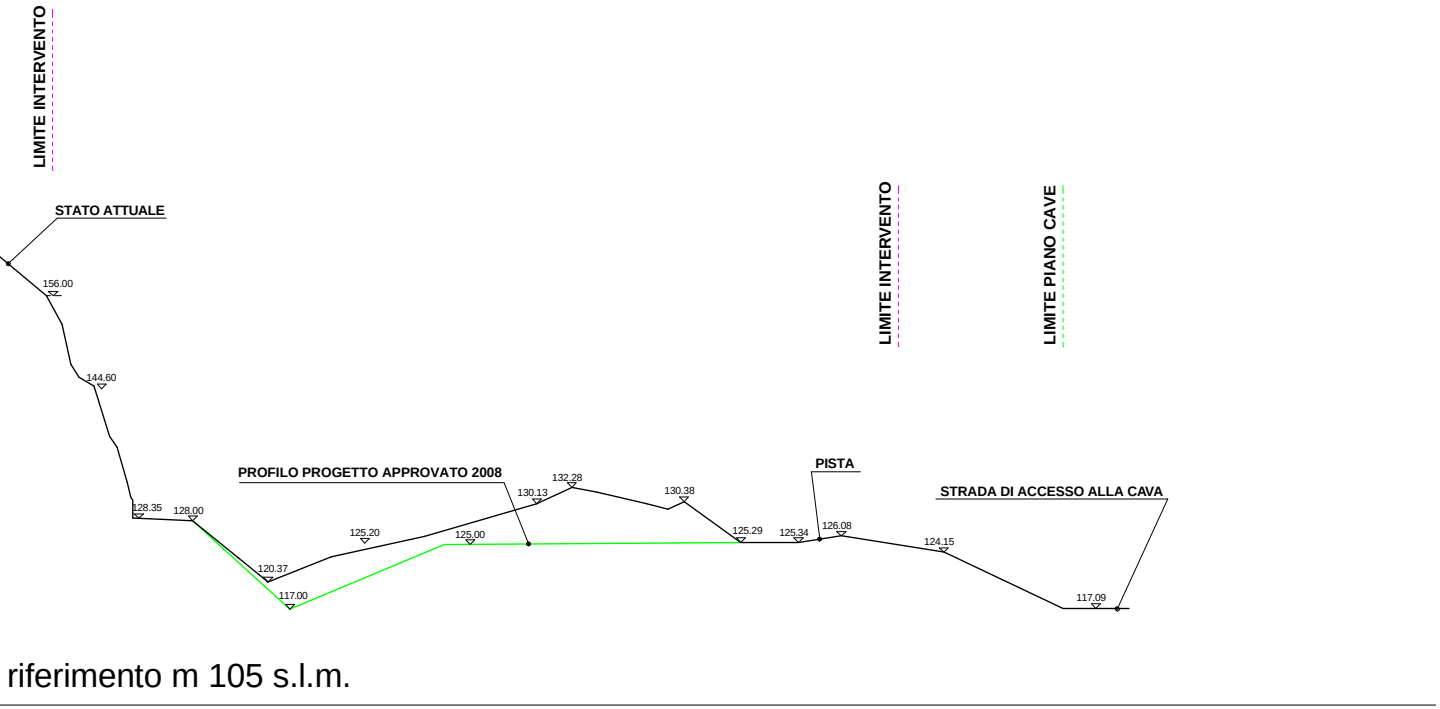
LIMITE INTERVENTO
STATO ATTUALE
156.00
144.60
128.35
128.00
120.37
117.00
PROFILO PROGETTO APPROVATO 2008
125.20
125.00
130.13
132.28
130.38
125.29
125.34
PISTA
126.08
124.15
LIMITE INTERVENTO
LIMITE PIANO CAVE
STRADA DI ACCESSO ALLA CAVA
117.09
riferimento m 105 s.l.m.

SEZIONE 4-4

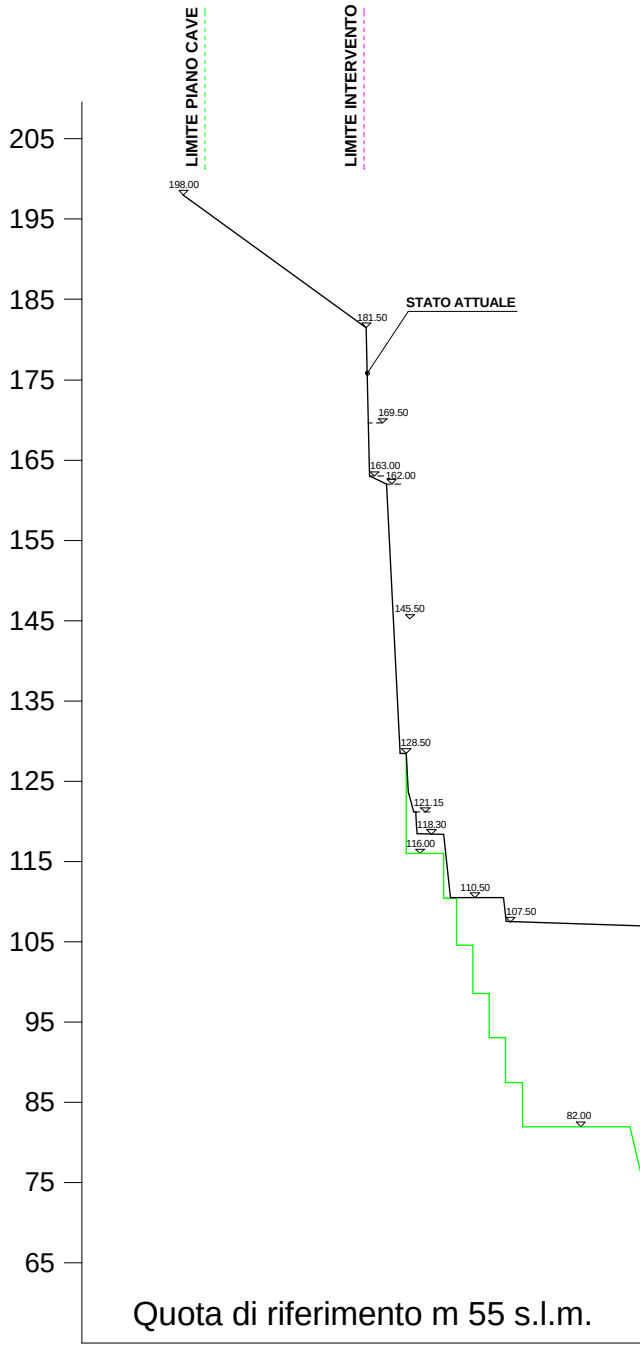
LIMITE PIANO CAVE
LIMITE INTERVENTO
205
195
185
175
165
155
145
135
125
115
105
95
85
75
65
198.00
181.50
STATO ATTUALE
169.50
163.00
162.00
145.50
128.50
121.15
118.30
116.00
110.50
107.50
82.00
Quota di riferimento m 55 s.l.m.

SCALA 1:500

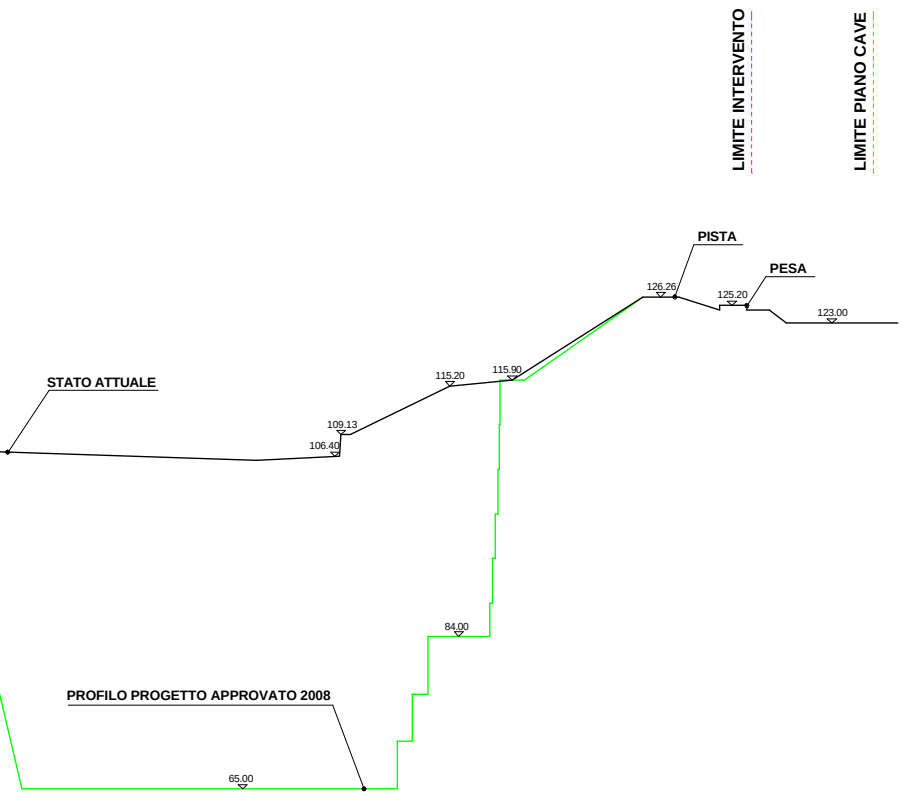
LIMITE INTERVENTO
LIMITE PIANO CAVE
PISTA
PESA
126.26
125.20
123.00
STATO ATTUALE
115.20
115.90
109.13
106.40
84.00
PROFILO PROGETTO APPROVATO 2008
65.00

SEZIONE 5-5

COMUNE DI DEIVA MARINA
PROVINCIA DELLA SPEZIA
REGIONE LIGURIA

CAVA DI MARMO ROSSO LEVANTO E SERPENTINO DENOMINATA "LA SFINGE"

PROGETTO DI RIQUALIFICAZIONE AMBIENTALE E CONTESTUALE SANATORIA DELLE DIFFORMITA' ESISTENTI

SEZIONI DI RAFFRONTO TRA STATO ATTUALE E PROGETTO AUTORIZZATO

Committente: Edilscavi s.r.l.

Il Tecnico: Dott. Geologo Luca Piaggi

ALL.3.15/A
Rev. 3.0
*****2022*****

STUDIO GEOLOGICO PIAGGI
Via Genova n. 442 / 19123 La Spezia
Tel/Fax 0187/716658
www.sgeop.com
Email: lucapiaggi@gmail.com