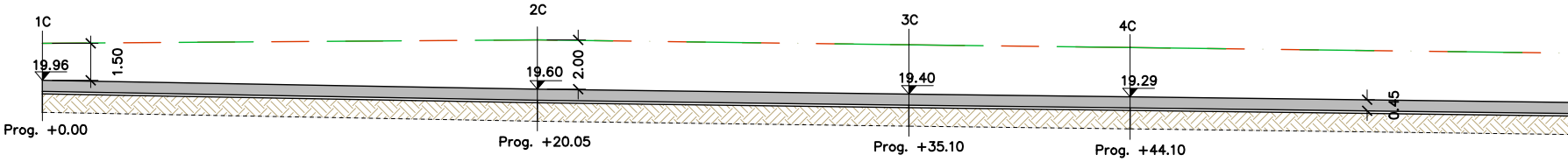
1C
19.96
1.50
Prog. +0.00
2C
19.60
2.00
Prog. +20.05
3C
19.40
Prog. +35.10
4C
19.29
Prog. +44.10
0.45

PROFILO LONGITUDINALE
Scala 1:200

LEGENDA:

—	Sponda destra
- - -	Sponda sinistra
—	Attraversamenti
—	Dossi stradali

PLANIMETRIA GENERALE
Rio Carendetta
Scala 1:200

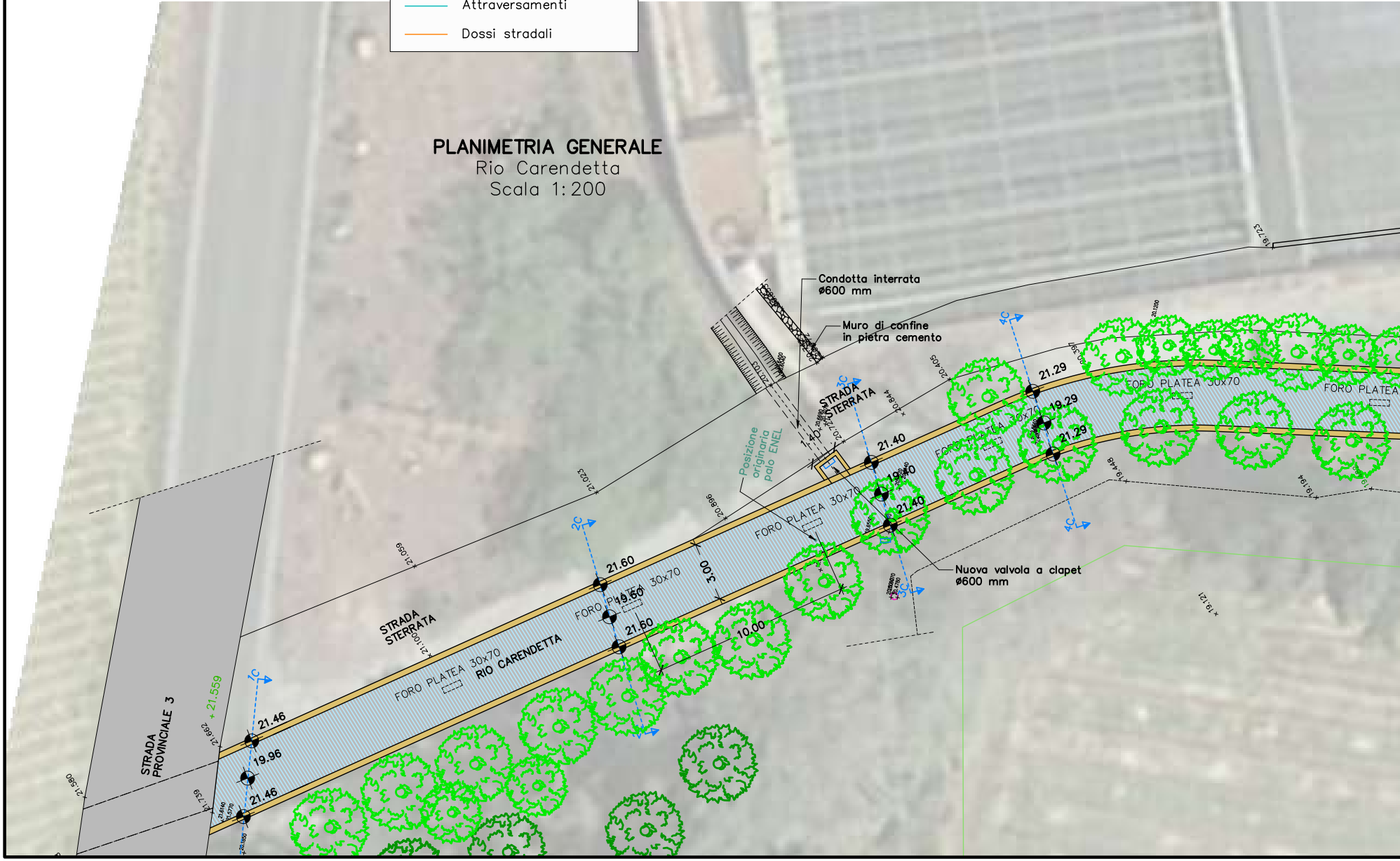
Condotta interrata
ø600 mm
Muro di confine
in pietra cemento
STRADA
STERRATA
Posizione
originaria
palo ENEL
1.40
3C
4C
2C
1C
21.29
19.29
21.29
21.40
19.40
21.40
21.60
19.60
21.60
21.46
19.96
21.46
FORO PLATEA 30x70
RIO CARENDETTA
3.00
10.00
Nuova valvola a clapet
ø600 mm
STRADA
STERRATA
STRADA
PROVINCIALE 3
+ 21.559
21.023
21.059
20.896
20.844
20.405
20.397
21.103
19.723
19.448
19.194
19.121
21.100
21.580
21.662
21.739

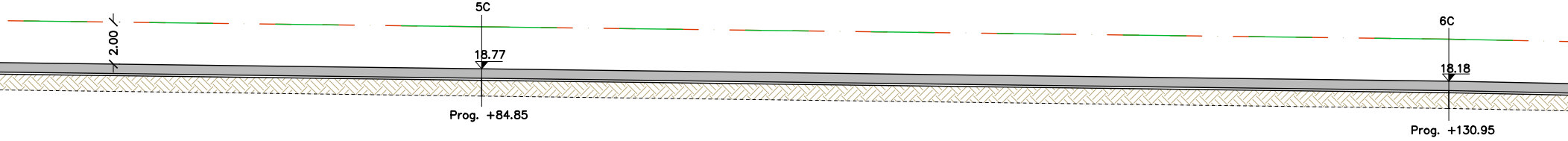
2.00
5C
18.77
Prog. +84.85
6C
18.18
Prog. +130.95

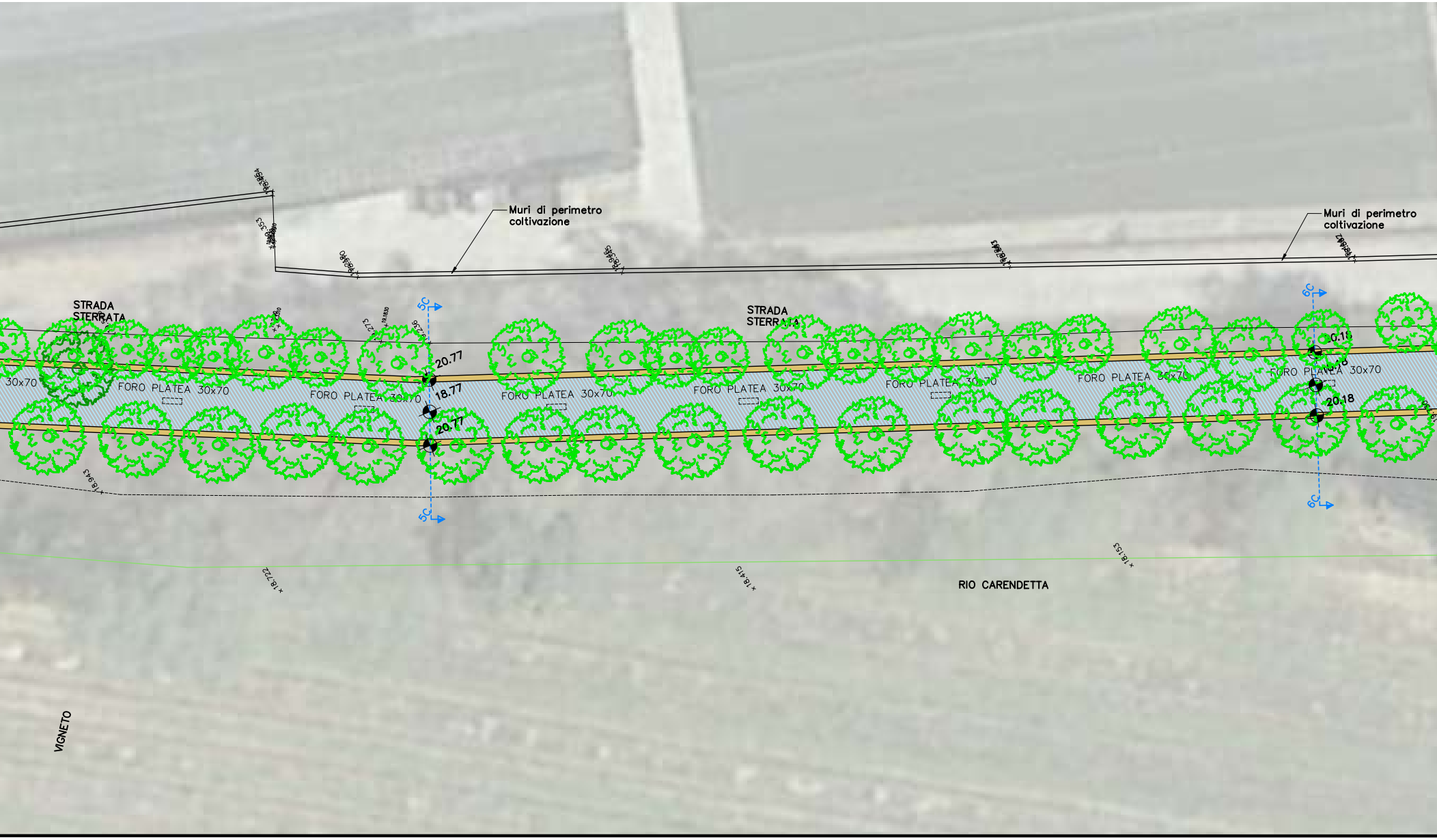
Muri di perimetro coltivazione
Muri di perimetro coltivazione
STRADA STERRATA
STRADA STERRATA
30x70
FORO PLATEA 30x70
FORO PLATEA 30x70
FORO PLATEA 30x70
FORO PLATEA 30x70
FORO PLATEA 30x70
FORO PLATEA 30x70
FORO PLATEA 30x70
5C
5C
20.77
18.77
20.77
6C
6C
20.18
18.18
20.18
18.943
18.722
18.415
18.153
RIO CARENDETTA
VIGNETO

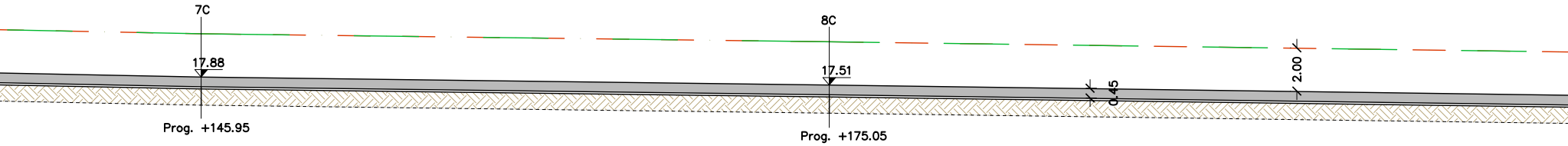
7C
17.88
Prog. +145.95
8C
17.51
Prog. +175.05
0.45
2.00

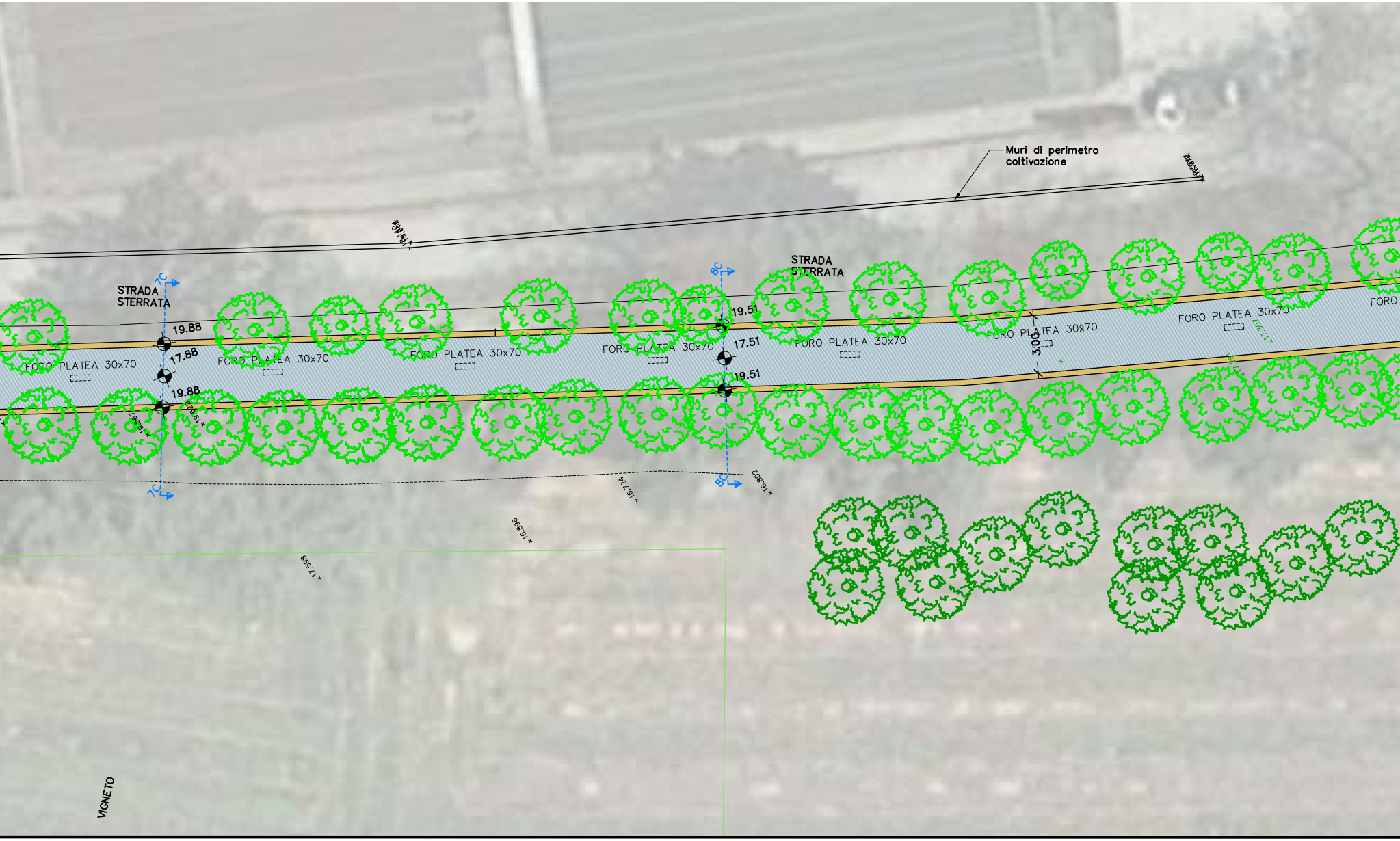
Muri di perimetro coltivazione
STRADA STERRATA
STRADA STERRATA
7C
7C
8C
8C
19.88
17.88
19.88
19.51
17.51
19.51
FORO PLATEA 30x70
FORO PLATEA 30x70
FORO PLATEA 30x70
FORO PLATEA 30x70
FORO PLATEA 30x70
FORO PLATEA 30x70
FORO PLATEA 30x70
FORO
3.00
× 16.724
× 16.802
× 16.896
× 17.598
VIGNETO

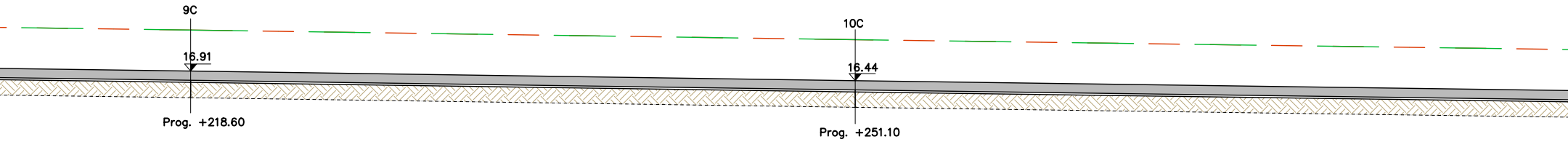
9C
16.91
Prog. +218.60
10C
16.44
Prog. +251.10

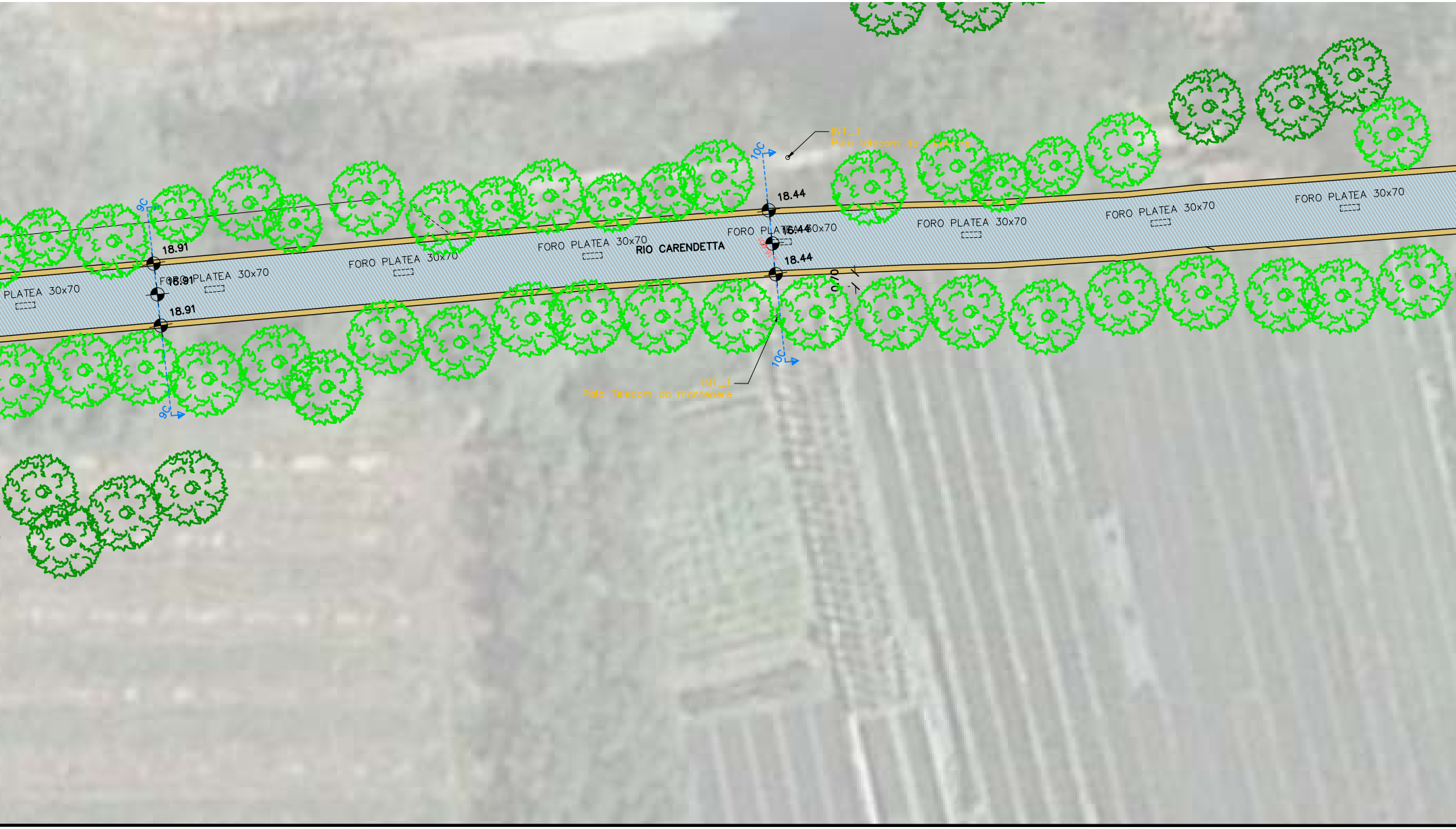
9C
18.91
16.91
18.91
9C
PLATEA 30x70
FORO PLATEA 30x70
FORO PLATEA 30x70
FORO PLATEA 30x70
RIO CARENDETTA
10C
18.44
16.44
16.01
18.44
0.70
10C
FORO PLATEA 30x70
FORO PLATEA 30x70
FORO PLATEA 30x70
FORO PLATEA 30x70
INT_T
Palo telecom da eliminare
INT_T
Palo Telecom da mantenere

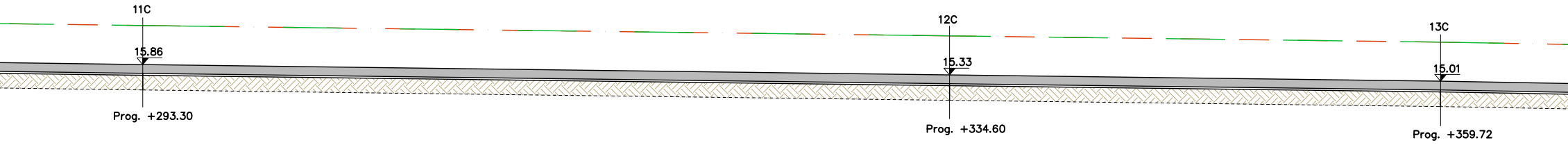
11C
15.86
Prog. +293.30
12C
15.33
Prog. +334.60
13C
15.01
Prog. +359.72

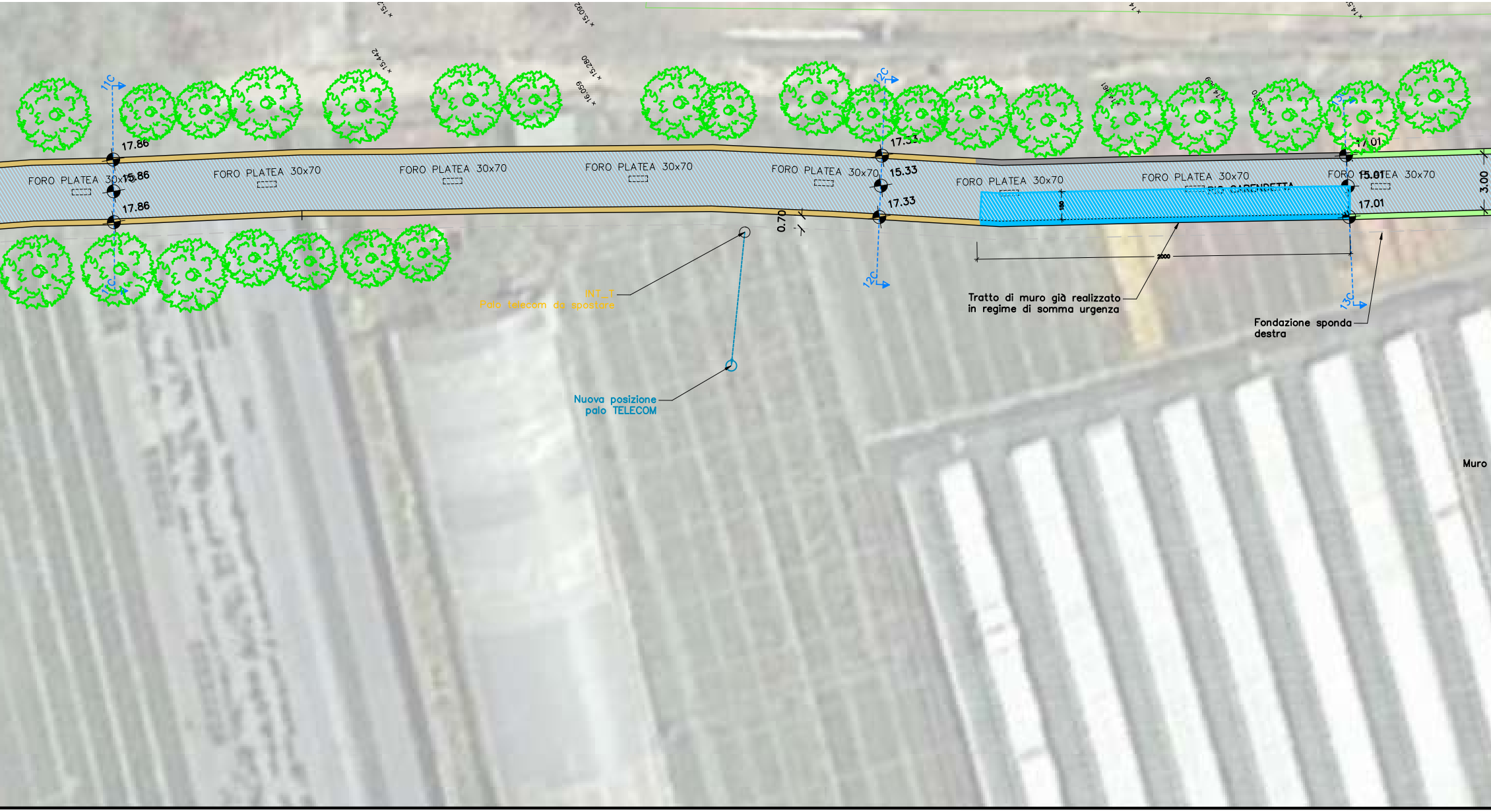
11C
17.86
FORO PLATEA 30x70
15.86
17.86
FORO PLATEA 30x70
FORO PLATEA 30x70
FORO PLATEA 30x70
0.70
INT_T
Palo telecom da spostare
Nuova posizione
palo TELECOM
12C
17.33
FORO PLATEA 30x70
15.33
17.33
FORO PLATEA 30x70
FORO PLATEA 30x70
RIO CARENDETTA
150
2000
Tratto di muro già realizzato
in regime di somma urgenza
13C
17.01
FORO PLATEA 30x70
15.01
17.01
3.00
Fondazione sponda
destra
Muro

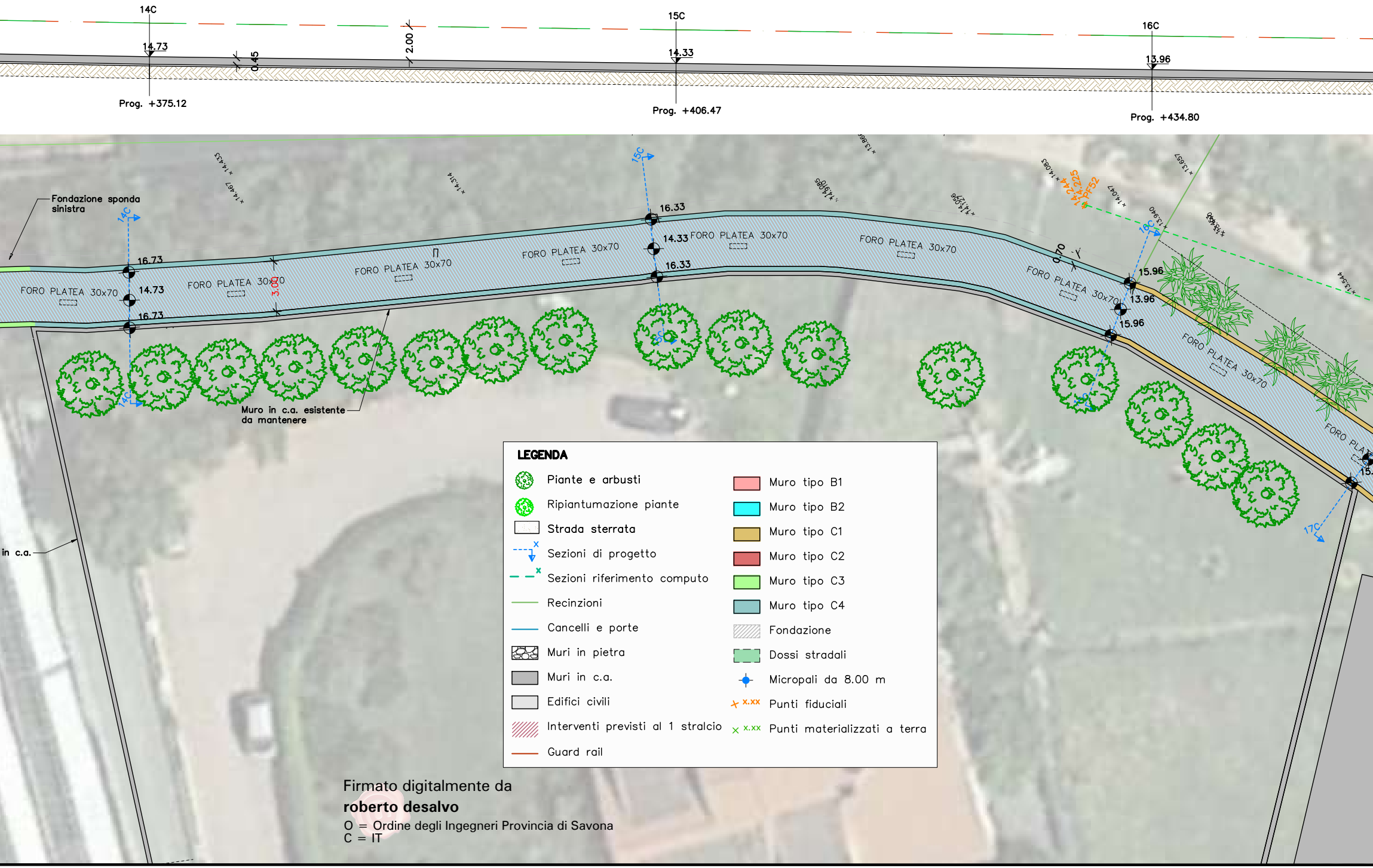
14C
14.73
0.45
2.00
Prog. +375.12
15C
14.33
Prog. +406.47
16C
13.96
Prog. +434.80
Fondazione sponda sinistra
FORO PLATEA 30x70
16.73
14.73
16.73
3.00
16.33
14.33
16.33
15.96
13.96
15.96
0.70
14.225
PF52
Muro in c.a. esistente da mantenere
in c.a.
17C

LEGENDA

- Piante e arbusti
- Ripiantumazione piante
- ☐ Strada sterrata
- Sezioni di progetto
- Sezioni riferimento computo
- Recinzioni
- Cancelli e porte
- Muri in pietra
- ▨ Muri in c.a.
- ☐ Edifici civili
- ▨ Interventi previsti al 1 stralcio
- Guard rail
- 🟥 Muro tipo B1
- 🟦 Muro tipo B2
- 🟨 Muro tipo C1
- 🟥 Muro tipo C2
- 🟩 Muro tipo C3
- 🟦 Muro tipo C4
- ▨ Fondazione
- 🟩 Dossi stradali
- ● Micropali da 8.00 m
- x.xx Punti fiduciali
- x.xx Punti materializzati a terra

Firmato digitalmente da
roberto desalvo
O = Ordine degli Ingegneri Provincia di Savona
C = IT

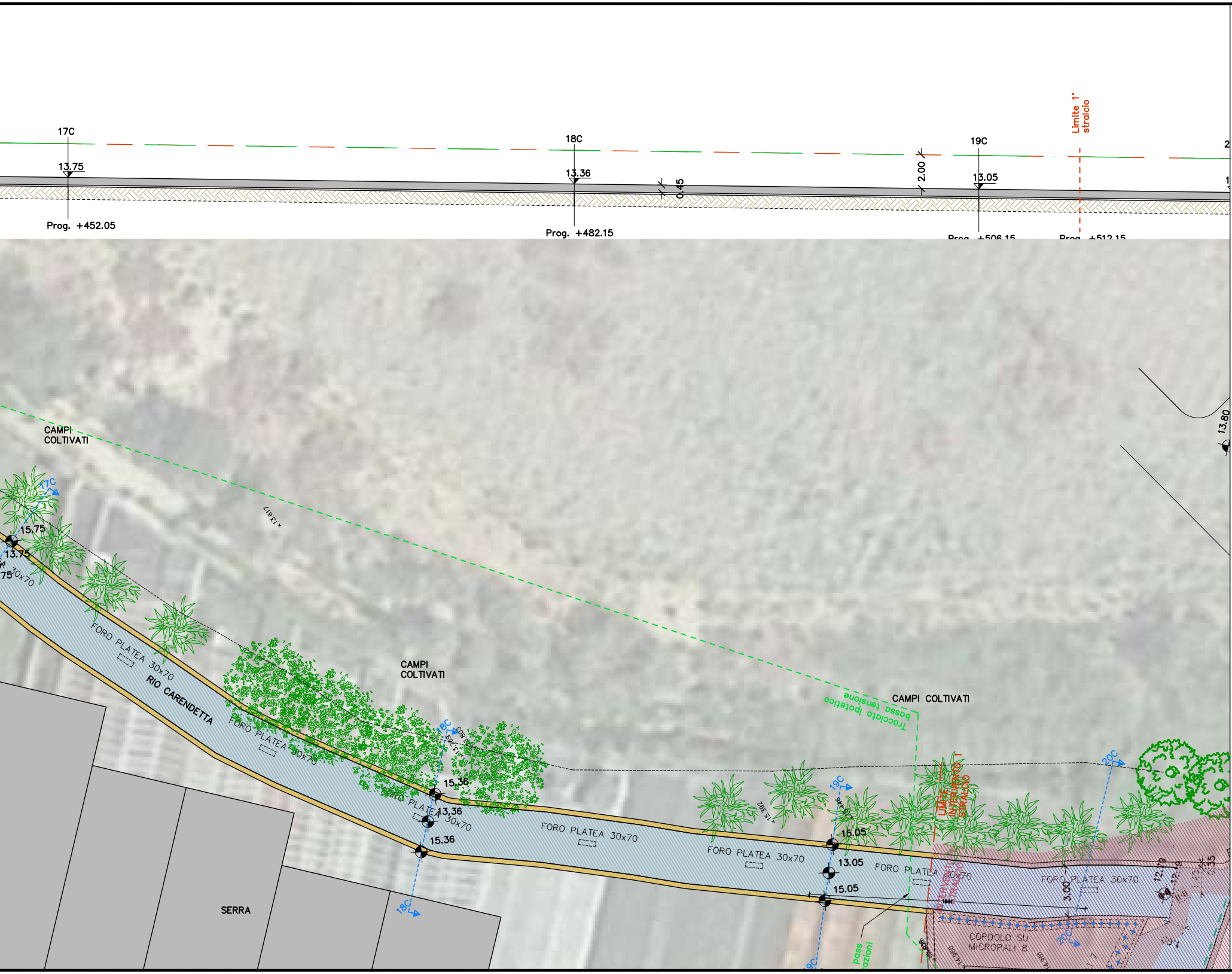
17C
13.75
Prog. +452.05
18C
13.36
Prog. +482.15
0.45
2.00
19C
13.05
Prog. +506.15
Limite 1° stralcio
Prog. +512.15
13.80
CAMPI COLTIVATI
17C
15.75
13.75
30x70
× 13.617
FORO PLATEA 30x70
RIO CARENDETTA
FORO PLATEA 30x70
CAMPI COLTIVATI
18C
15.36
13.36
15.36
FORO PLATEA 30x70
FORO PLATEA 30x70
× 15.392
Tracciato ipotetico bassa tensione
CAMPI COLTIVATI
19C
× 15.446
15.05
13.05
15.05
FORO PLATEA 30x70
LIMITE INTERVENTO 1 STRALCIO
20C
FORO PLATEA 30x70
3.00
12.79
CORDOLO SU MICROPALI 8
1641
SERRA
18C
19C
pass
azioni

StAigeS

StAigeS Ingegneria S.r.l.
Corso Italia 22/6 - 17100 Savona (SV) - email: info@staiges.com
tel. 019.80.54.20 p.iva/c.f.: 01582920094

Comune di Albenga
Provincia di Savona

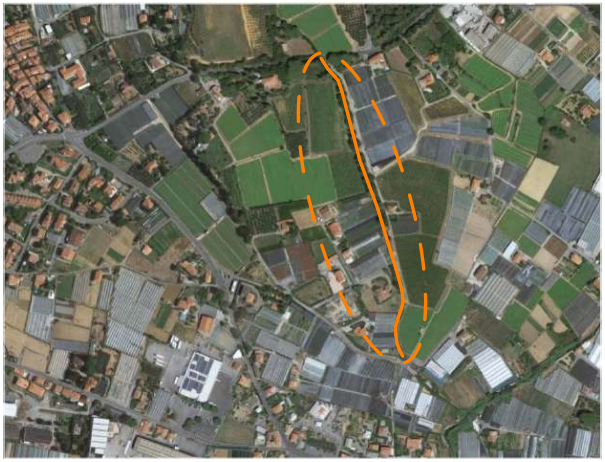

committente

COMUNE DI ALBENGA
Ufficio lavori pubblici
Piazza S. Michele, 17
17031 Albenga (SV)

LAVORI DI MESSA IN SICUREZZA DEL RIO FASCEO E RIO CARENDETTA IN FRAZIONE CAMPOCHIESA

2 STRALCIO ESECUTIVO

progettista

Ing. Roberto Desalvo
corso Italia 22/6 17100 Savona

collaborazione

Ing. Andrea Forella
Ing. Paola Parodi
Ing. Fabio Tondelli
Ing. Stefano Mamelo
Ing. Francesca Giangaspero

tav 6

LIVELLO:

aggiornam 1:	aggiornam 2:	aggiornam 3:
APRILE 2022		

OGGETTO:
STATO DI PROGETTO
PLANIMETRIA GENERALE E PROFILO LONGITUDINALE
– RIO CARENDETTA –

SCALA: 1:200	DATA: apr–20
FORMATO:	CODICE: