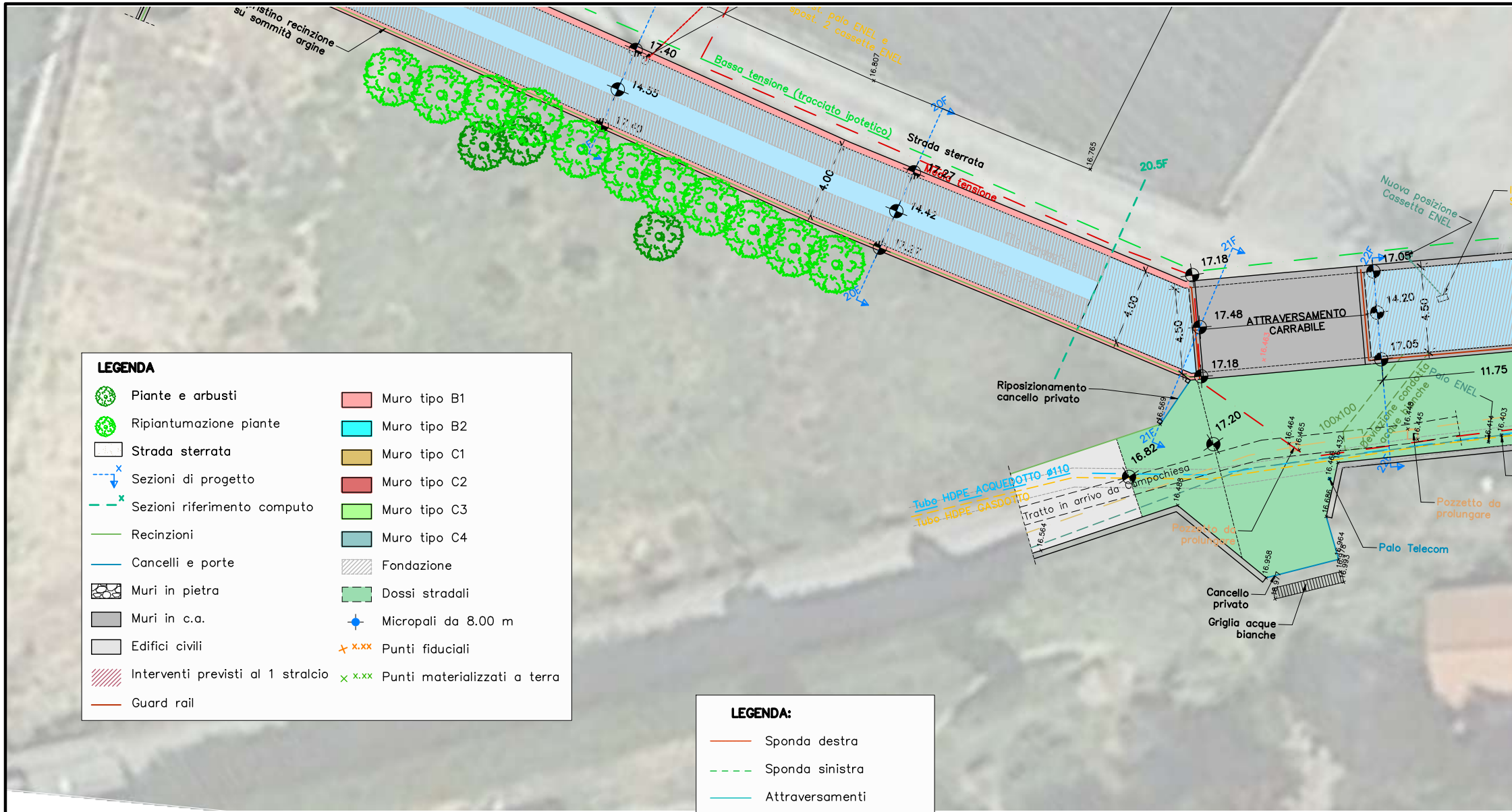
ripristino recinzione su sommità argine
17.40
14.55
17.40
spost. palo ENEL e spost. 2 cassette ENEL
16.807
Bassa tensione (tracciato ipotetico)
Strada sterrata
16.765
20F
4.00
17.27
Media tensione
14.42
17.27
20F
20.5F
Nuova posizione Cassetta ENEL
21F
17.18
22F
17.05
4.00
4.50
17.48
ATTRAVERSAMENTO CARRABILE
16.463
14.20
4.50
17.05
17.18
11.75
Riposizionamento cancello privato
Palo ENEL
16.569
17.20
100x100
Deviazione condotta acque bianche
16.464
16.465
16.448
16.445
16.414
16.403
21F
16.82
22F
16.432
16.466
16.488
Tubo HDPE ACQUEDOTTO Ø110
Tubo HDPE GASDOTTO
Tratto in arrivo da Campochiesa
16.564
Pozzetto da prolungare
16.686
Pozzetto da prolungare
Palo Telecom
16.958
16.964
16.978
16.993
16.97
Cancello privato
Griglia acque bianche

LEGENDA

🟢	Piante e arbusti	🟥	Muro tipo B1
🟢	Ripiantumazione piante	🟦	Muro tipo B2
☐	Strada sterrata	🟨	Muro tipo C1
╌	Sezioni di progetto	🟥	Muro tipo C2
╌	Sezioni riferimento computo	🟩	Muro tipo C3
—	Recinzioni	🟦	Muro tipo C4
—	Cancelli e porte	▨	Fondazione
▦	Muri in pietra	🟩	Dossi stradali
■	Muri in c.a.	✦	Micropali da 8.00 m
☐	Edifici civili	× x.xx	Punti fiduciali
▨	Interventi previsti al 1 stralcio	× x.xx	Punti materializzati a terra
—	Guard rail		

LEGENDA:

—	Sponda destra
╌	Sponda sinistra
—	Attraversamenti
—	Dossi stradali

PROFILO LONGITUDINALE
Scala 1:200

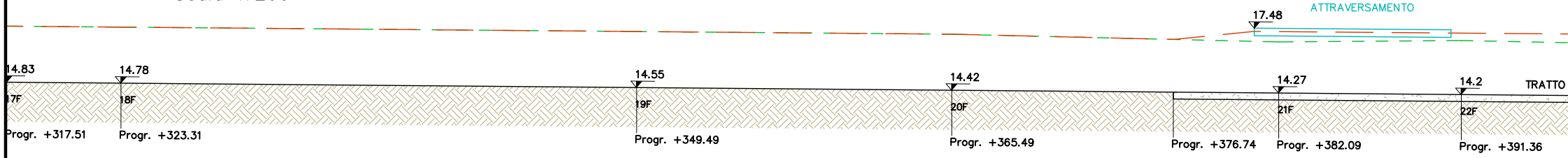
17.48
ATTRAVERSAMENTO
14.83
17F
Progr. +317.51
14.78
18F
Progr. +323.31
14.55
19F
Progr. +349.49
14.42
20F
Progr. +365.49
Progr. +376.74
14.27
21F
Progr. +382.09
14.2
22F
Progr. +391.36
TRATTO

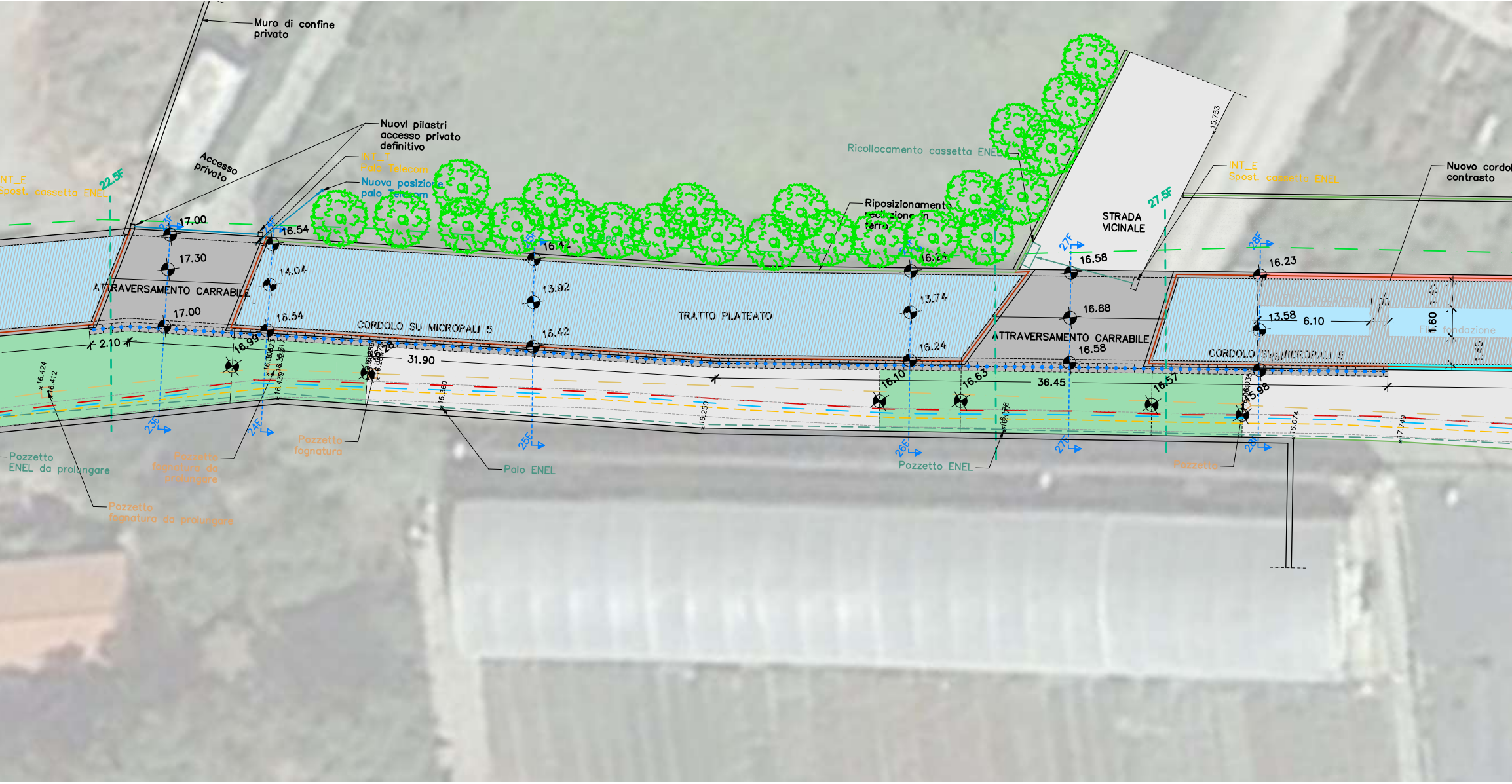
Muro di confine privato
Nuovi pilastri accesso privato definitivo
Accesso privato
INT_I
Palo Telecom
Nuova posizione palo Telecom
INT_E
Spost. cassetta ENEL
22.5F
23F
24F
25F
26F
27F
27.5F
28F
17.00
17.30
16.54
14.04
16.42
13.92
16.24
13.74
16.58
16.88
16.23
13.58
6.10
1.60
2.10
16.99
31.90
36.45
16.10
16.63
16.57
15.98
ATTRAVERSAMENTO CARRABILE
CORDOLO SU MICROPALI 5
TRATTO PLATEATO
Ricollocamento cassetta ENEL
Riposizionamento recinzione in ferro
STRADA VICINALE
Nuovo cordolo contrasto
Filo fondazione
Pozzetto ENEL da prolungare
Pozzetto fognatura da prolungare
Pozzetto fognatura
Palo ENEL
Pozzetto ENEL
Pozzetto
16.424
16.412
16.300
16.250
16.178
16.074
17.740
15.753


ATTRAVERSAMENTO
17.30
16.28
ATTRAVERSAMENTO
15.98
PLATEATO
14.09
23F
Progr. +403.93
14.04
24F
Progr. +409.58
13.92
25F
Progr. +423.98
13.74
26F
Progr. +444.48
13.67
27F
Progr. +453.11
13.58
28F
Progr. +463.41

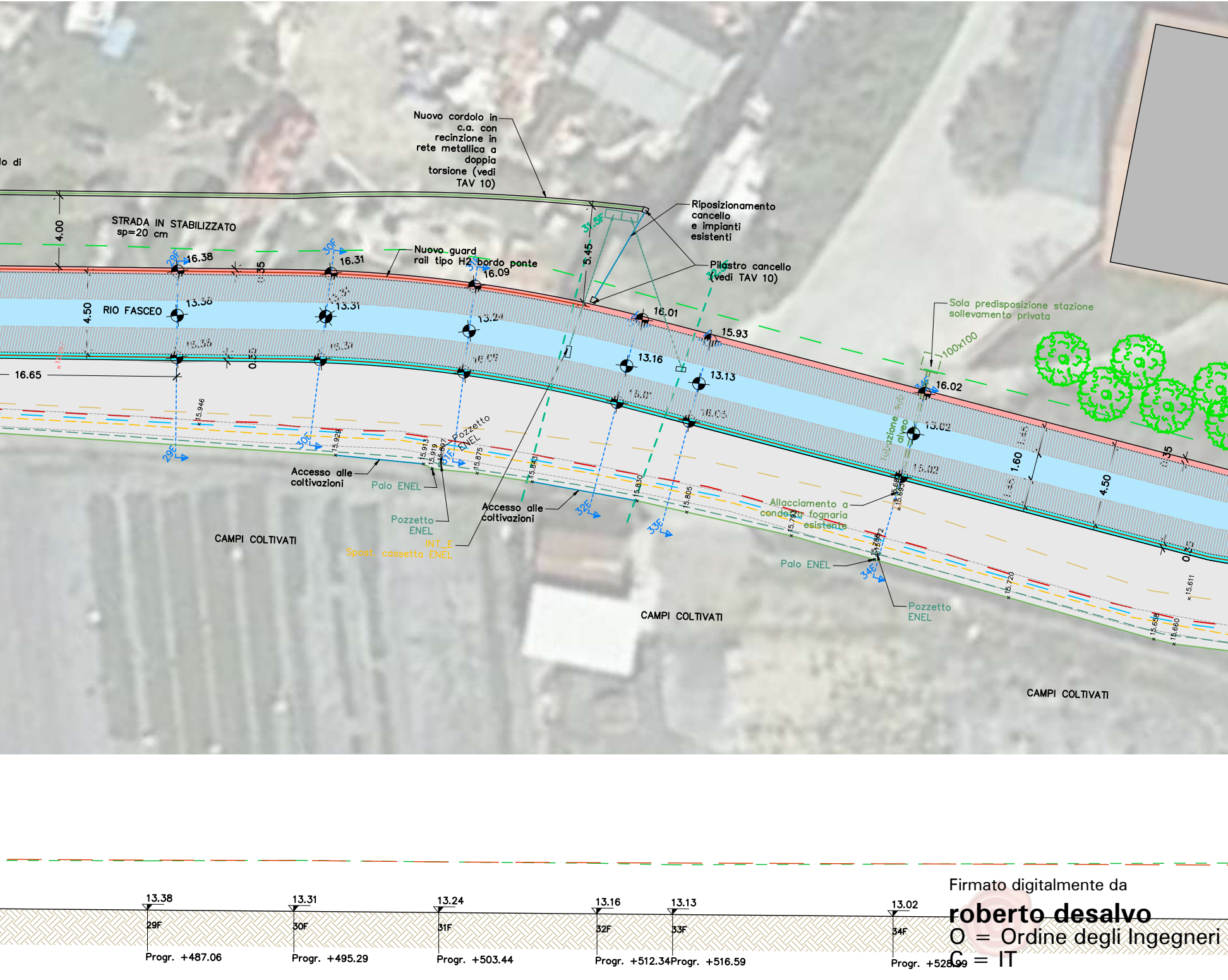

lo di
Nuovo cordolo in c.a. con recinzione in rete metallica a doppia torsione (vedi TAV 10)
Riposizionamento cancello e impianti esistenti
Pilastro cancello (vedi TAV 10)
STRADA IN STABILIZZATO sp=20 cm
4.00
Nuovo guard rail tipo H2 bordo ponte
5.45
31.5F
29F
16.38
30F
16.31
16.09
16.01
15.93
16.02
Sola predisposizione stazione sollevamento privata
100x100
RIO FASCEO
4.50
0.35
13.38
13.31
13.24
13.16
13.13
13.02
1.60
16.65
16.36
16.31
16.09
16.01
16.05
16.02
Pozzetto ENEL
Accesso alle coltivazioni
Palo ENEL
Pozzetto ENEL
INT_E
Spost. cassetta ENEL
Accesso alle coltivazioni
Allacciamento a condotta fognaria esistente
Palo ENEL
Pozzetto ENEL
29E
30E
31E
32E
33E
34E
15.946
15.929
15.913
15.919
15.875
15.843
15.830
15.805
15.793
15.720
15.611
15.658
15.660
CAMPI COLTIVATI
CAMPI COLTIVATI
CAMPI COLTIVATI
13.38
29F
Progr. +487.06
13.31
30F
Progr. +495.29
13.24
31F
Progr. +503.44
13.16
32F
Progr. +512.34
13.13
33F
Progr. +516.59
13.02
34F
Progr. +528.99

Firmato digitalmente da

roberto desalvo

O = Ordine degli Ingegneri

C = IT

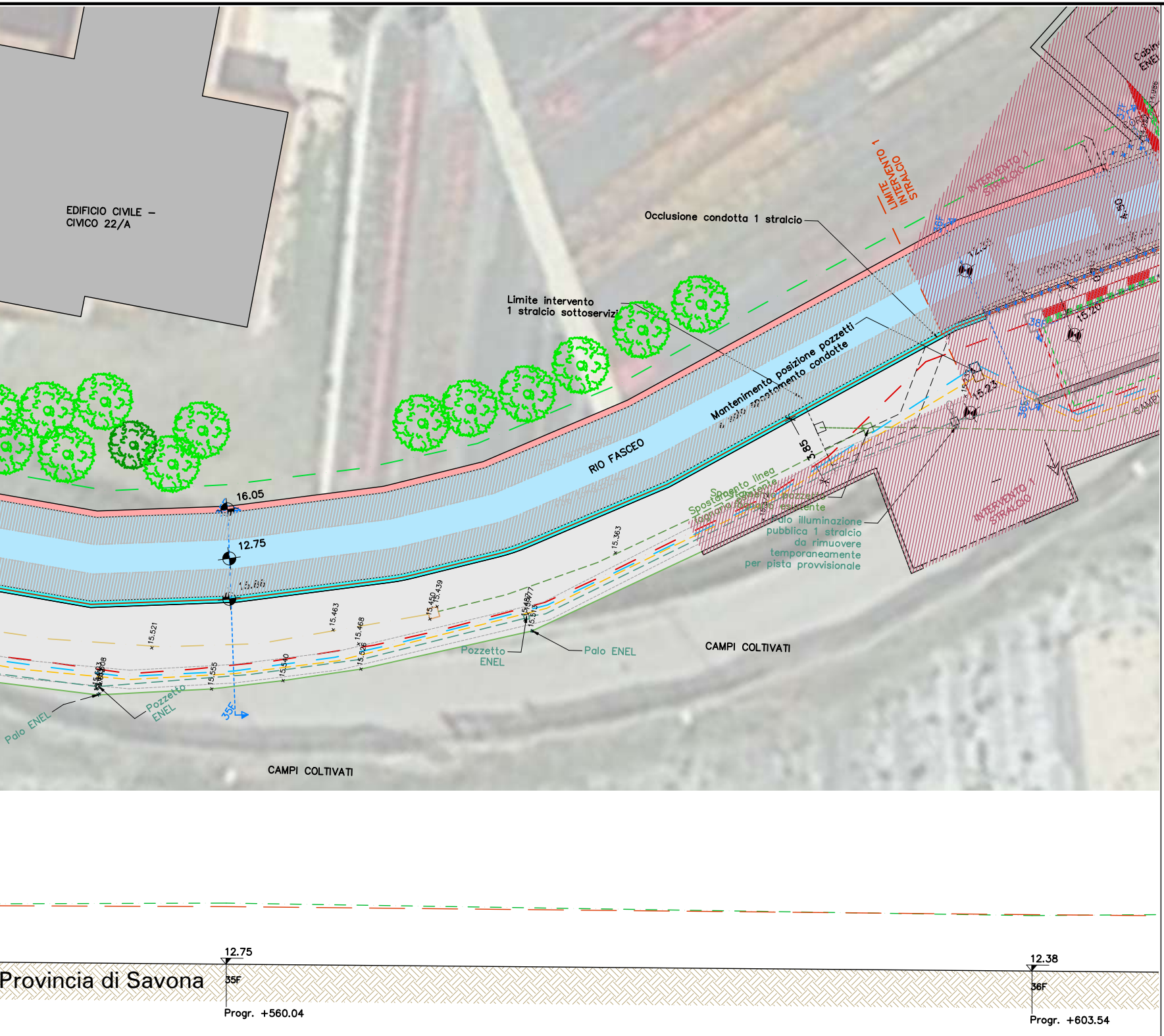
EDIFICIO CIVILE –
CIVICO 22/A
Occlusione condotta 1 stralcio
Limite intervento
1 stralcio sottoservizi
LIMITE INTERVENTO 1 INTERVENTO STRALCIO
INTERVENTO 1 STRALCIO
Cabina ENEL
4.50
12.25
15.20
15.23
36F
RIO FASCEO
Mantenimento posizione pozzetti
e solo spostamento condotte
3.85
16.05
12.75
15.86
Spostamento linea
Palo illuminazione
pubblica 1 stralcio
da rimuovere
temporaneamente
per pista provvisionale
Pozzetto ENEL
Palo ENEL
Pozzetto ENEL
Palo ENEL
CAMPI COLTIVATI
CAMPI COLTIVATI
35F
15.521
15.463
15.468
15.450
15.439
15.363
15.555
15.540
15.526
15.513
15.508
12.75
35F
Provincia di Savona
Progr. +560.04
12.38
36F
Progr. +603.54

StAiGeS Ingegneria S.r.l.
Corso Italia 22/6 - 17100 Savona (SV) - email: info@staiges.com
tel. 019.80.54.20 p.iva/c.f.: 01582920094

committente

COMUNE DI ALBENGA
Ufficio lavori pubblici
Piazza S. Michele, 17
17031 Albenga (SV)

progettista

Ing. Roberto Desalvo
corso Italia 22/6 17100 Savona

collaborazione

Ing. Andrea Forella
Ing. Paola Parodi
Ing. Fabio Tondelli
Ing. Stefano Mamelo
Ing. Francesca Giangaspero

tav 5

S

Comune di Albenga

Provincia di Savona

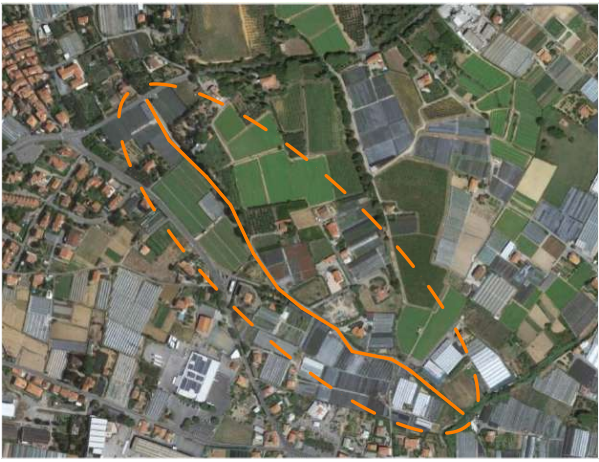

LAVORI DI MESSA IN SICUREZZA DEL RIO FASCEO E RIO CARENDETTA IN FRAZIONE CAMPOCHIESA

2 STRALCIO ESECUTIVO

LIVELLO:		
aggiornam 1: APRILE 2022	aggiornam 2:	aggiornam 3:
OGGETTO: STATO DI PROGETTO PLANIMETRIA GENERALE STRUTTURE – TRATTO TERMINALE RIO FASCEO –		
SCALA: 1:200	DATA: apr–20	
FORMATO:	CODICE:	