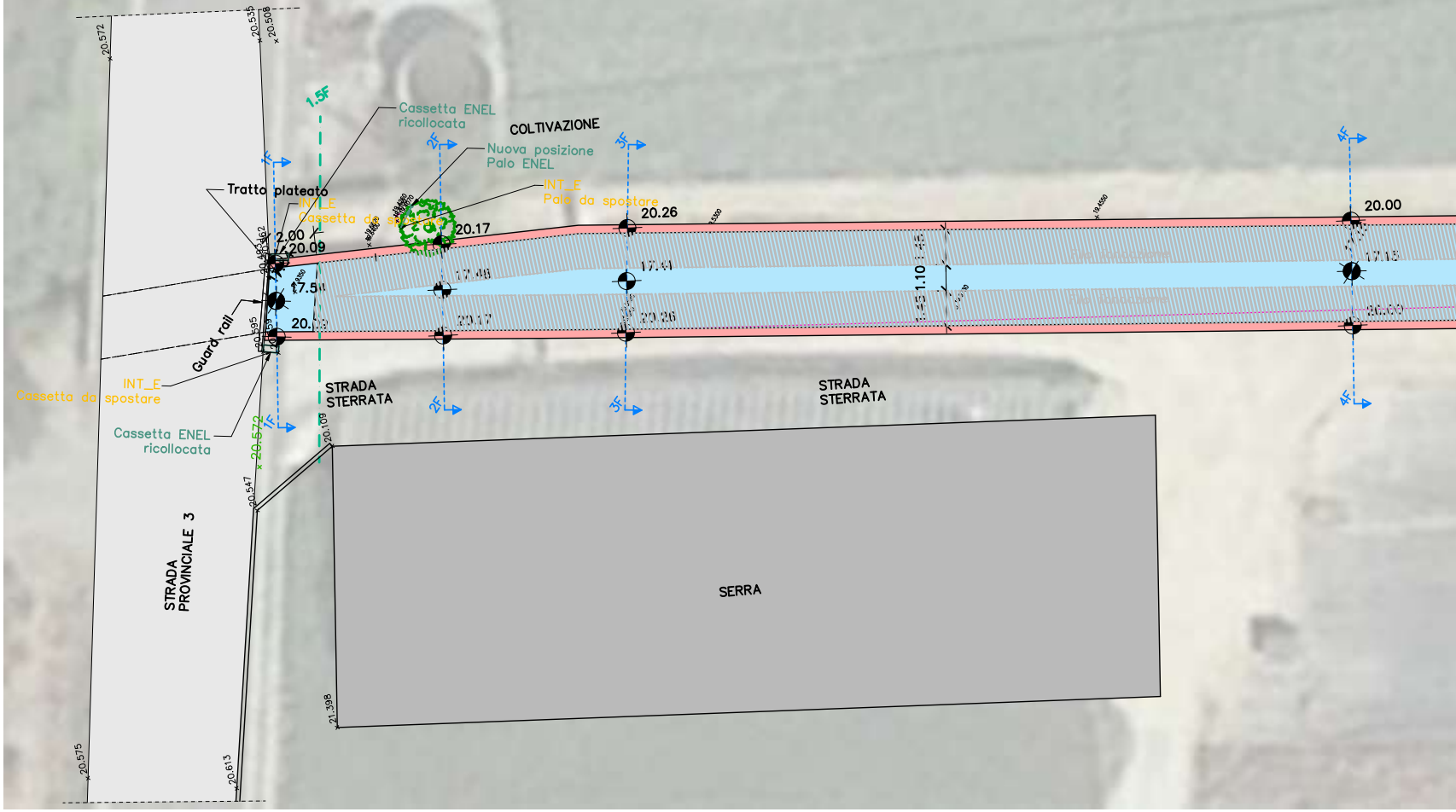

COLTIVAZIONE
Cassetta ENEL ricollocata
Nuova posizione Palo ENEL
INT_E Palo da spostare
Tratto plateato
INT_E Cassetta da spostare
1.5F
1F
2F
3F
4F
2.00
20.09
20.17
20.26
20.00
17.54
17.48
17.41
17.15
20.17
20.26
1.10
Guard rail
INT_E Cassetta da spostare
Cassetta ENEL ricollocata
STRADA STERRATA
STRADA STERRATA
SERRA
STRADA PROVINCIALE 3
20.572
20.535
20.508
20.595
20.572
20.109
20.547
21.398
20.575
20.613



17.54
1F
Progr. +0
Progr. +2.00
17.48
2F
Progr. +6.95
17.41
3F
Progr. +14.68
17.15
4F
Progr. +44.84

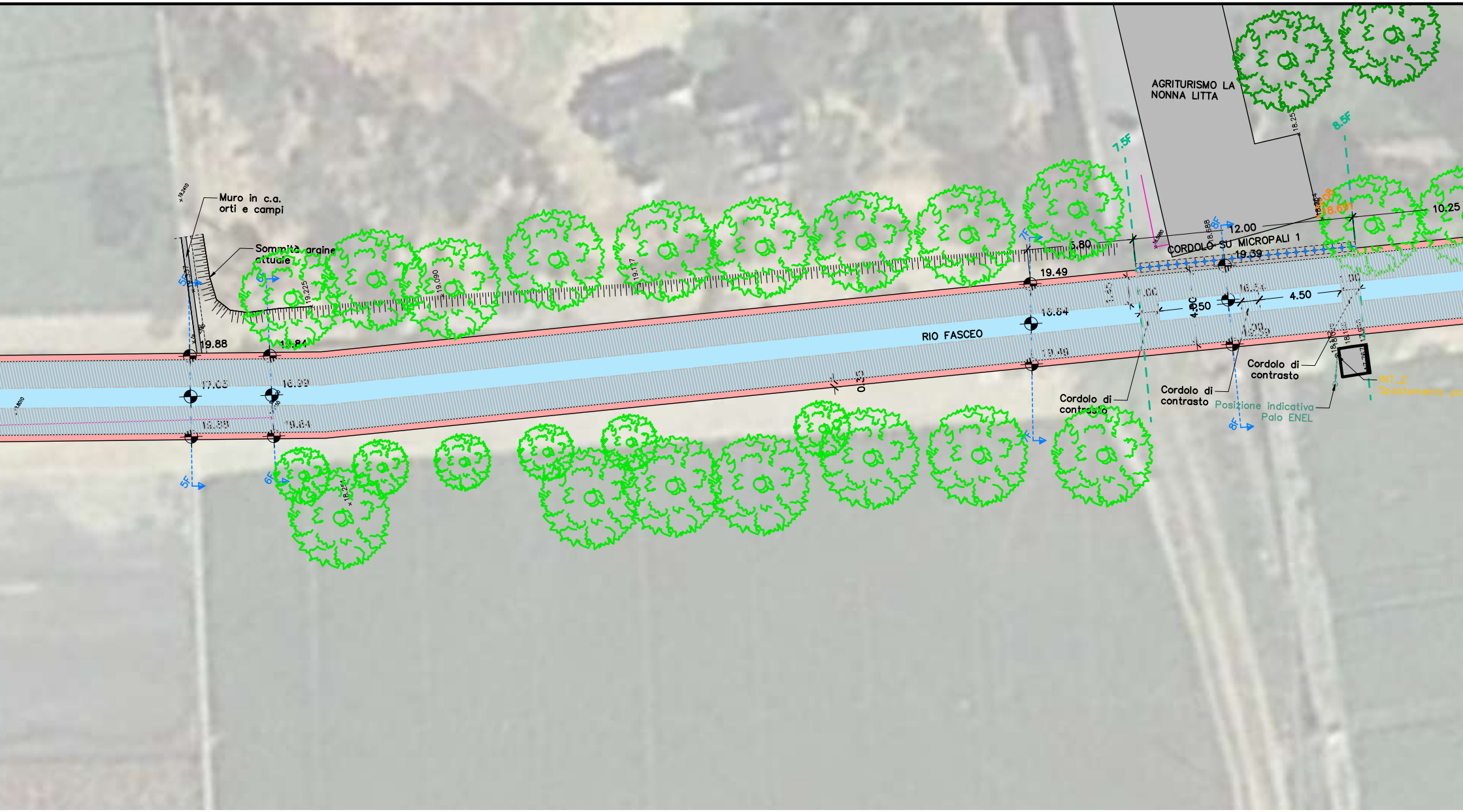
Muro in c.a.
orti e campi
Sommità argine
attuale
AGRITURISMO LA
NONNA LITTA
RIO FASCEO
CORDOLO SU MICROPALI 1
7.5F
8.5F
5F
6F
7F
8F
19.88
19.84
17.03
16.99
19.49
16.84
19.39
16.54
5.80
12.00
10.25
4.50
19.225
19.090
19.127
18.688
18.25
18.691
F08
0.33
Cordolo di
contrasto
Cordolo di
contrasto
Cordolo di
contrasto
Posizione indicativa
Palo ENEL
INT_E
Spostamento pa

PROFILO LONGITUDINALE

Scala 1:200


17.03
5F
Progr. +59.54
16.99
6F
Progr. +63.94
16.64
7F
Progr. +105.39
16.54
8F
Progr. +116.24
16.39
9F
Progr. +133.74

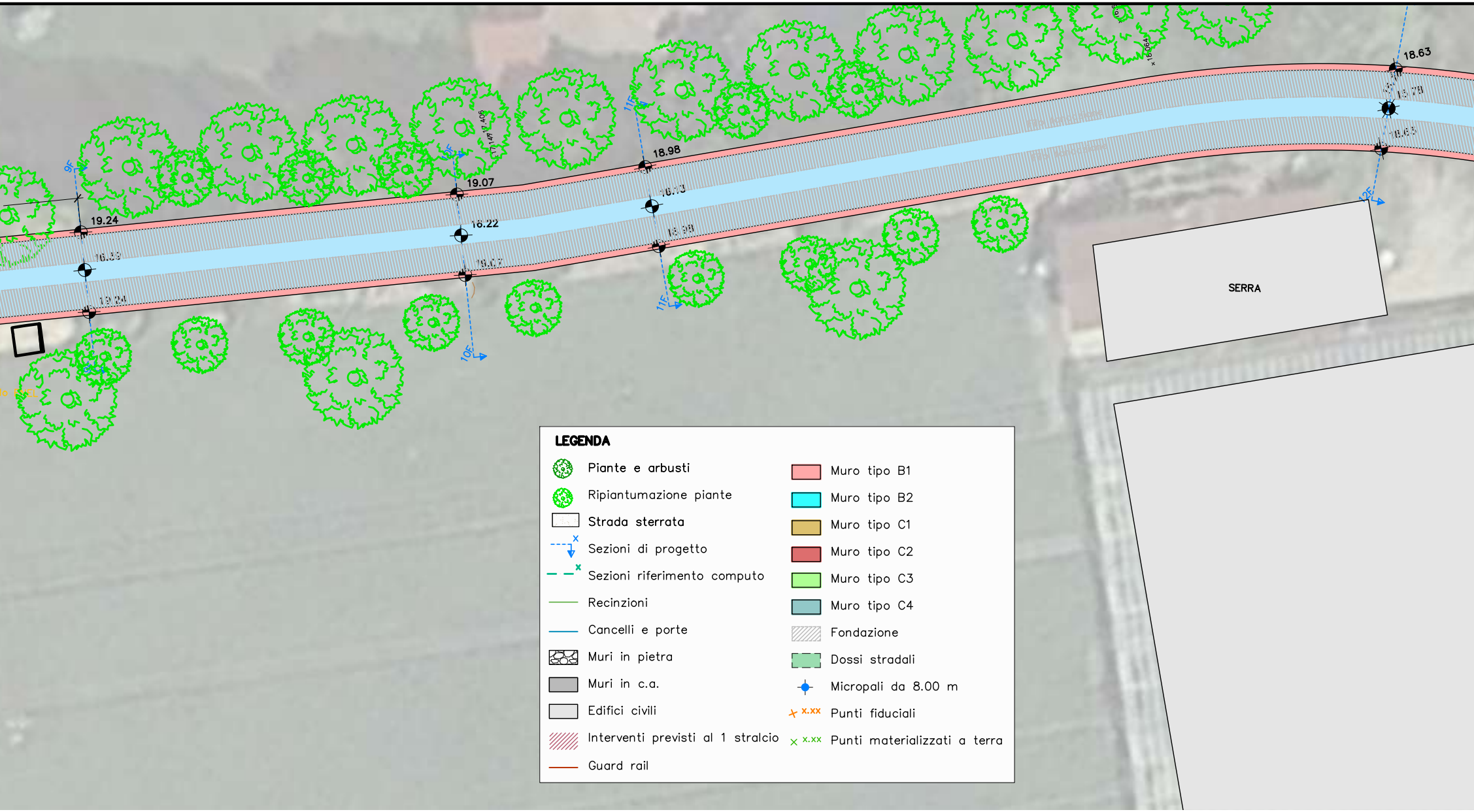
19.24
16.39
19.24
9F
10F
19.07
18.22
19.07
17.406
17.149
11F
18.98
16.13
18.98
12F
18.63
15.78
18.63
18.064
SERRA

LEGENDA

●	Piante e arbusti
●	Ripiantumazione piante
☐	Strada sterrata
x	Sezioni di progetto
x	Sezioni riferimento computo
—	Recinzioni
—	Cancelli e porte
▨	Muri in pietra
■	Muri in c.a.
☐	Edifici civili
▨	Interventi previsti al 1 stralcio
—	Guard rail
🟥	Muro tipo B1
🟦	Muro tipo B2
🟨	Muro tipo C1
🟥	Muro tipo C2
🟩	Muro tipo C3
🟦	Muro tipo C4
▨	Fondazione
🟩	Dossi stradali
✚	Micropali da 8.00 m
x.xx	Punti fiduciali
x.xx	Punti materializzati a terra

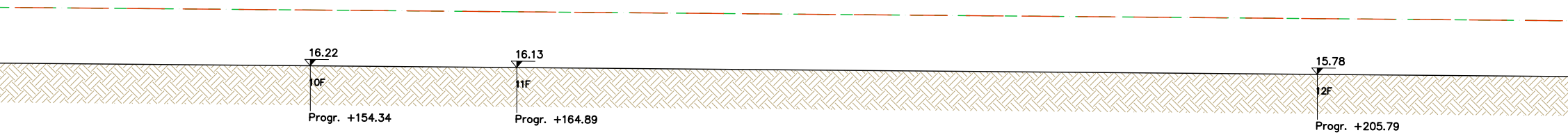
16.22
10F
Progr. +154.34
16.13
11F
Progr. +164.89
15.78
12F
Progr. +205.79

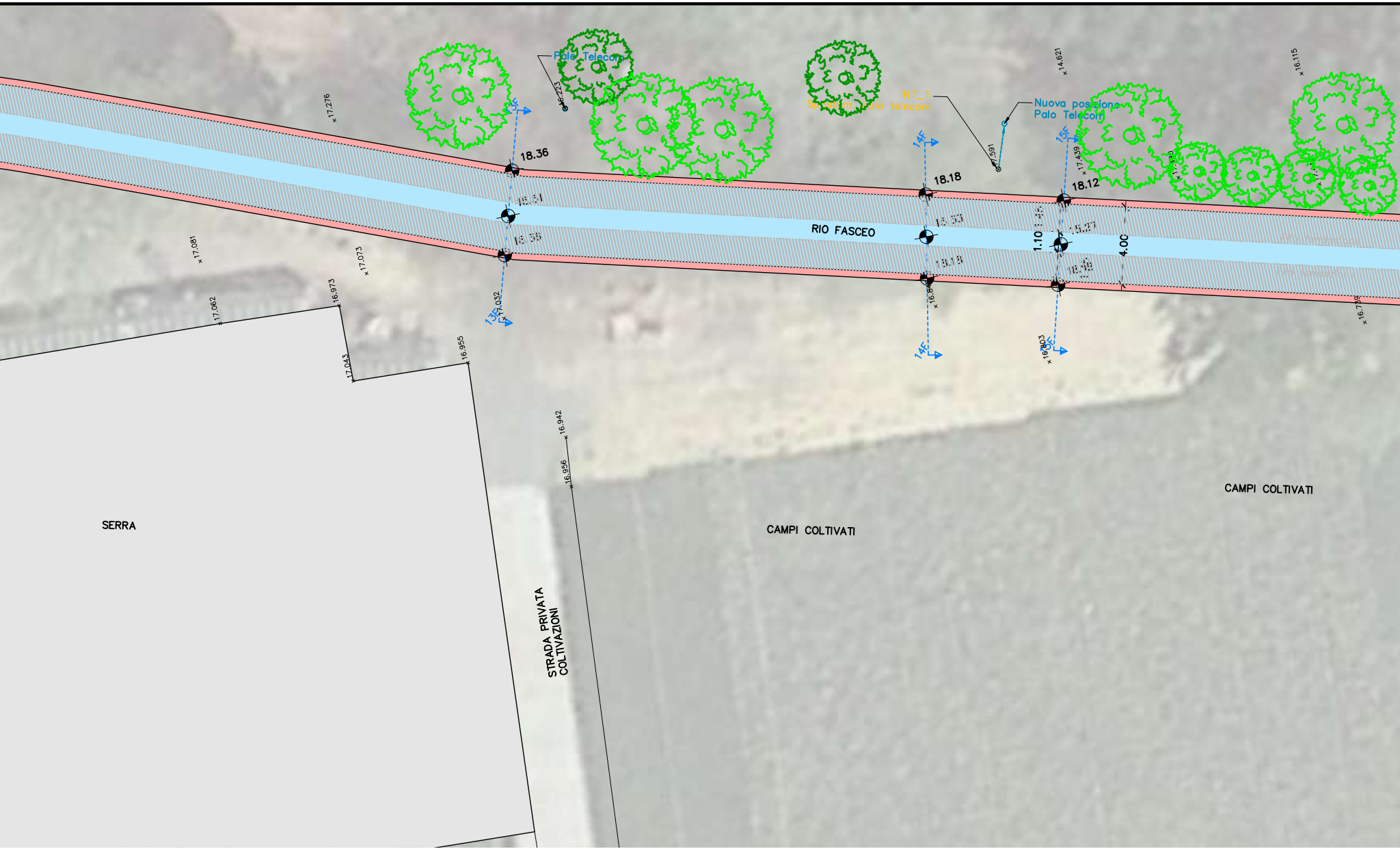
Palo Telecom
16.223
17.276
13F
18.36
18.51
18.56
17.081
17.073
17.062
16.973
17.043
16.955
17.032
14F
18.18
15.33
18.18
INT_T
Nuova posizione
Palo Telecom
14.621
16.115
15F
17.439
18.12
1.10
15.27
4.00
RIO FASCEO
16.739
SERRA
16.942
16.956
STRADA PRIVATA
COLTIVAZIONI
CAMPI COLTIVATI
CAMPI COLTIVATI

Firmato digitalmente da
roberto desalvo
O = Ordine degli Ingegneri Provincia di Savona
C = IT


15.51
13F
Progr. +237.24
15.33
14F
Progr. +258.96
15.27
15F
Progr. +266.01

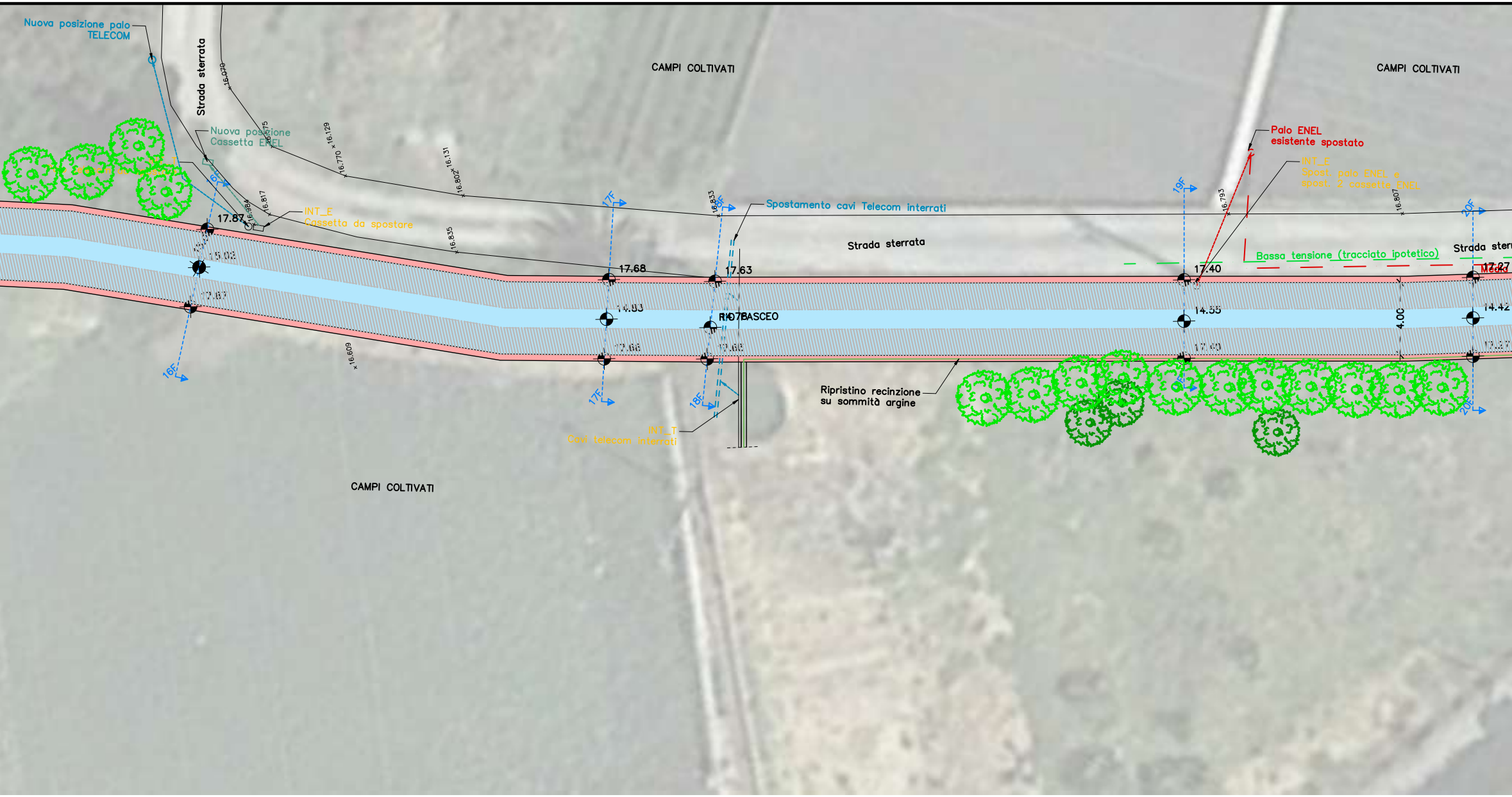
Nuova posizione palo TELECOM
Strada sterrata
16.070
Nuova posizione Cassetta ENEL
16.575
16.129
16.770
16.131
16.802
16.984
16.817
INT_E
Cassetta da spostare
INT_T
16.835
17.87
15.02
17.87
16F
16F
16.609
CAMPI COLTIVATI
17F
17.68
14.83
17.66
17F
16.833
18F
17.63
RIO BASCEO
14.78
17.65
18F
Spostamento cavi Telecom interrati
Strada sterrata
INT_T
Cavi telecom interrati
Ripristino recinzione su sommità argine
CAMPI COLTIVATI
Palo ENEL esistente spostato
INT_E
Spost. palo ENEL e spost. 2 cassette ENEL
19F
16.793
16.807
17.40
14.55
17.40
19F
Bassa tensione (tracciato ipotetico)
Strada sterrata
Media
20F
17.27
14.42
4.00
17.27
20F
CAMPI COLTIVATI

PROFILO LONGITUDINALE

Scala 1:200


15.02
16F
Progr. +294.76
14.83
17F
Progr. +317.51
14.78
18F
Progr. +323.31
14.55
19F
Progr. +349.49
14.42
20F
Progr. +365.49

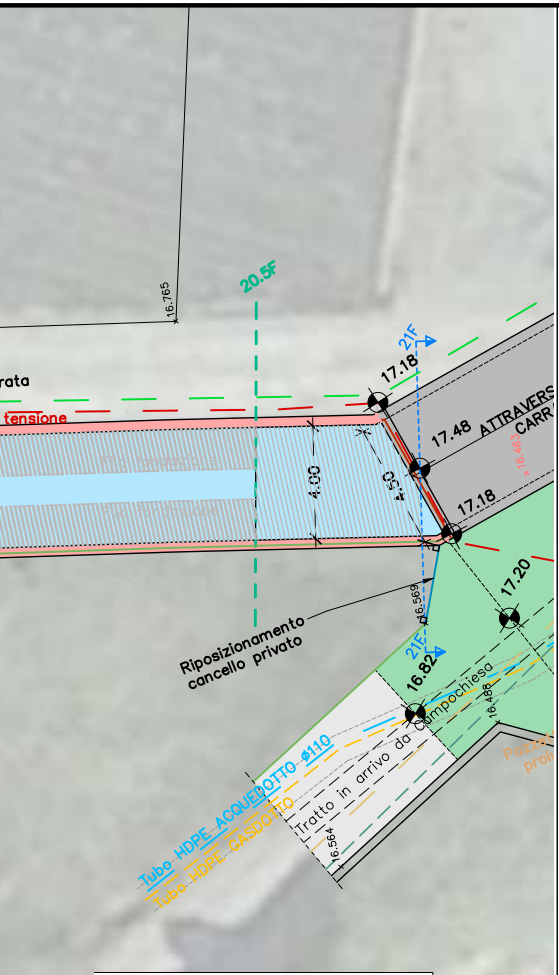
16.765
20.5F
21F
rata
tensione
17.18
17.48
ATTRAVERS
CARR
16.463
4.00
4.50
17.18
17.20
16.569
21F
16.82
Riposizionamento cancello privato
Campochiesa
Tratto in arrivo da
16.488
Tubo HDPE ACQUEDOTTO Ø110
Tubo HDPE GASDOTTO
16.564

LEGENDA:

—	Sponda destra
- - -	Sponda sinistra
—	Attraversamenti
—	Dossi stradali

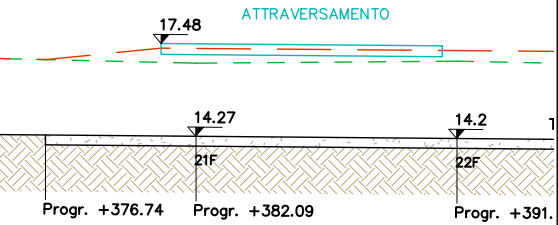
17.48
ATTRAVERSAMENTO
14.27
14.2
21F
22F
Progr. +376.74
Progr. +382.09
Progr. +391.

StAiGeS

StAiGeS Ingegneria S.r.l.
Corso Italia 22/6 - 17100 Savona (SV) - email: info@staiges.com
tel. 019.80.54.20 p.iva/c.f.: 01582920094

Comune di Albenga

Provincia di Savona

committente

COMUNE DI ALBENGA
Ufficio lavori pubblici
Piazza S. Michele, 17
17031 Albenga (SV)

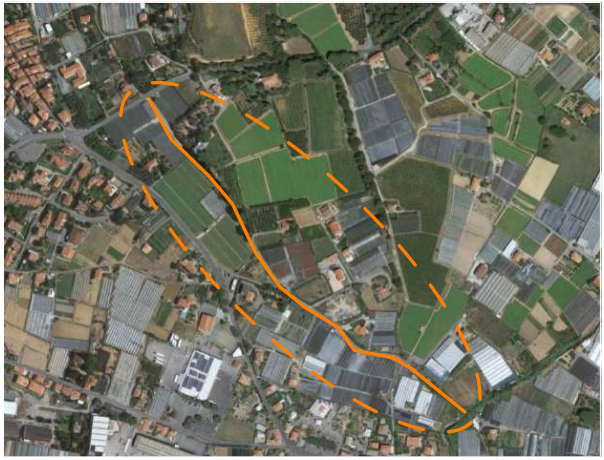

LAVORI DI MESSA IN SICUREZZA DEL RIO FASCEO E RIO CARENDETTA IN FRAZIONE CAMPOCHIESA

2 STRALCIO ESECUTIVO

progettista

Ing. Roberto Desalvo
corso Italia 22/6 17100 Savona

collaborazione

Ing. Andrea Forella
Ing. Paola Parodi
Ing. Fabio Tondelli
Ing. Stefano Mamelo
Ing. Francesca Giangaspero

tav 4

LIVELLO:		
aggiornam 1: APRILE 2022	aggiornam 2:	aggiornam 3:
OGGETTO: STATO DI PROGETTO PLANIMETRIA GENERALE E PROFILO LONGITUDINALE – RIO FASCEO PARTE ALTA –		
SCALA: 1:200	DATA: apr–20	
FORMATO:	CODICE:	