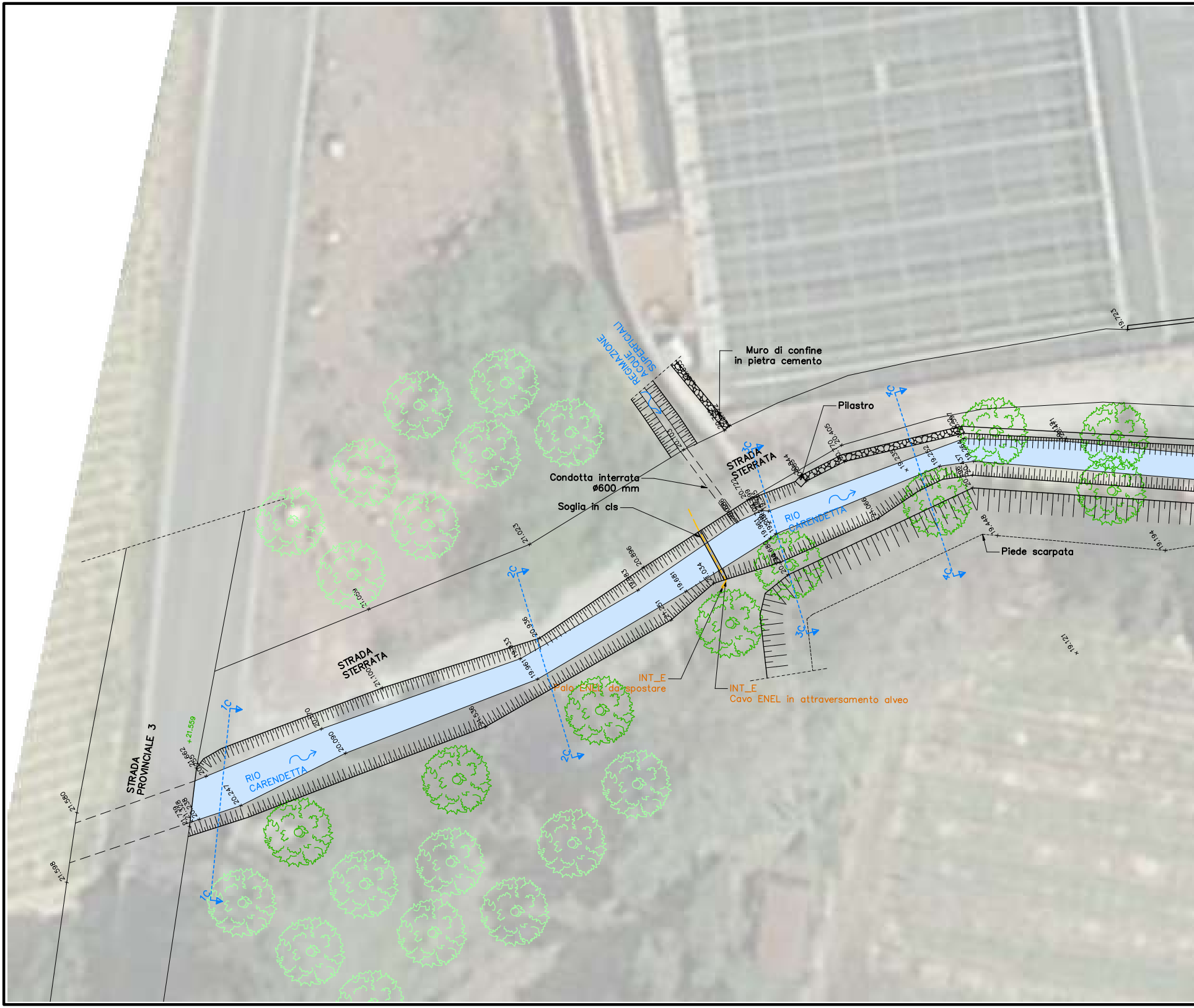
REGIMAZIONE ACQUE SUPERFICIALI
Muro di confine in pietra cemento
Pilastro
4C
3C
STRADA STERRATA
Condotta interrata ø600 mm
Soglia in cls
RIO CARENDETTA
Piede scarpata
2C
STRADA STERRATA
INT_E
Palo ENEL da spostare
INT_E
Cavo ENEL in attraversamento alveo
1C
STRADA PROVINCIALE 3
+21.559
RIO CARENDETTA
21.580
21.598
21.023
21.059
20.896
19.723
19.448
19.94
19.121

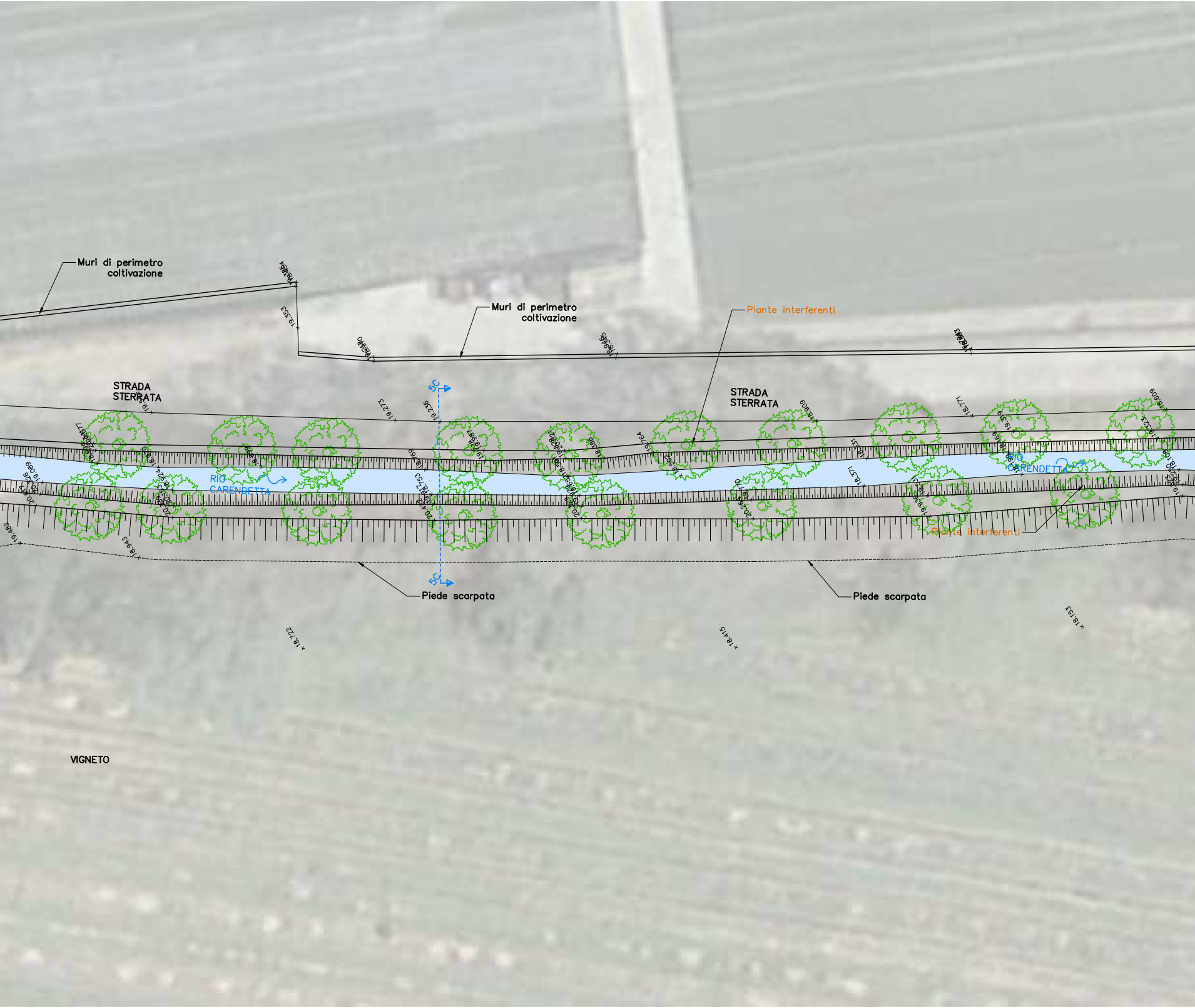
Muri di perimetro coltivazione
Muri di perimetro coltivazione
Piante interferenti
STRADA STERRATA
STRADA STERRATA
RIO CARENDETTA
RIO CARENDETTA
5C
5C
Piede scarpata
Piede scarpata
Piante interferenti
VIGNETO
19.355
19.273
19.236
18.909
18.771
18.609
18.943
19.482
18.722
18.415
18.153

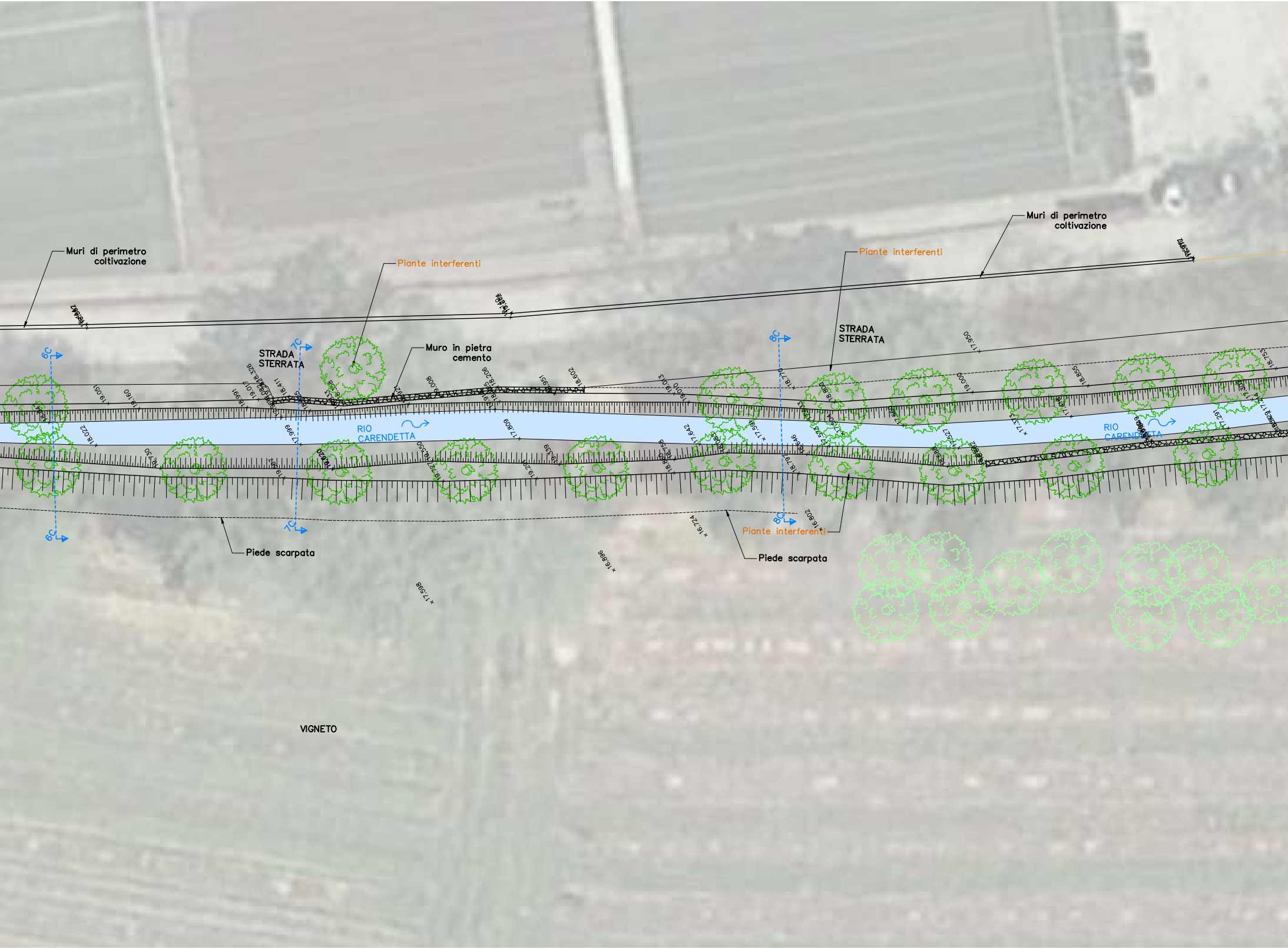
Muri di perimetro
coltivazione
Piante interferenti
Muro in pietra
cemento
STRADA
STERRATA
Piante interferenti
STRADA
STERRATA
Muri di perimetro
coltivazione
RIO
CARENDETTA
RIO
CARENDETTA
C6
C6
C7
C7
C8
C8
Piede scarpata
Piante interferenti
Piede scarpata
VIGNETO
17.950
18.602
19.000
18.835
18.411
18.206
17.999
17.809
18.022
17.642
18.797
16.602
16.724
16.896
17.598

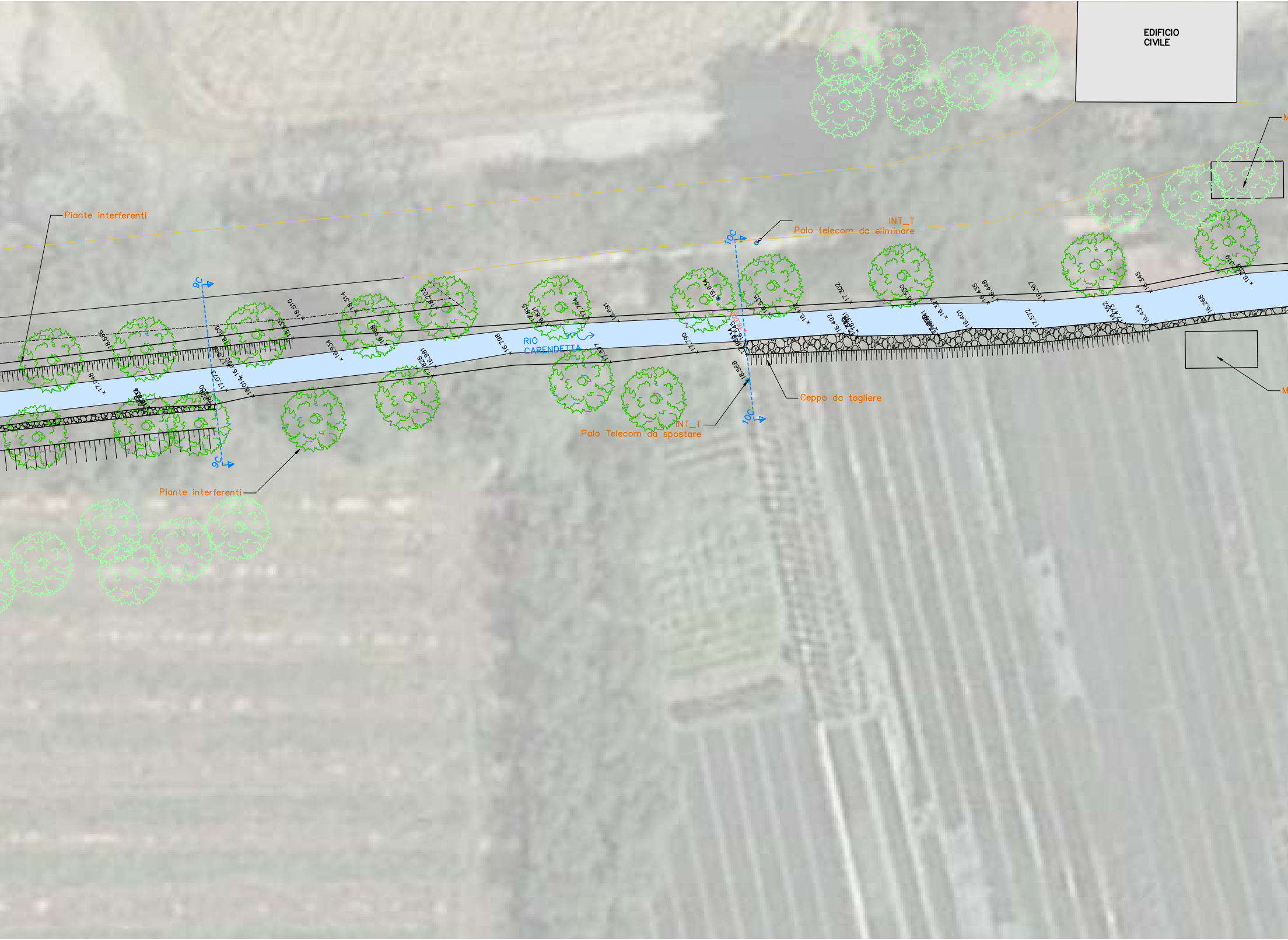
EDIFICIO CIVILE
Piante interferenti
INT_T
Palo telecom da eliminare
10C
9C
RIO CARENDETTA
Ceppo da togliere
INT_T
Palo Telecom da spostare
Piante interferenti

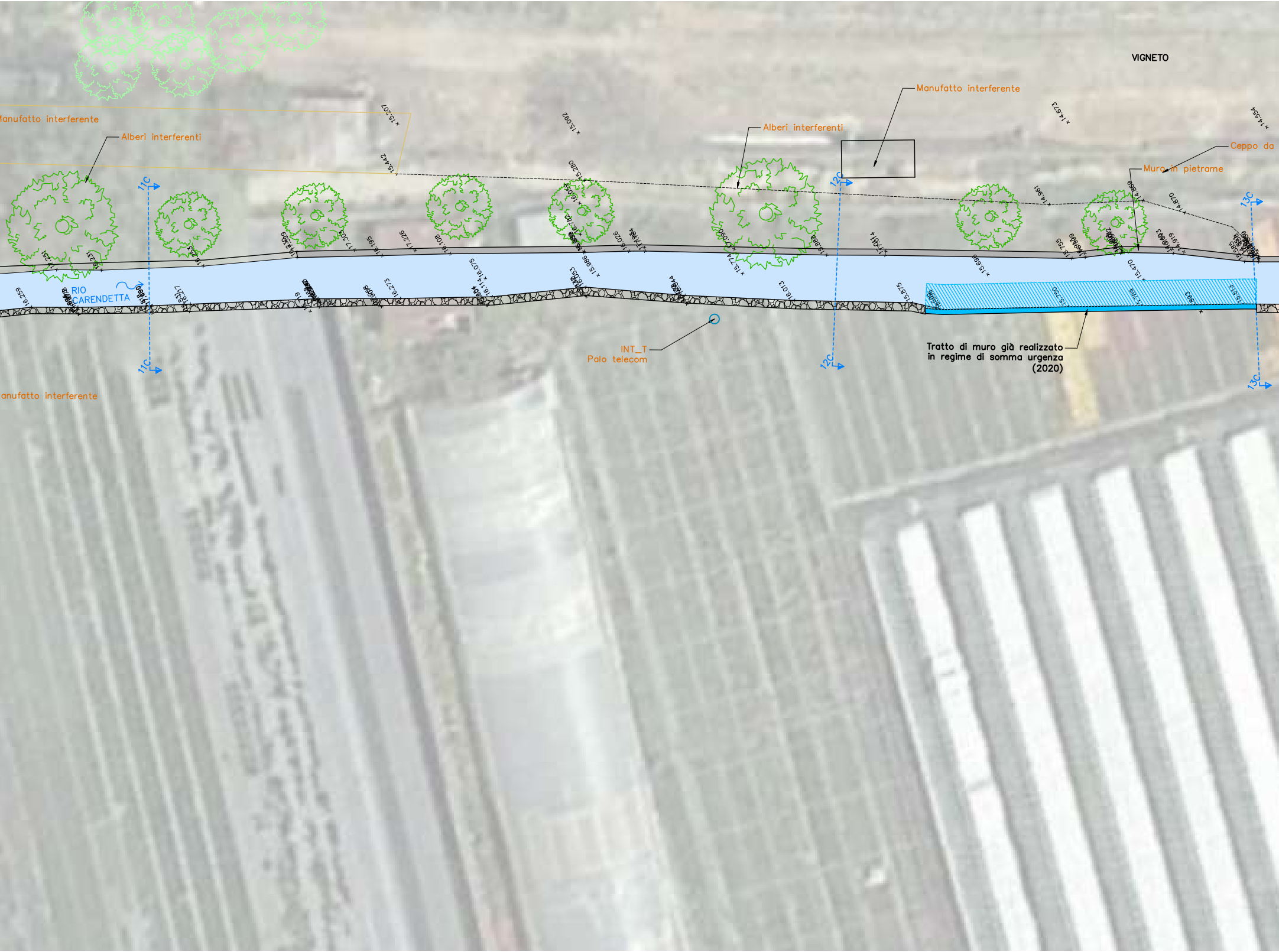
VIGNETO
Manufatto interferente
Manufatto interferente
Alberi interferenti
Alberi interferenti
Ceppo da
Muro in pietrame
11C
11C
12C
12C
13C
13C
RIO CARENDETTA
INT_T
Palo telecom
Tratto di muro già realizzato
in regime di somma urgenza
(2020)
anufatto interferente
15.207
15.092
14.673
14.554
15.442
15.280
14.961
14.870
15.470
15.696
16.075
15.986
15.774
16.013
15.875
15.750
16.273
16.217
16.108
16.195
17.308
17.226
16.026
17.014
14.919

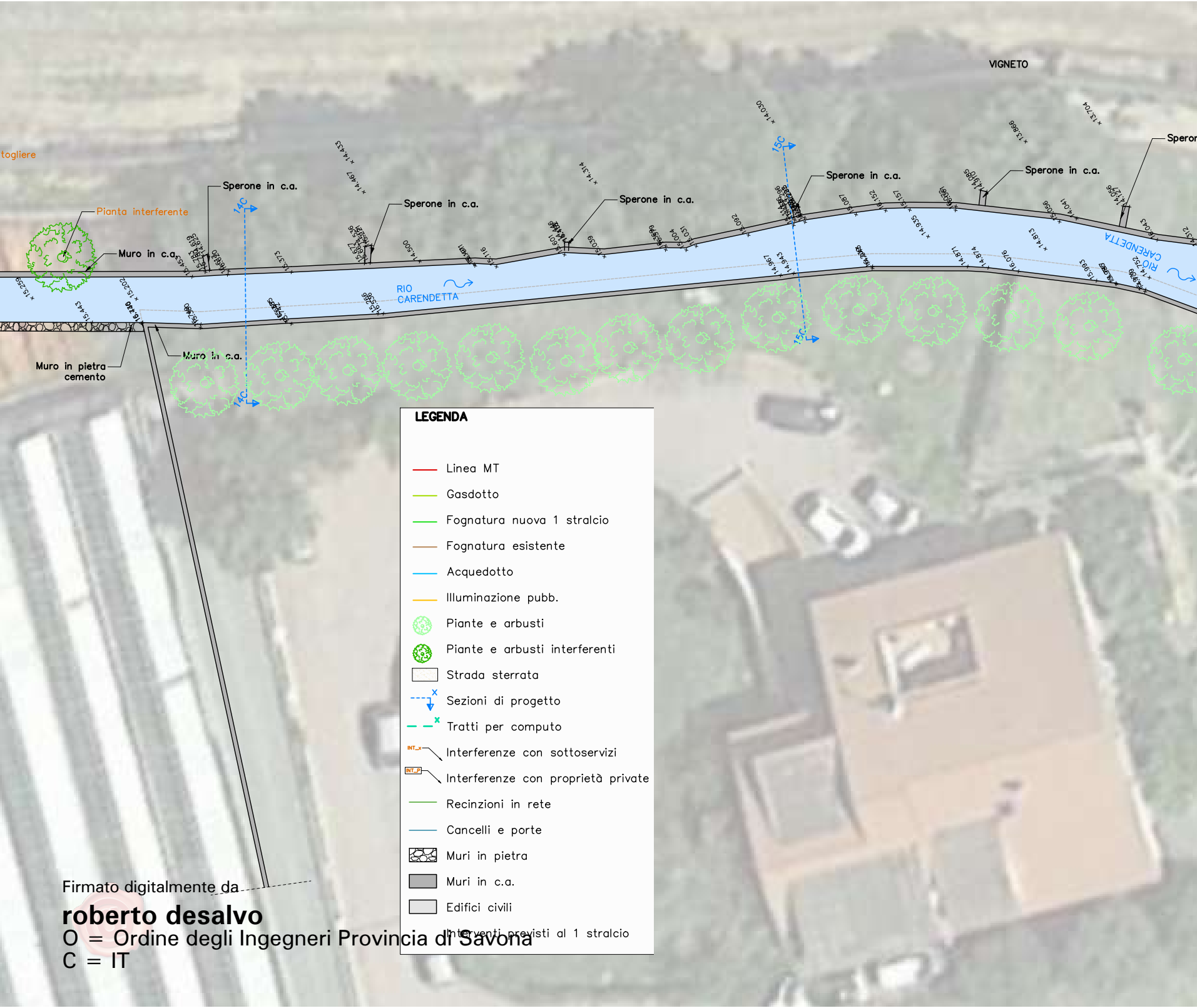
VIGNETO
togliere
Pianta interferente
Sperone in c.a.
Sperone in c.a.
Sperone in c.a.
Sperone in c.a.
Sperone in c.a.
Speror
Muro in c.a.
Muro in c.a.
Muro in pietra cemento
RIO CARENDETTA
RIO CARENDETTA
14C
14C
15C
15C

LEGENDA

- — Linea MT
- — Gasdotto
- — Fognatura nuova 1 stralcio
- — Fognatura esistente
- — Acquedotto
- — Illuminazione pubb.
- ❀ Piante e arbusti
- ❀ Piante e arbusti interferenti
- ☐ Strada sterrata
- Sezioni di progetto
- Tratti per computo
- INT_x Interferenze con sottoservizi
- INT_P Interferenze con proprietà private
- — Recinzioni in rete
- — Cancelli e porte
- ▨ Muri in pietra
- ■ Muri in c.a.
- ☐ Edifici civili
- Interventi previsti al 1 stralcio

Firmato digitalmente da
roberto desalvo
O = Ordine degli Ingegneri Provincia di Savona
C = IT

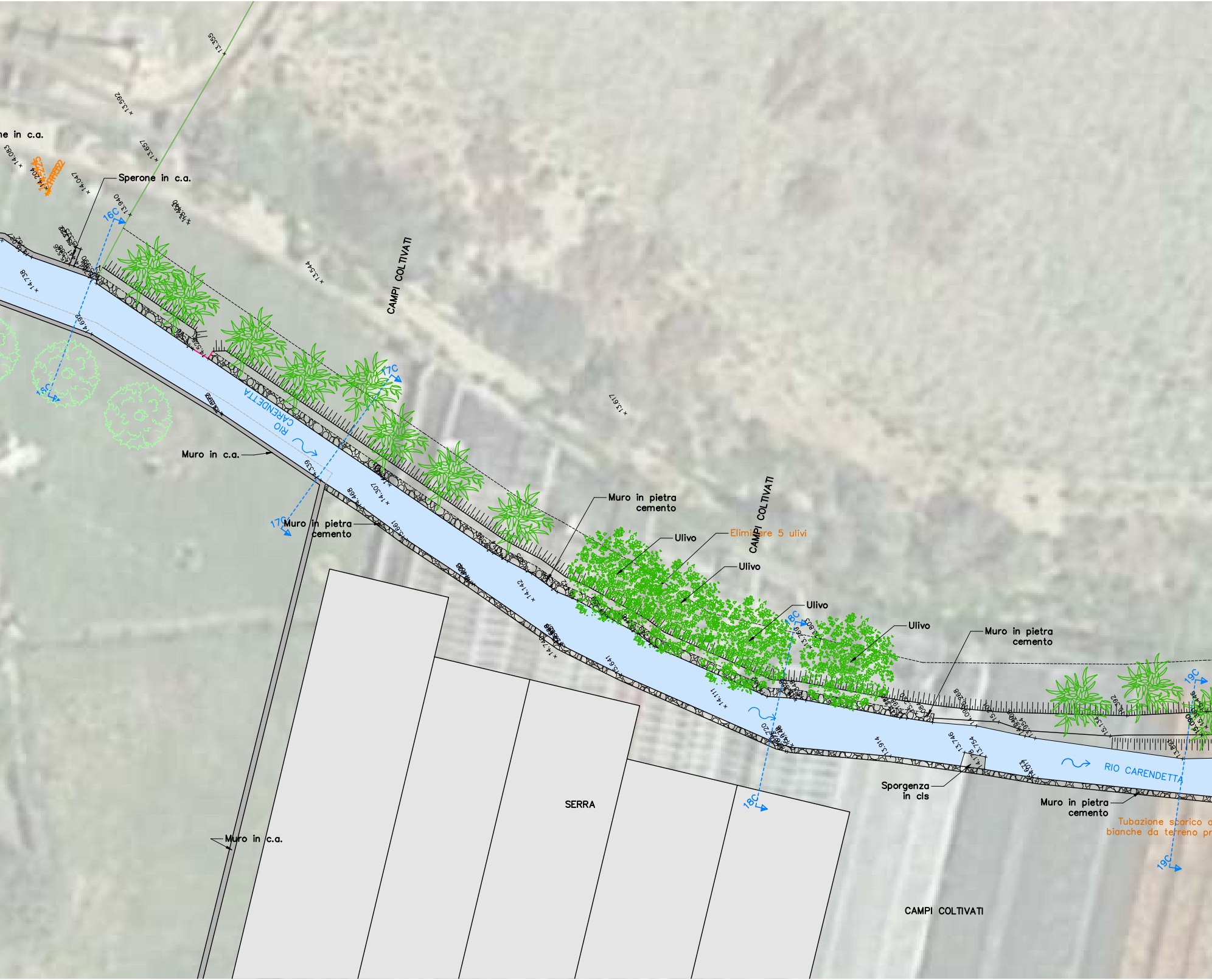
ne in c.a.
Sperone in c.a.
16C
CAMPI COLTIVATI
17C
RIO CARENDETTA
Muro in c.a.
17C
Muro in pietra cemento
Muro in pietra cemento
Ulivo
Eliminare 5 ulivi
CAMPI COLTIVATI
Ulivo
Ulivo
18C
Ulivo
Muro in pietra cemento
19C
RIO CARENDETTA
SERRA
18C
Sporgenza in cls
Muro in pietra cemento
Tubazione scarico a
bianche da terreno pr
19C
Muro in c.a.
CAMPI COLTIVATI

Alberi interferenti
CAMPI COLTIVATI
19.5C
LIMITE INTERVENTO 1 STRALCIO
Scogliere di raccordo 1 stralcio esistente da demolire
20C
12.79
Cabina ENEL
CORDOLO SU MICROPALI
acque
ivato

StAiGeS

StAigeS Ingegneria S.r.l.
Corso Italia 22/6 - 17100 Savona (SV) - email: info@staiges.com
tel. 019.80.54.20 p.iva/c.f.: 01582920094

Comune di Albenga
Provincia di Savona

committente

COMUNE DI ALBENGA
Ufficio lavori pubblici
Piazza S. Michele, 17
17031 Albenga (SV)

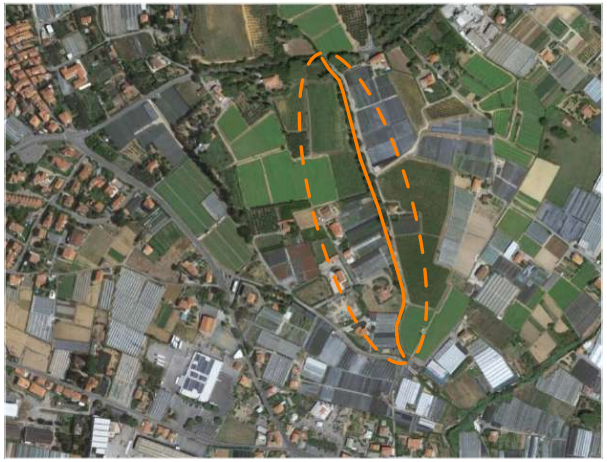

LAVORI DI MESSA IN SICUREZZA DEL RIO FASCEO E RIO CARENDETTA IN FRAZIONE CAMPOCHIESA

2 STRALCIO ESECUTIVO

progettista

Ing. Roberto Desalvo
corso Italia 22/6 17100 Savona

collaborazione

Ing. Andrea Forella
Ing. Paola Parodi
Ing. Fabio Tondelli
Ing. Stefano Mamelo
Ing. Francesca Giangaspero

tav 3

LIVELLO:		
aggiornam 1: APRILE 2022	aggiornam 2:	aggiornam 3:
OGGETTO: STATO DI FATTO PLANIMETRIA GENERALE – RIO CARENDETTA –		
SCALA: 1:200	DATA: apr–20	
FORMATO:	CODICE:	