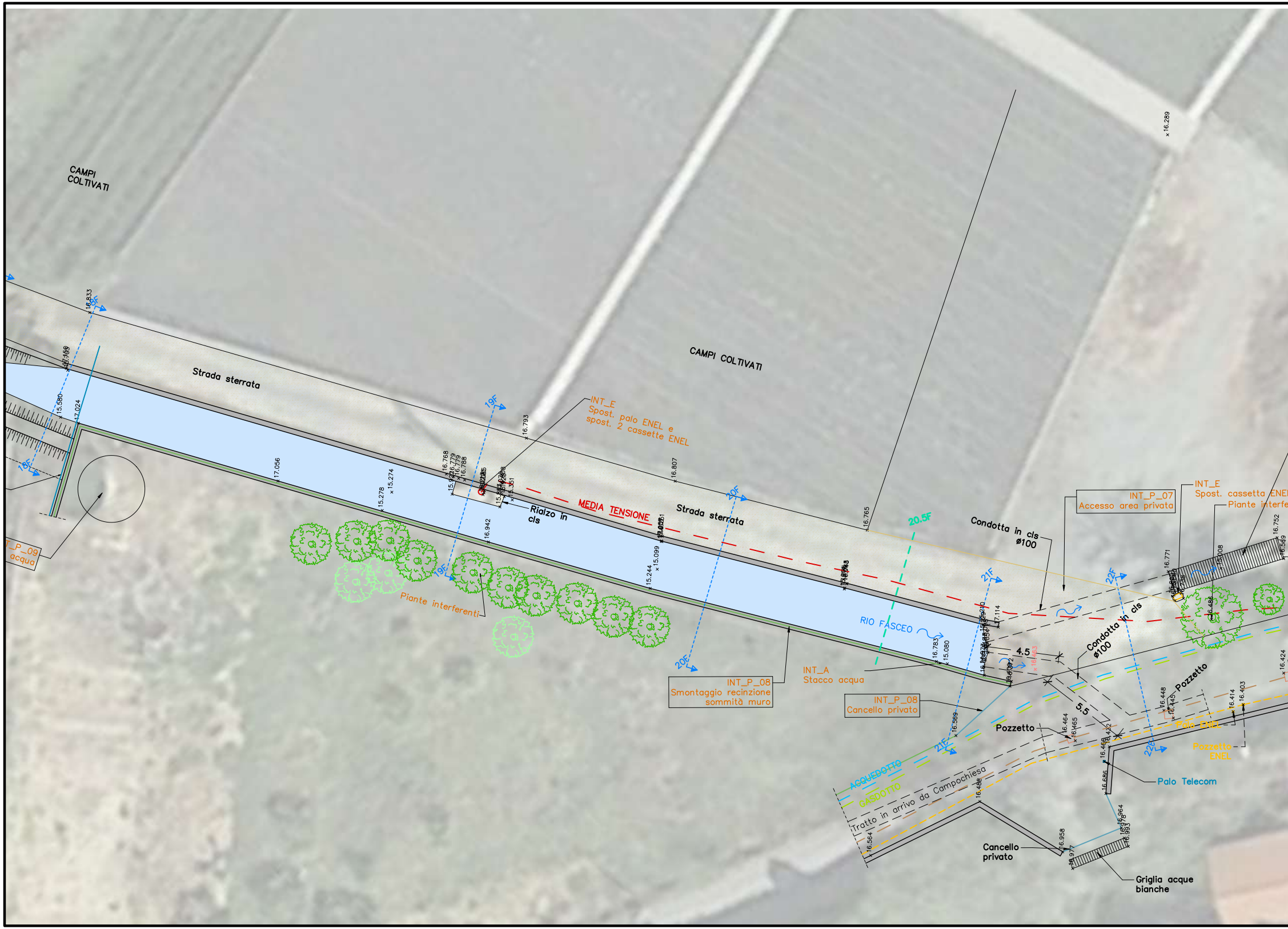
CAMPI COLTIVATI
CAMPI COLTIVATI
Strada sterrata
Strada sterrata
INT_E
Spost. palo ENEL e spost. 2 cassette ENEL
MEDIA TENSIONE
Rialzo in cls
Piante interferenti
INT_P_08
Smontaggio recinzione sommità muro
INT_A
Stacco acqua
INT_P_08
Cancello privato
RIO FASCEO
Condotta in cls ø100
Condotta in cls ø100
INT_P_07
Accesso area privata
INT_E
Spost. cassetta ENEL
Piante interfe
4.5
5.5
Pozzetto
Pozzetto
Palo ENEL
Pozzetto ENEL
Palo Telecom
ACQUEDOTTO
GASDOTTO
Tratto in arrivo da Campochiesa
Cancello privato
Griglia acque bianche
T_P_09
acqua
18F
18F
19F
19F
20F
20F
20.5F
21F
21F
22F
22F
16.289
16.833
15.580
17.024
17.056
15.278
15.274
16.768
16.779
16.788
16.793
16.942
15.351
16.807
15.244
15.099
16.765
16.783
15.080
17.114
16.771
15.008
16.752
16.569
16.486
16.424
16.463
16.569
16.464
16.465
16.448
16.445
16.414
16.403
16.466
16.686
16.488
16.564
16.958
16.977
16.964
16.993

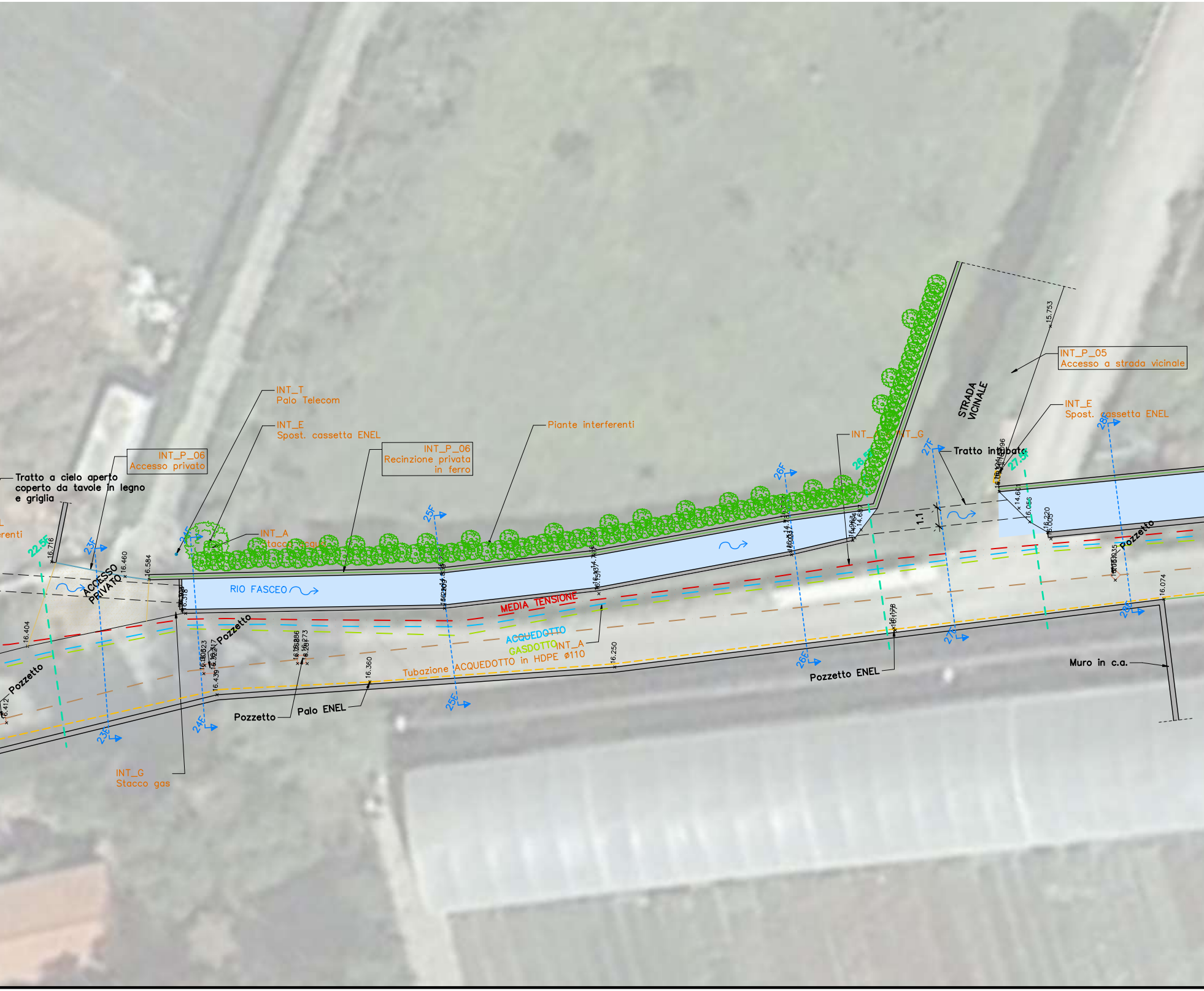
INT_T
Palo Telecom
INT_E
Spost. cassetta ENEL
INT_P_06
Accesso privato
INT_P_06
Recinzione privata in ferro
Piante interferenti
Tratto a cielo aperto coperto da tavole in legno e griglia
renti
INT_A
Stacco acqua
22.5F
23F
24F
25F
26F
26.5F
27F
27.5F
28F
23E
24E
25E
26E
27E
28E
ACCESSO PRIVATO
RIO FASCEO
MEDIA TENSIONE
ACQUEDOTTO
GASDOTTO
INT_A
Tubazione ACQUEDOTTO in HDPE ø110
Pozzetto
Pozzetto
Pozzetto
Palo ENEL
Pozzetto ENEL
INT_G
Stacco gas
INT_A - INT_G
Tratto intubato
STRADA VICINALE
INT_P_05
Accesso a strada vicinale
INT_E
Spost. cassetta ENEL
Pozzetto
Muro in c.a.
1.1
16.716
16.460
16.584
16.404
16.412
16.318
16.439
16.360
16.273
16.250
14.687
16.178
15.753
14.60
16.056
16.220
16.005
16.074

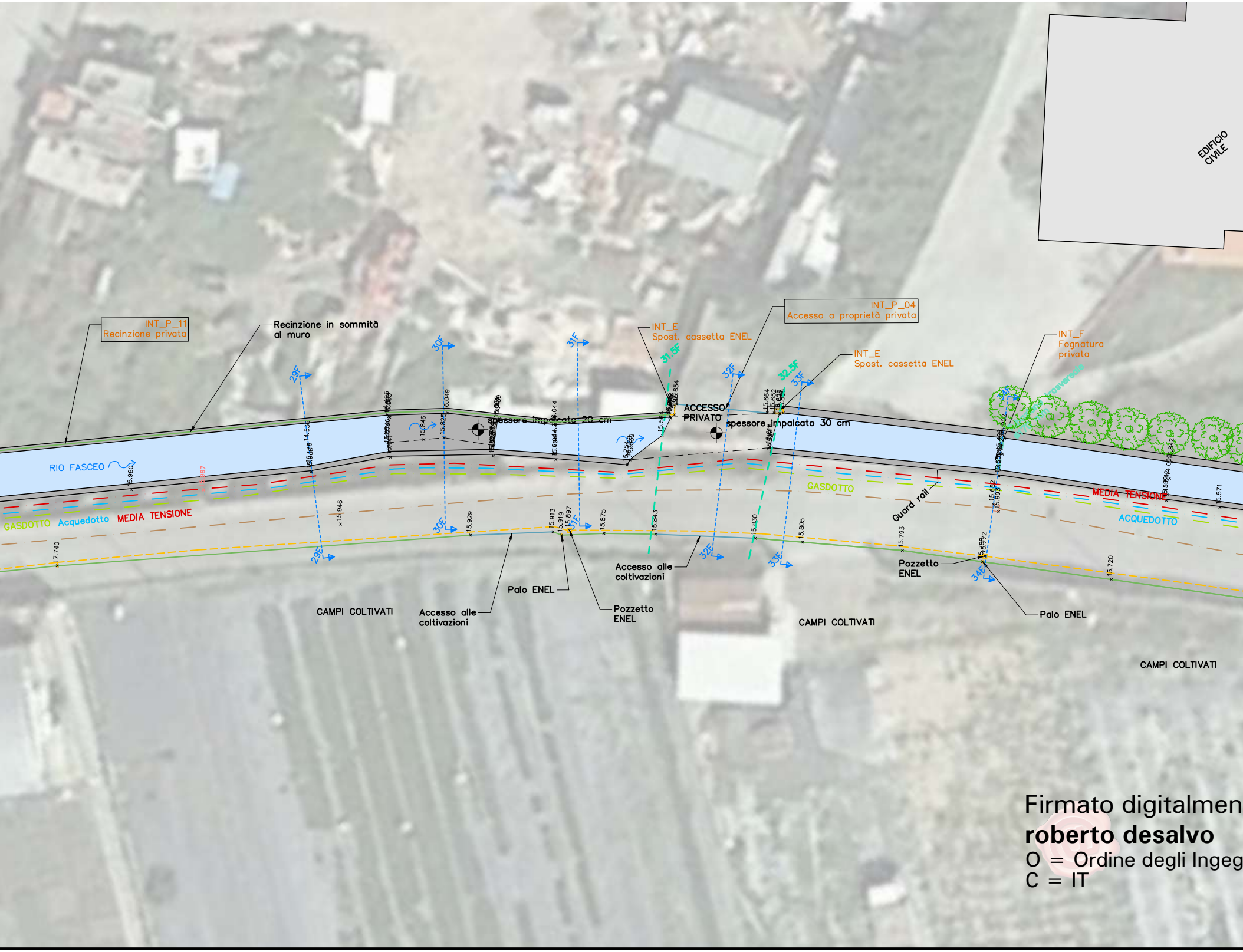
INT_P_11
Recinzione privata
Recinzione in sommità al muro
INT_E
Spost. cassetta ENEL
INT_P_04
Accesso a proprietà privata
INT_E
Spost. cassetta ENEL
INT_F
Fognatura privata
EDIFICIO CIVILE
ACCESSO PRIVATO
spessore impalcato 20 cm
spessore impalcato 30 cm
RIO FASCEO
GASDOTTO
Acquedotto
MEDIA TENSIONE
GASDOTTO
MEDIA TENSIONE
ACQUEDOTTO
Guard rail
29F
30F
31F
31.5F
32F
32.5F
33F
34F
29E
30E
31E
32E
33E
34E
Accesso alle coltivazioni
Palo ENEL
Pozzetto ENEL
Accesso alle coltivazioni
Pozzetto ENEL
Palo ENEL
CAMPI COLTIVATI
CAMPI COLTIVATI
CAMPI COLTIVATI
17.740
15.980
15.946
14.536
15.929
15.913
15.919
15.897
15.875
15.843
15.830
15.805
15.793
15.720
15.571
15.846
15.825
16.049
16.044
15.664
15.652
15.654
15.754

Firmato digitalmen
roberto desalvo
O = Ordine degli Ingeg
C = IT

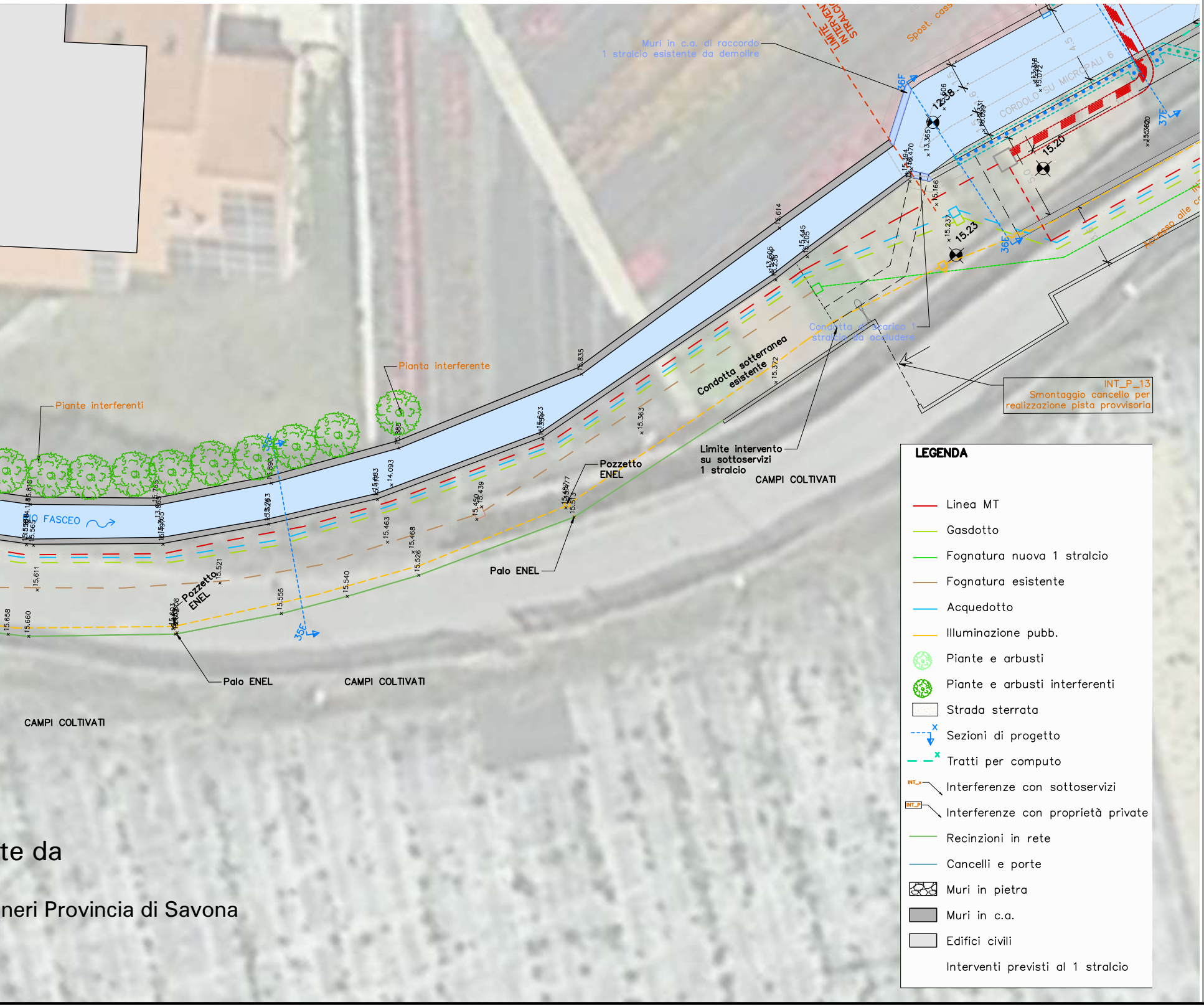
Muri in c.a. di raccordo
1 stralcio esistente da demolire
LIMITE INTERVENTO STRALCIO
Spost. cass
CORDOLO SU MICROPALI
15.20
15.23
12.58
36F
36E
37E
35E
Condotta di scarico 1 stralcio da occludere
INT_P_13
Smontaggio cancello per realizzazione pista provvisoria
Accesso alle
Pianta interferente
Piante interferenti
FASCEO
Condotta sotterranea esistente
Pozzetto ENEL
Limite intervento su sottoservizi 1 stralcio
CAMPI COLTIVATI
Palo ENEL
Pozzetto ENEL
Palo ENEL
CAMPI COLTIVATI
CAMPI COLTIVATI
LEGENDA
Linea MT
Gasdotto
Fognatura nuova 1 stralcio
Fognatura esistente
Acquedotto
Illuminazione pubb.
Piante e arbusti
Piante e arbusti interferenti
Strada sterrata
Sezioni di progetto
Tratti per computo
INT_x
Interferenze con sottoservizi
INT_P
Interferenze con proprietà private
Recinzioni in rete
Cancelli e porte
Muri in pietra
Muri in c.a.
Edifici civili
Interventi previsti al 1 stralcio

te da

neri Provincia di Savona

StAigeS

StAigeS Ingegneria S.r.l.
Corso Italia 22/6 - 17100 Savona (SV) - email: info@staiges.com
tel. 019.80.54.20 p.iva/c.f.: 01582920094

Comune di Albenga

Provincia di Savona

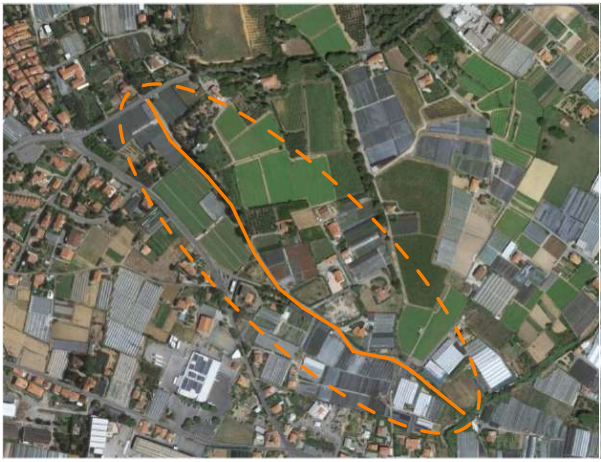

committente

COMUNE DI ALBENGA
Ufficio lavori pubblici
Piazza S. Michele, 17
17031 Albenga (SV)

LAVORI DI MESSA IN SICUREZZA DEL RIO FASCEO E RIO CARENDETTA IN FRAZIONE CAMPOCHIESA

2 STRALCIO ESECUTIVO

progettista

Ing. Roberto Desalvo
corso Italia 22/6 17100 Savona

collaborazione

Ing. Andrea Forella
Ing. Paola Parodi
Ing. Fabio Tondelli
Ing. Stefano Mamelo
Ing. Francesca Giangaspero

tav 2

LIVELLO:

aggiornam 1: APRILE 2022
aggiornam 2:
aggiornam 3:

OGGETTO:
STATO DI FATTO
PLANIMETRIA GENERALE
– RIO FASCEO PARTE TERMINALE –

SCALA: 1:200
DATA: apr–20

FORMATO:
CODICE: