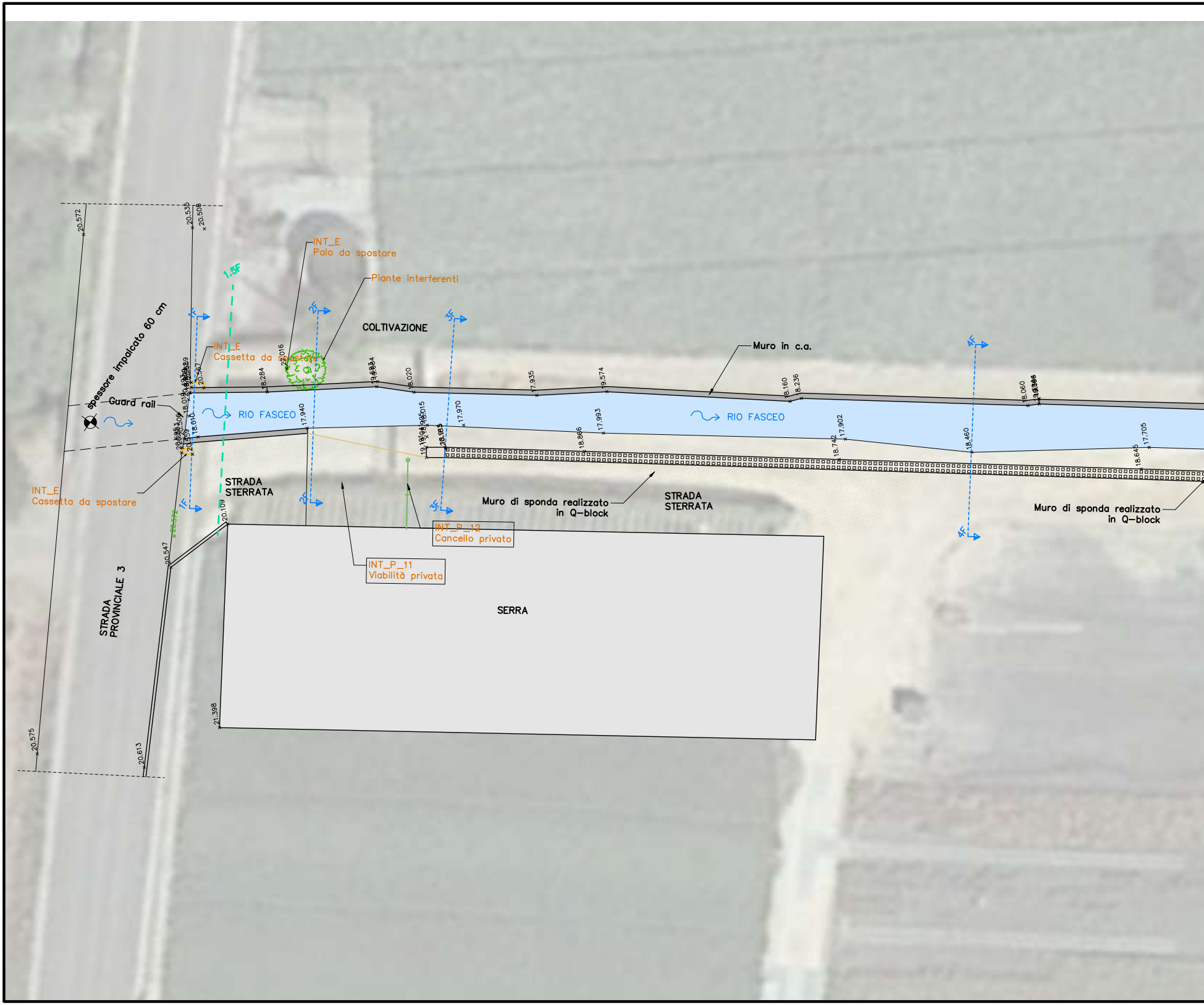
INT_E
Palo da spostare
Piante interferenti
COLTIVAZIONE
Muro in c.a.
INT_E
Cassetta da spostare
spessore impalcato 60 cm
Guard rail
RIO FASCEO
RIO FASCEO
INT_E
Cassetta da spostare
STRADA STERRATA
Muro di sponda realizzato in Q–block
STRADA STERRATA
Muro di sponda realizzato in Q–block
INT_P_12
Cancello privato
INT_P_11
Viabilità privata
SERRA
STRADA PROVINCIALE 3
1.5F
1F
2F
3F
4F
20.572
20.535
20.508
20.575
20.613
20.547
20.109
21.398
18.284
20.016
18.020
17.935
19.574
18.160
18.236
18.060
17.940
17.970
17.993
18.866
17.902
18.742
18.460
18.645
17.705
18.610

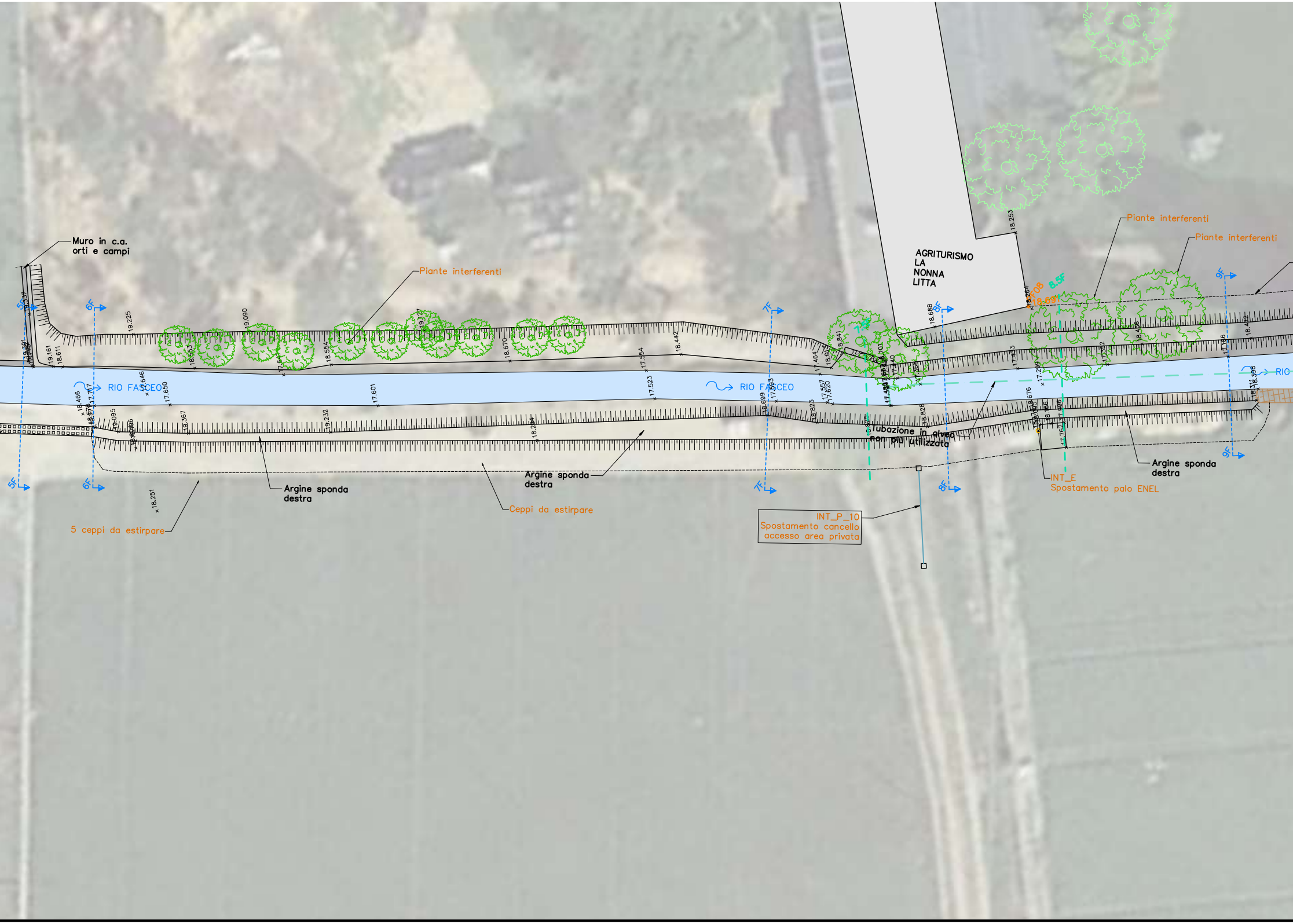
Muro in c.a.
orti e campi
Piante interferenti
Piante interferenti
Piante interferenti
AGRITURISMO
LA
NONNA
LITTA
RIO FASCEO
RIO FASCEO
RIO
5F
6F
7F
7.5F
8F
8.5F
9F
Tubazione in alveo
non più utilizzata
Argine sponda
destra
Argine sponda
destra
Argine sponda
destra
5 ceppi da estirpare
Ceppi da estirpare
INT_P_10
Spostamento cancello
accesso area privata
INT_E
Spostamento palo ENEL

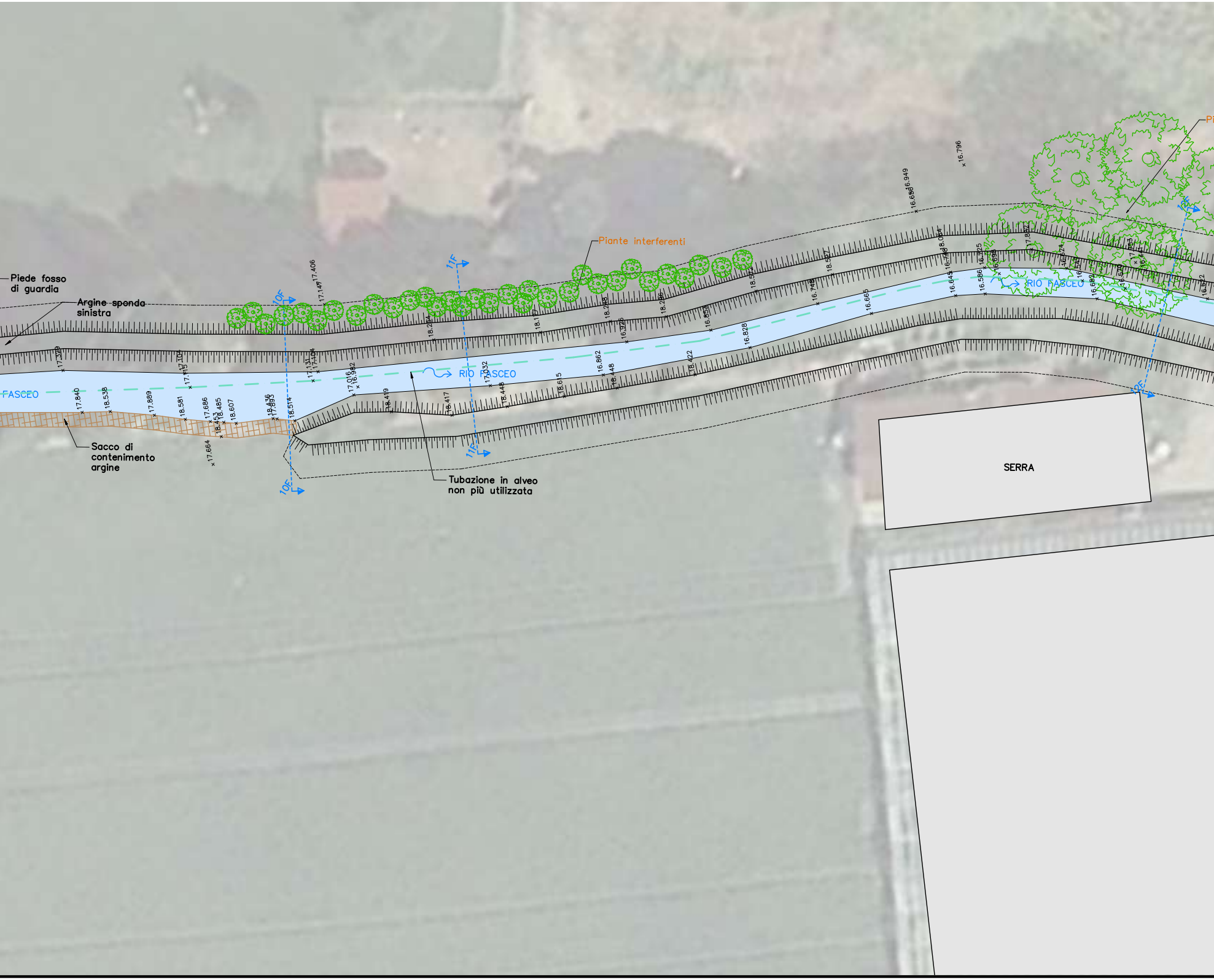
Piede fosso di guardia
Argine sponda sinistra
Piante interferenti
RIO FASCEO
FASCEO
RIO FASCEO
Sacco di contenimento argine
Tubazione in alveo non più utilizzata
SERRA
10F
10E
11F
11E
16.796
16.949
16.656
17.406
17.147
17.329
17.115
17.104
17.131
17.404
17.840
18.538
17.889
18.581
17.686
18.485
18.607
17.664
18.514
17.016
16.982
18.419
18.417
17.032
18.448
18.615
16.862
18.448
18.422
16.828
16.665
16.748
18.527
18.254
18.197
18.258
18.296
16.975
16.853
18.572
16.645
16.586
17.852

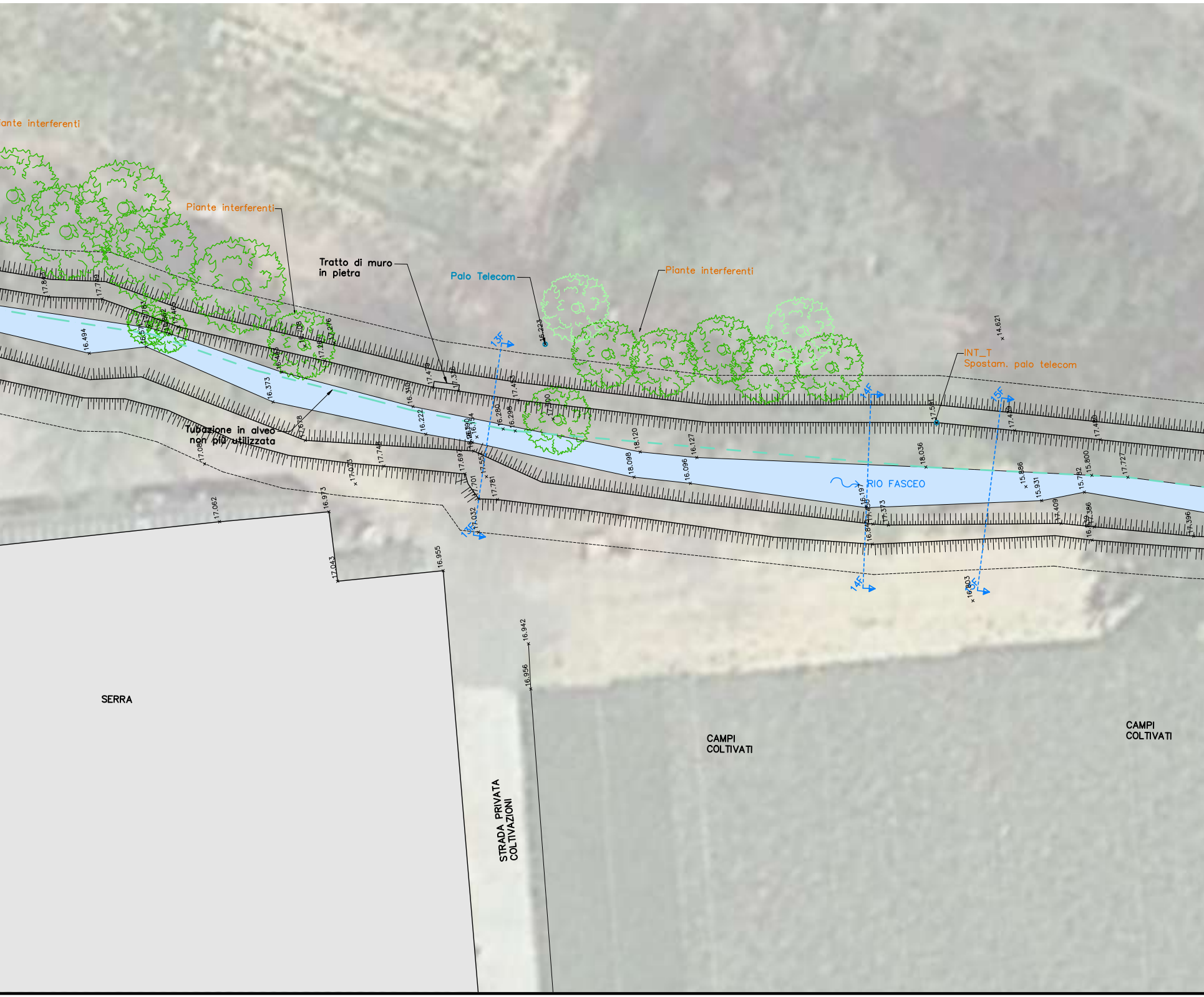
ante interferenti
Piante interferenti
Tratto di muro in pietra
Palo Telecom
Piante interferenti
INT_T
Spostam. palo telecom
Tubazione in alveo non più utilizzata
RIO FASCEO
13F
14F
15F
SERRA
STRADA PRIVATA COLTIVAZIONI
CAMPI COLTIVATI
CAMPI COLTIVATI

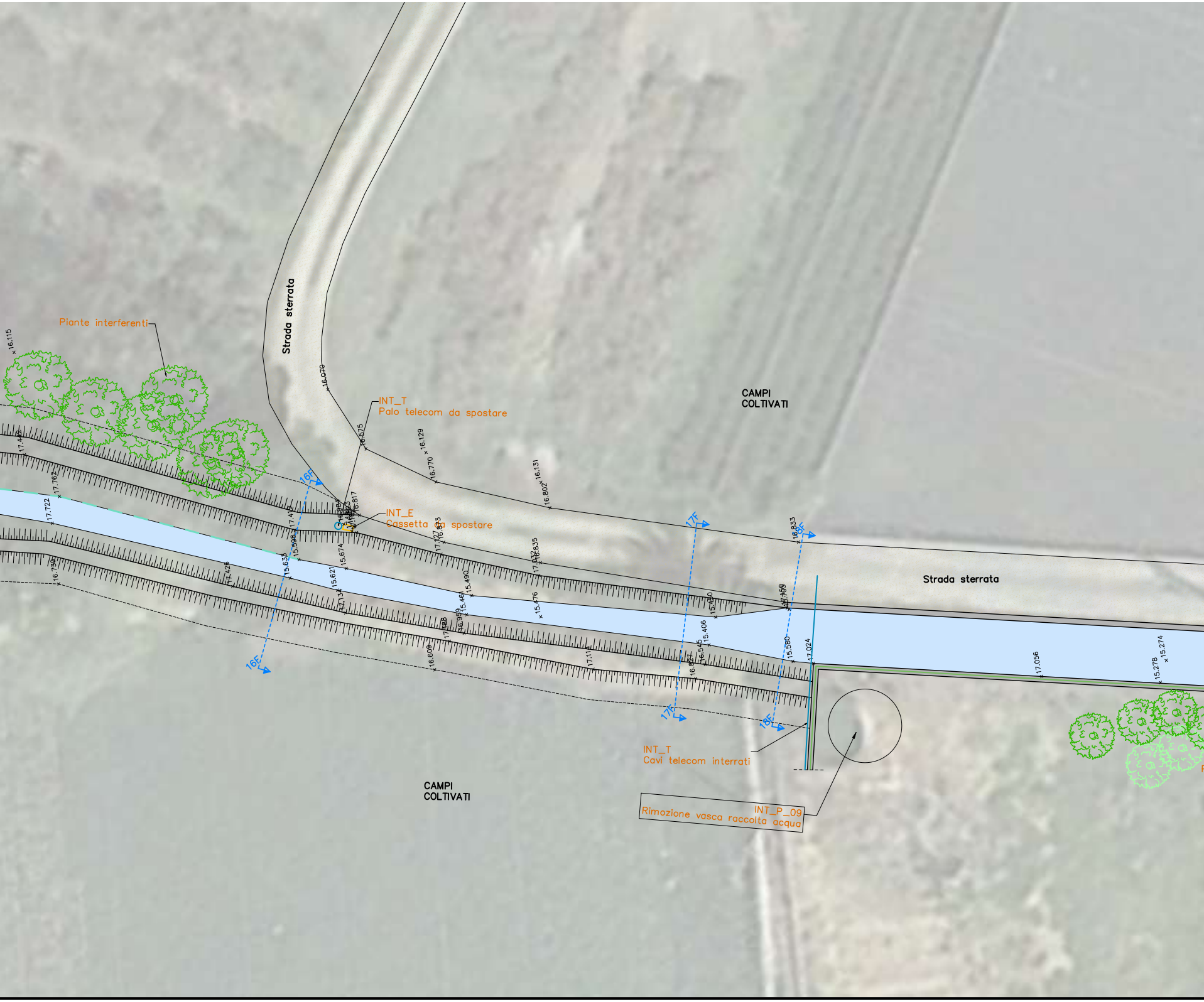
Strada sterrata
Piante interferenti
INT_T
Palo telecom da spostare
INT_E
Cassetta da spostare
CAMPI
COLTIVATI
Strada sterrata
16F
16F
17F
17F
18F
18F
INT_T
Cavi telecom interrati
INT_P_09
Rimozione vasca raccolta acqua
CAMPI
COLTIVATI
16.115
16.070
16.575
16.129
16.770
16.131
16.802
16.833
16.817
17.762
17.722
16.739
15.598
15.632
15.674
15.621
14.426
16.835
15.490
15.461
15.476
15.406
16.545
15.580
17.024
17.056
15.278
15.274
16.609
17.115

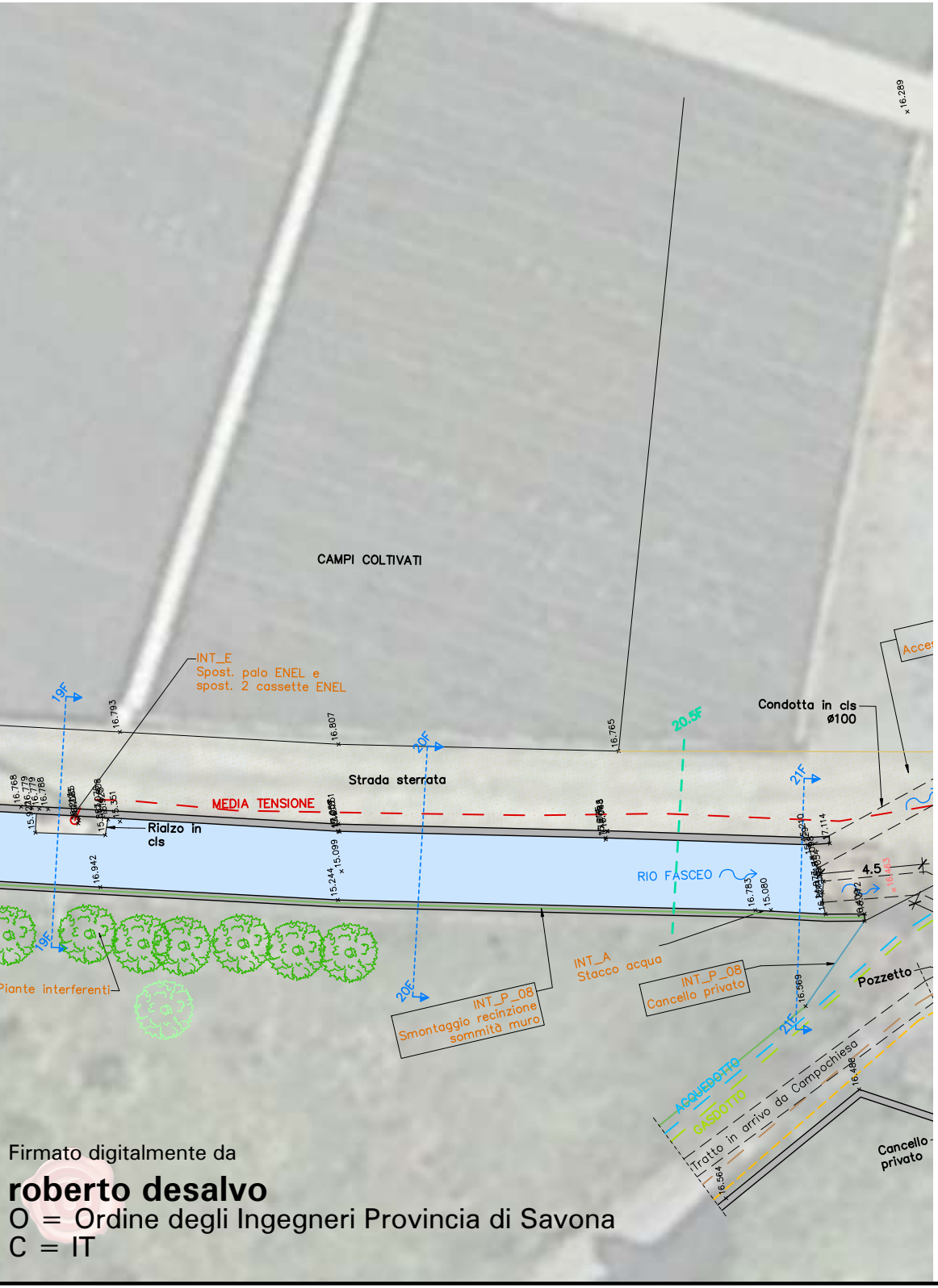
CAMPI COLTIVATI
INT_E
Spost. palo ENEL e
spost. 2 cassette ENEL
19F
16.793
16.807
20F
16.765
20.5F
Condotta in cls
ø100
Strada sterrata
21F
16.768
16.779
16.779
16.788
15.351
MEDIA TENSIONE
Rialzo in
cls
17.114
4.5
16.463
RIO FASCEO
16.942
15.244
15.099
16.783
15.080
Piante interferenti
INT_P_08
Smontaggio recinzione
sommità muro
INT_A
Stacco acqua
INT_P_08
Cancello privato
Pozzetto
16.569
ACQUEDOTTO
GASDOTTO
Tratto in arrivo da Campochiesa
16.488
16.564
Cancello
privato
Acces
16.289

Firmato digitalmente da

roberto desalvo

O = Ordine degli Ingegneri Provincia di Savona

C = IT

LEGENDA

- — Linea MT
- — Gasdotto
- — Fognatura nuova 1 stralcio
- — Fognatura esistente
- — Acquedotto
- — Illuminazione pubb.
- ● Piante e arbusti
- ● Piante e arbusti interferenti
- ▭ Strada sterrata
- ↓ Sezioni di progetto
- – – Tratti per computo
- INT_x Interferenze con sottoservizi
- INT_P Interferenze con proprietà private
- — Recinzioni in rete
- — Cancelli e porte
- ▨ Muri in pietra
- ■ Muri in c.a.
- ▭ Edifici civili
- Interventi previsti al 1 stralcio

StAigeS

StAigeS Ingegneria S.r.l.
Corso Italia 22/6 - 17100 Savona (SV) - email: info@staiges.com
tel. 019.80.54.20 p.iva/c.f.: 01582920094

Comune di Albenga

Provincia di Savona

committente

COMUNE DI ALBENGA
Ufficio lavori pubblici
Piazza S. Michele, 17
17031 Albenga (SV)

LAVORI DI MESSA IN SICUREZZA DEL RIO FASCEO E RIO CARENDETTA IN FRAZIONE CAMPOCHIESA

2 STRALCIO ESECUTIVO

progettista

Ing. Roberto Desalvo
corso Italia 22/6 17100 Savona

collaborazione

Ing. Andrea Forella
Ing. Paola Parodi
Ing. Fabio Tondelli
Ing. Stefano Mamelo
Ing. Francesca Giangaspero

tav 1

LIVELLO:		
aggiornam 1: APRILE 2022	aggiornam 2:	aggiornam 3:
OGGETTO: STATO DI FATTO PLANIMETRIA GENERALE – RIO FASCEO PARTE ALTA –		
SCALA: 1:200	DATA: apr–20	
FORMATO:	CODICE:	