COMUNE DI VENTIMIGLIA

REGIONE LIGURIA

PROGETTO DI FATTIBILITA' TECNICA ED ECONOMICA DI AGGIORNAMENTO E COMPLETAMENTO

del "progetto preliminare Regione Liguria luglio 2001
per la difesa e ripascimento delle spiagge
tra capo Mortola e capo Sant'Ampelio"

STRALCIO PER IL LITORALE DI VENTIMIGLIA

PARTE PRIMA CONOSCITIVA

- UNITÀ FISIOGRAFICA
- PARAGGIO
- PLANIMETRIA DI INSIEME DA CAPO SANT'AMPELIO AL FIUME ROIA E BATIMETRICHE AL LARGO

TAVOLA N.
3

data
Aprile 2021

scala
1 : 25.000
1 : 5.000

A	PRIMA STESURA	Aprile 2021
B		
C		
D		

PROGETTO:

STUDIO SIRITO
Savona

ing. Giorgio Sirito
ing. Roberto Sirito
geom. Vittorio Sirito

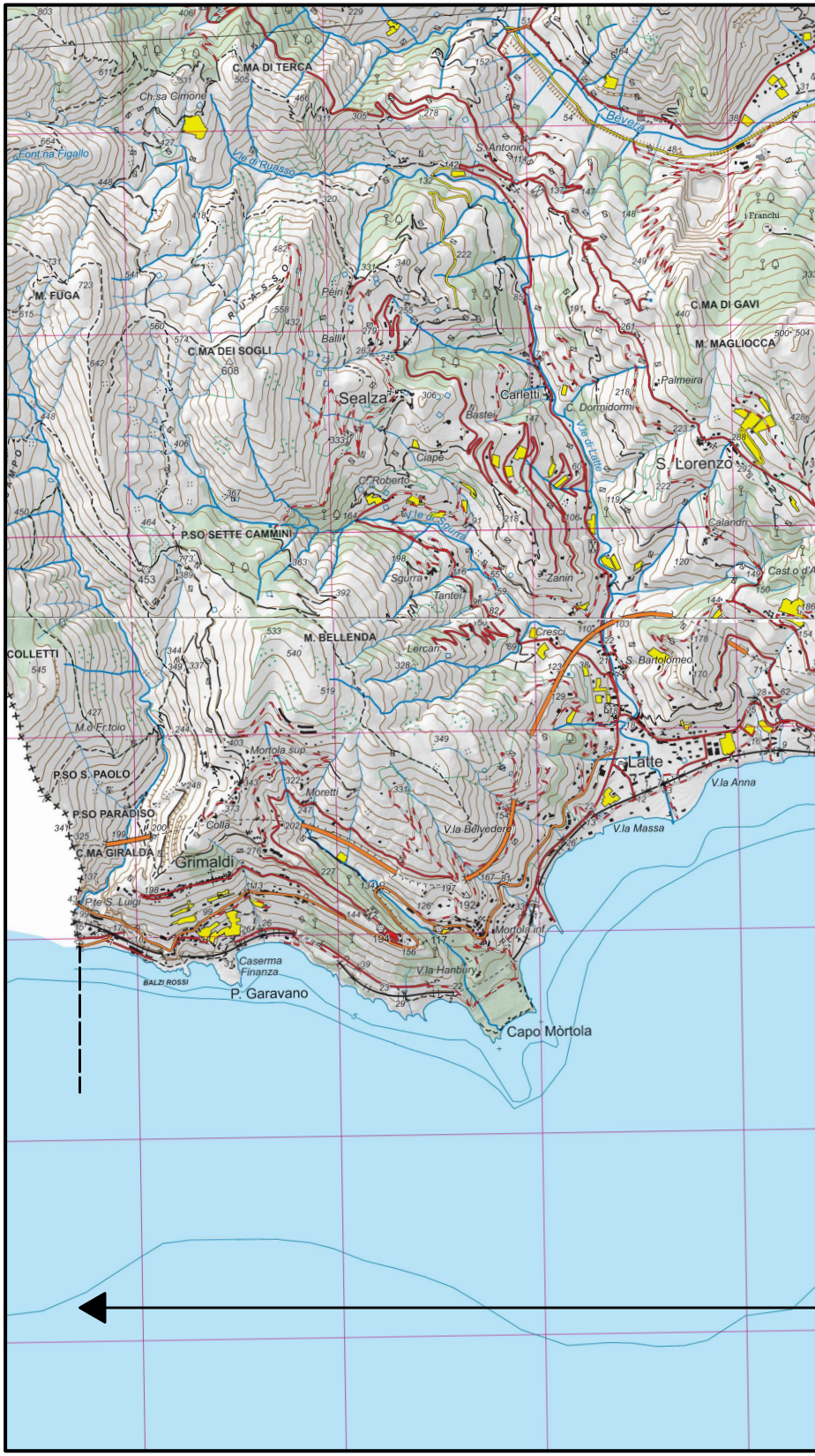
C.MA DI TERCA
Ch.sa Cimone
Font.na Figallo
V.le d'Russo
Bevera
S. Antonio
M. FUGA
C.MA DEI SOGLI
Sealza
Ballì
Pein
C.MA DI GAVI
M. MAGLIOCCA
Palmeira
Carletti
C. Dormidormi
S. Lorenzo
Ciape
C. Roberto
P.SO SETTE CAMMINI
Sgurra
Tantei
Zanin
Calandri
M. BELLENDA
Lercari
Cresci
S. Bartolomeo
COLLETTI
M.o Fr.toio
P.SO S. PAOLO
Mortola sup.
Moretti
Latte
V.la Anna
P.SO PARADISO
Colla
V.la Belvedere
V.la Massa
C.MA GIRALDA
Grimaldi
P.te S. Luigi
Caserma Finanza
BALZI ROSSI
P. Garavano
Mortola inf.
V.la Hanbury
Capo Mòrtola

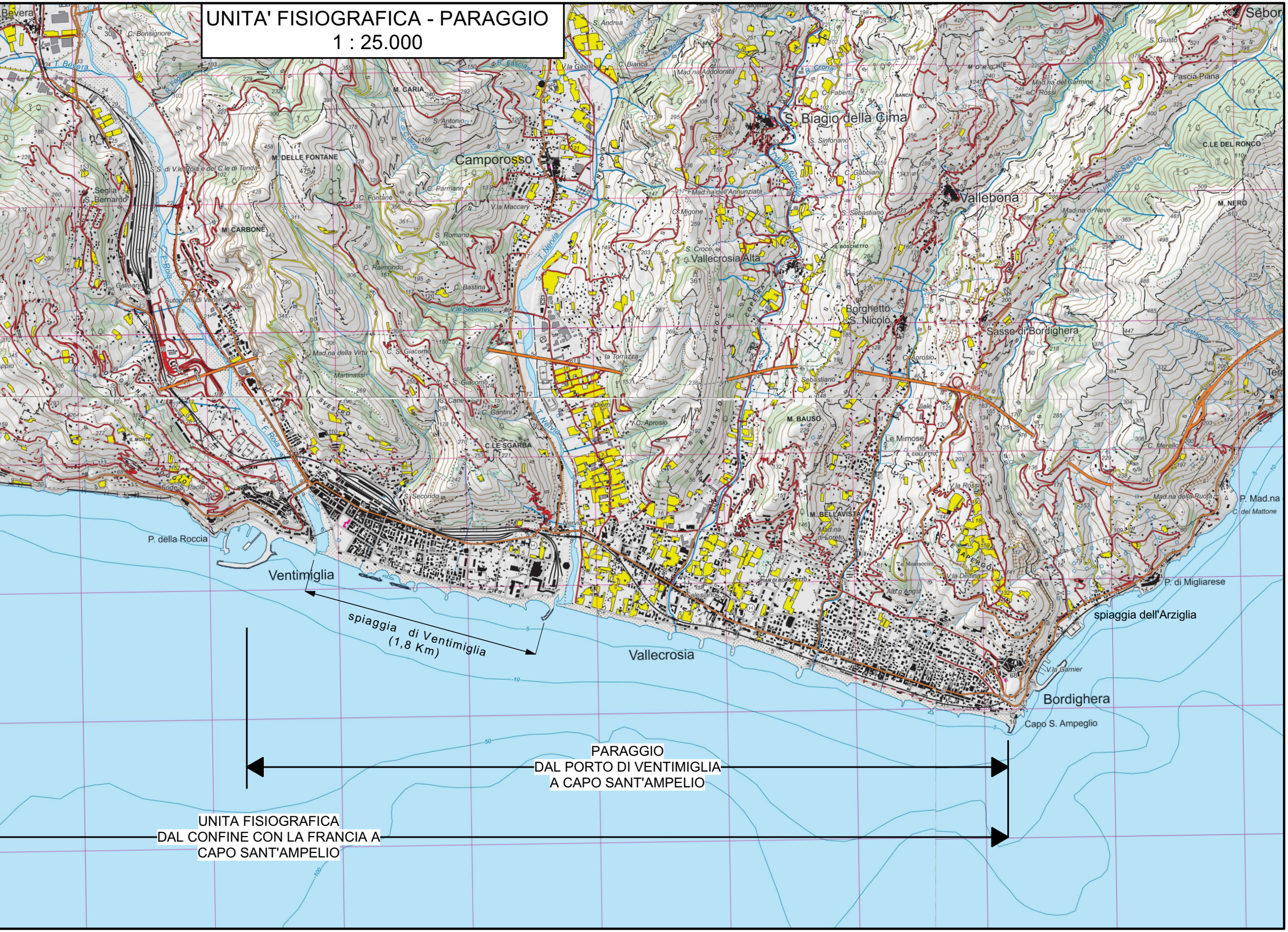

UNITA' FISIOGRAFICA - PARAGGIO
1 : 25.000

spiaggia di Ventimiglia
(1,8 Km)
PARAGGIO
DAL PORTO DI VENTIMIGLIA
A CAPO SANT'AMPELIO
UNITA FISIOGRAFICA
DAL CONFINE CON LA FRANCIA A
CAPO SANT'AMPELIO
spiaggia dell'Arziglia
Ventimiglia
Vallecrosia
Bordighera
Capo S. Ampeglio
P. della Roccia
P. di Migliarese
P. Mad.na
C. del Mattone
Camporosso
S. Biagio della Cima
Vallebona
Vallecrosia Alta
Borghetto
S. Nicolò
Sasso di Bordighera
Bevera
Sebor
M. CARIA
M. DELLE FONTANE
M. CARBONE
M. BAUSO
M. BELLAVISTA
M. NERO
C.LE DEL RONCO
C.LE SGARBA
T. Nervia
F. Roia
T. Bevera
V.la Garnier

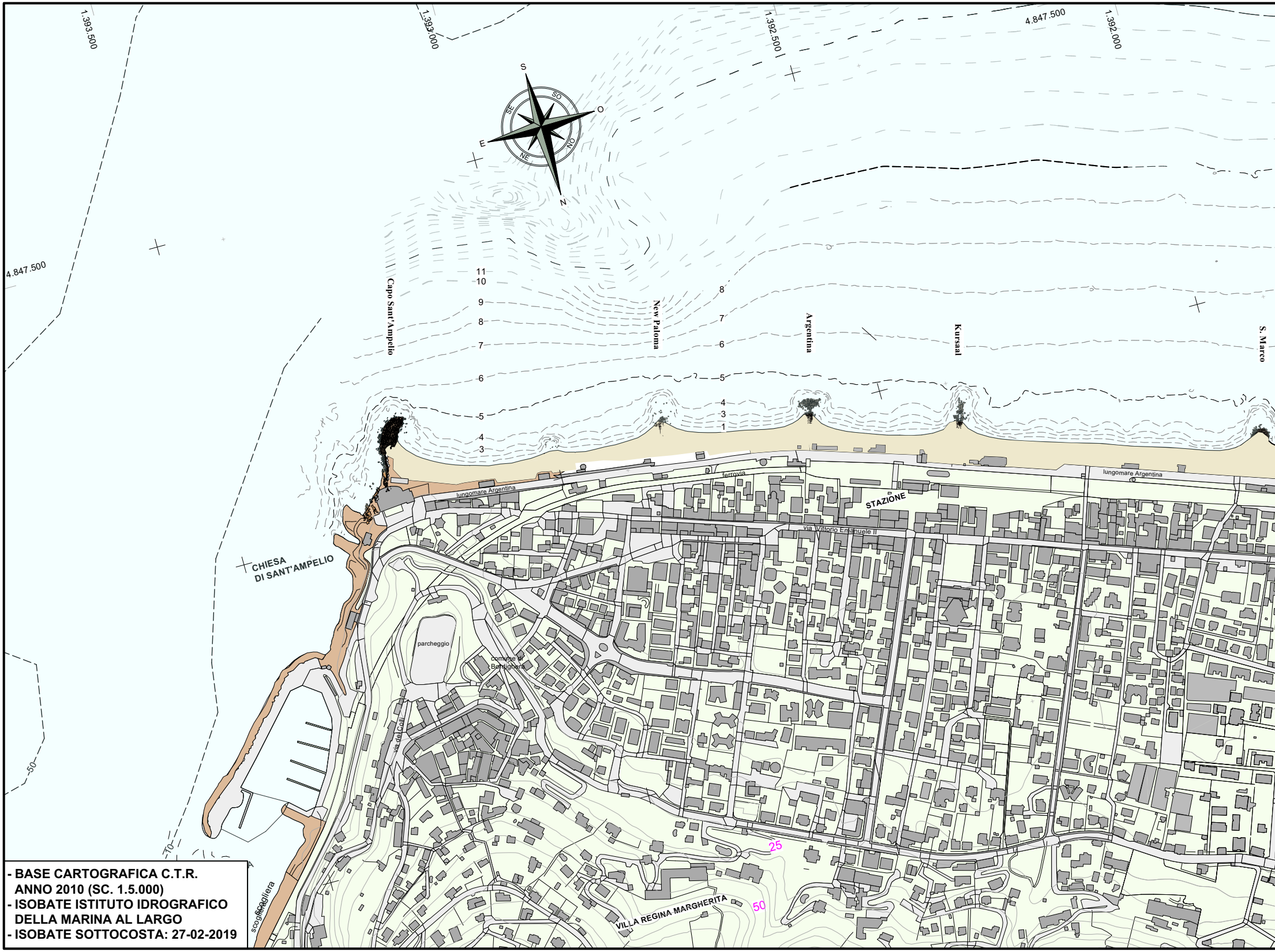
1.393.500
1.393.000
1.392.500
1.392.000
4.847.500
4.847.500
S
SO
O
NO
N
NE
E
SE
Capo Sant'Ampelio
New Paloma
Argentina
Kursaal
S. Marco
11
10
9
8
7
6
5
4
3
1
lungomare Argentina
ferrovia
STAZIONE
lungomare Argentina
via Vittorio Emanuele II
CHIESA
DI SANT'AMPELIO
parcheggio
comune di
Bordighera
via dei Colli
VILLA REGINA MARGHERITA
25
50
scogliera
-50
-70

- **BASE CARTOGRAFICA C.T.R. ANNO 2010 (SC. 1.5.000)**
- **ISOBATE ISTITUTO IDROGRAFICO DELLA MARINA AL LARGO**
- **ISOBATE SOTTOCOSTA: 27-02-2019**

PLANIMETRIA DA CAPO SANT'AMPELIO AL FIUME

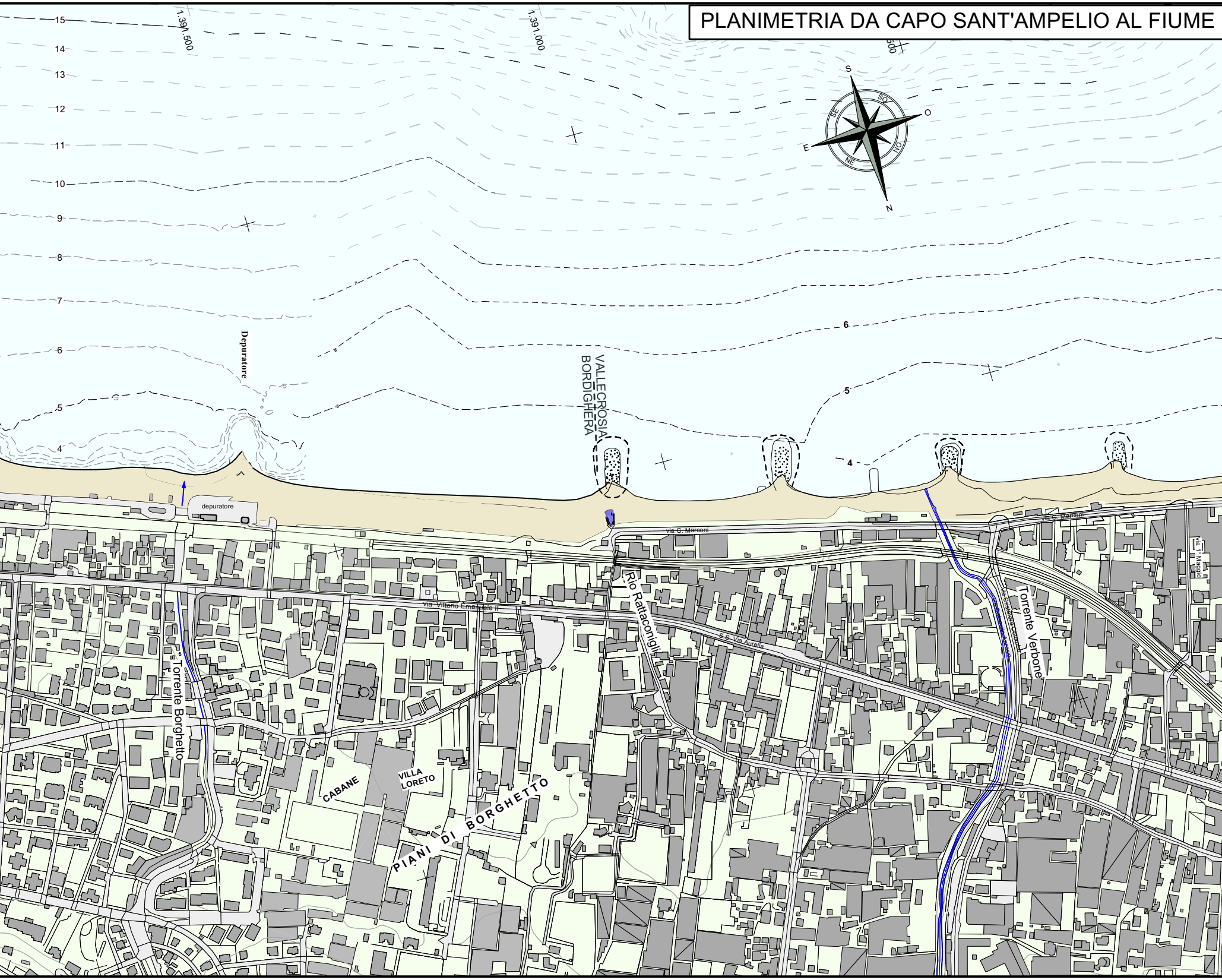
15
14
13
12
11
10
9
8
7
6
5
4
1.391.500
1.391.000
S
SO
O
NO
N
NE
E
SE
Depuratore
VALLECROSIA
BORDIGHERA
6
5
4
depuratore
via G. Marconi
via Vittorio Emanuele II
S.S. Via Aurelia
Rio Rattaconigli
Torrente Verbone
via Cristoforo Colombo
via Colonnello Aprosio
via 1° Maggio
Torrente Borghetto
CABANE
VILLA LORETO
PIANI DI BORGHETTO

ROIA - 1 : 5.000

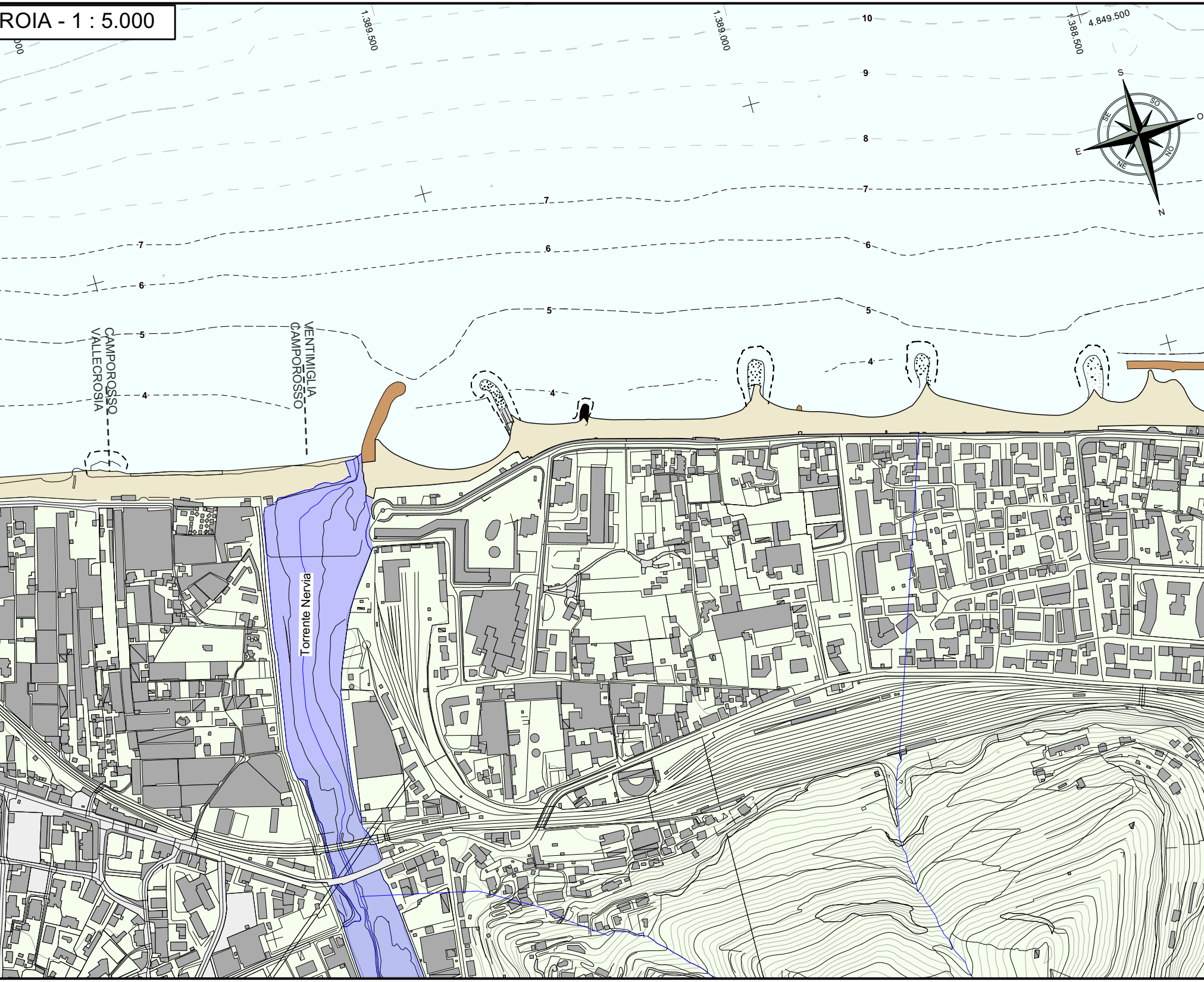
1.389.500
1.389.000
1.388.500
4.849.500
10
9
8
7
6
5
4
S
SO
O
NO
N
NE
E
SE
CAMPOROSSO
VALLECROSIA
VENTIMIGLIA
CAMPOROSSO
Torrente Nervia

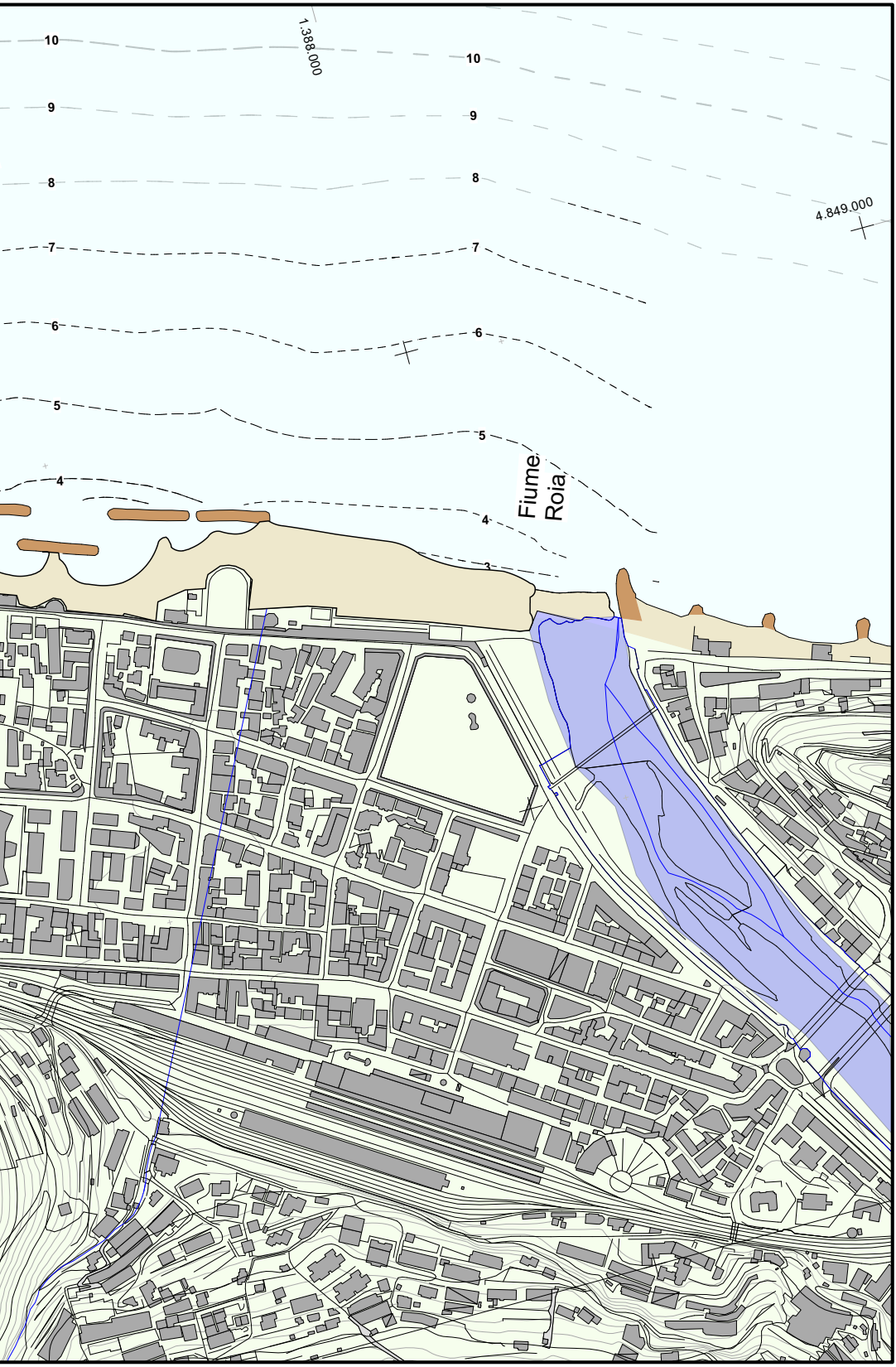
1.388.000
10
10
9
9
8
8
4.849.000
7
7
6
6
5
5
4
4
3
Fiume Roia