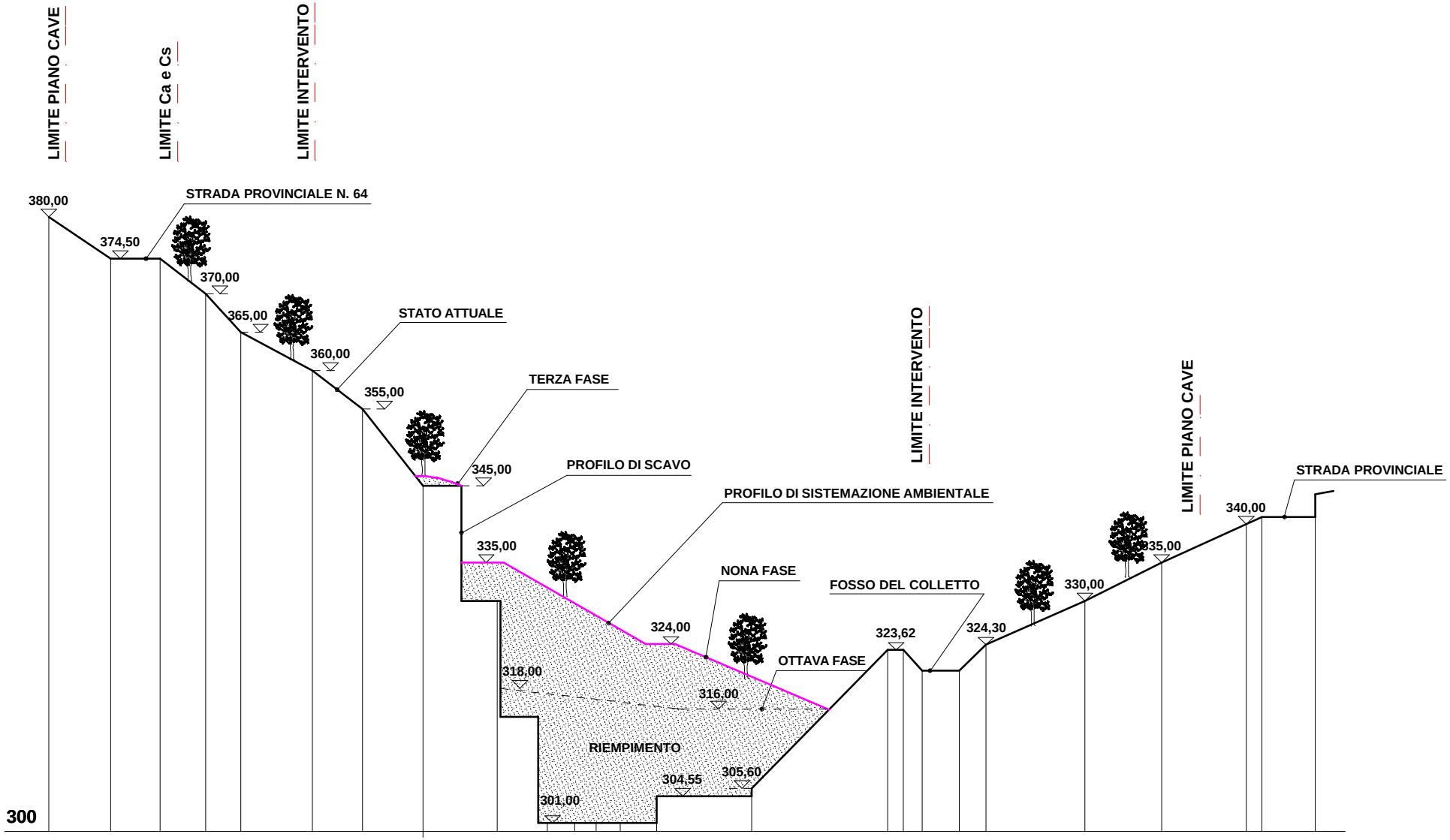
LIMITE PIANO CAVE
LIMITE Ca e Cs
LIMITE INTERVENTO
380,00
STRADA PROVINCIALE N. 64
374,50
370,00
365,00
STATO ATTUALE
360,00
355,00
TERZA FASE
345,00
PROFILO DI SCAVO
PROFILO DI SISTEMAZIONE AMBIENTALE
335,00
NONA FASE
324,00
FOSSO DEL COLLETTO
323,62
OTTAVA FASE
318,00
316,00
RIEMPIMENTO
304,55
305,60
301,00
300
LIMITE INTERVENTO
LIMITE PIANO CAVE
STRADA PROVINCIALE
340,00
335,00
330,00
324,30

SEZIONE 1-1

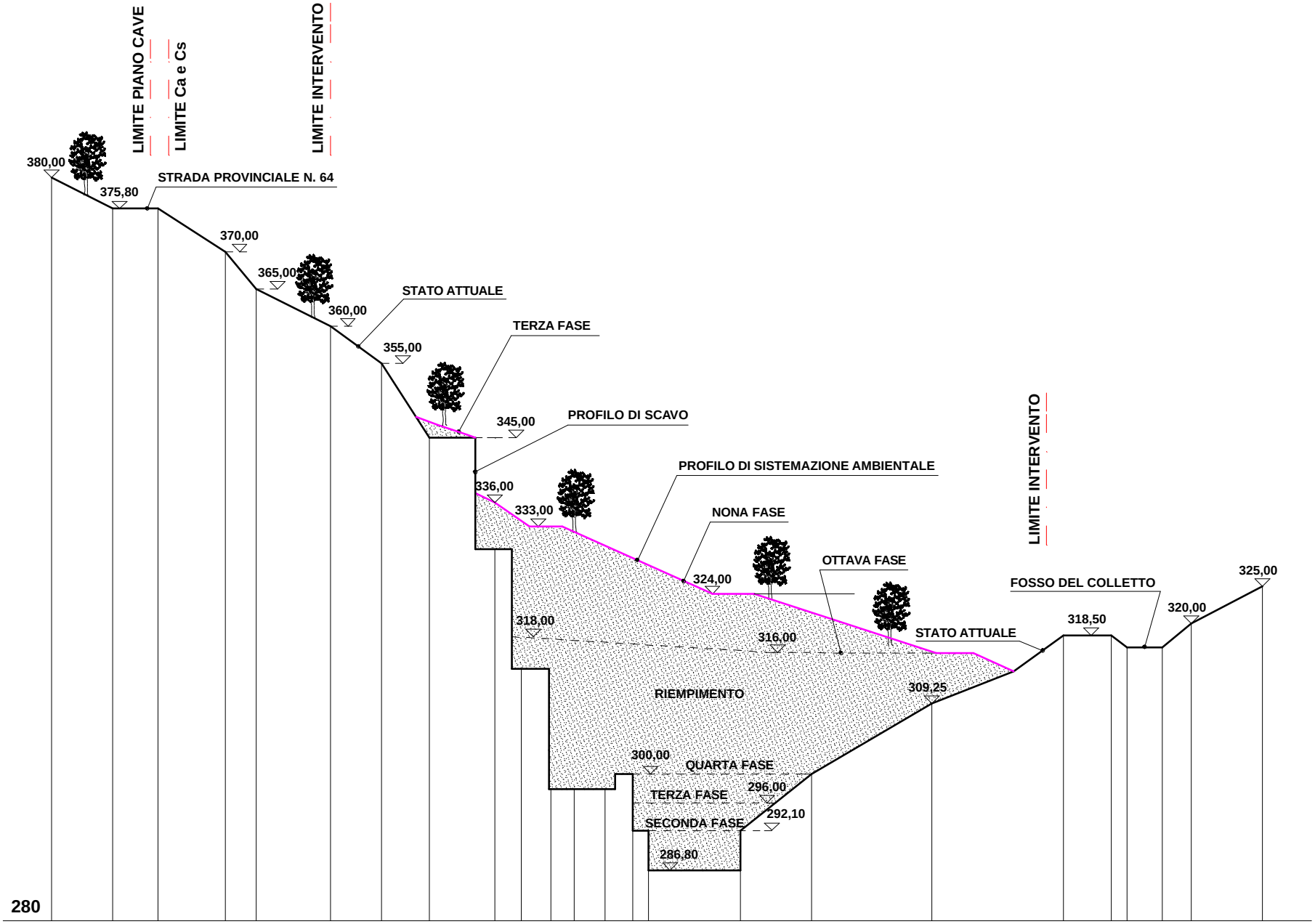
LIMITE PIANO CAVE
LIMITE Ca e Cs
LIMITE INTERVENTO
380,00
375,80
STRADA PROVINCIALE N. 64
370,00
365,00
STATO ATTUALE
360,00
355,00
TERZA FASE
345,00
PROFILO DI SCAVO
336,00
333,00
PROFILO DI SISTEMAZIONE AMBIENTALE
NONA FASE
324,00
OTTAVA FASE
LIMITE INTERVENTO
FOSSO DEL COLLETTO
325,00
320,00
318,50
STATO ATTUALE
318,00
316,00
RIEMPIMENTO
309,25
300,00
QUARTA FASE
TERZA FASE
296,00
SECONDA FASE
292,10
286,80
280

SEZIONE 2-2

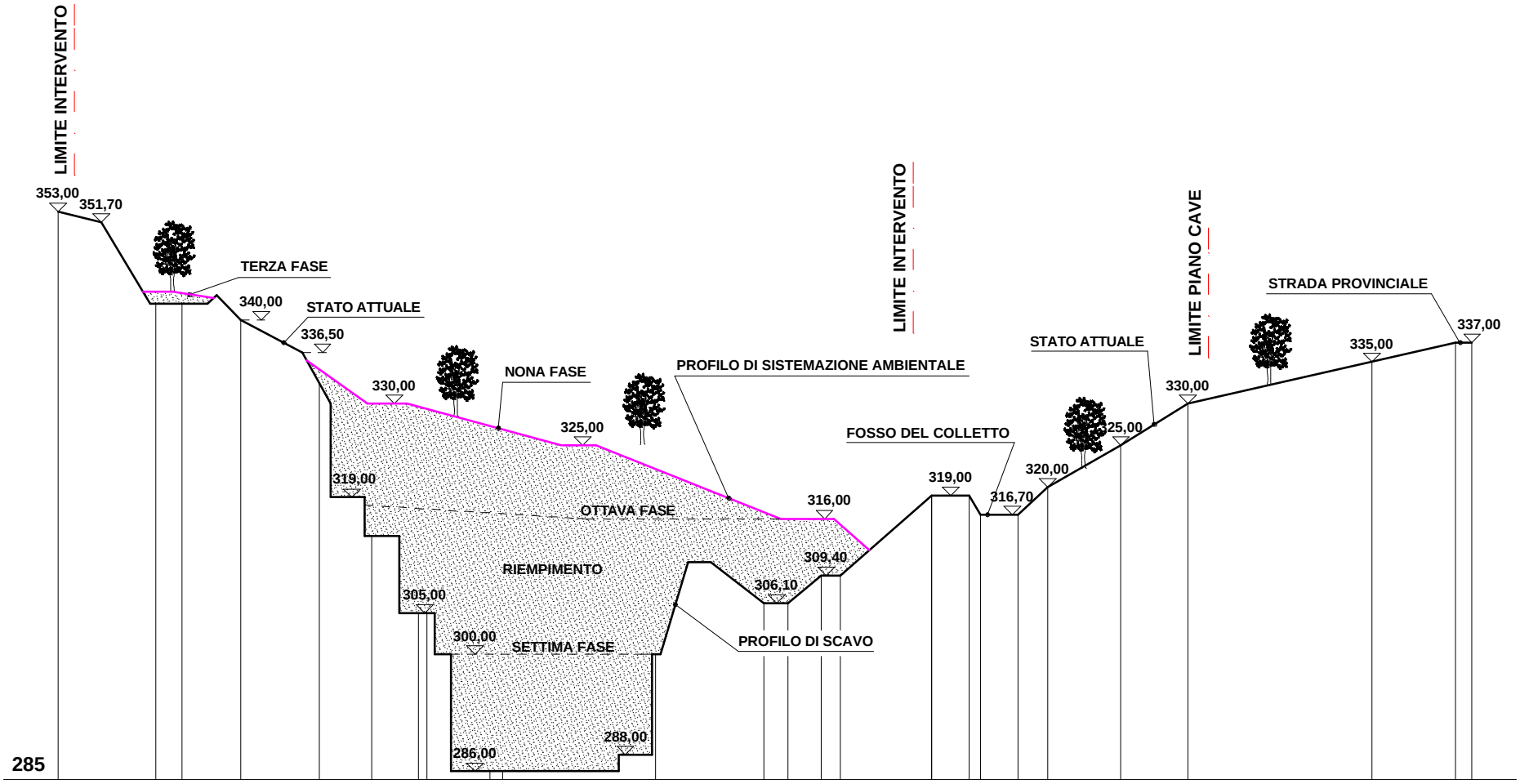
LIMITE INTERVENTO
353,00
351,70
TERZA FASE
340,00
STATO ATTUALE
336,50
330,00
NONA FASE
325,00
PROFILO DI SISTEMAZIONE AMBIENTALE
319,00
OTTAVA FASE
316,00
RIEMPIMENTO
309,40
306,10
305,00
300,00
SETTIMA FASE
PROFILO DI SCAVO
288,00
286,00
285
LIMITE INTERVENTO
FOSSO DEL COLLETTO
319,00
316,70
320,00
STATO ATTUALE
325,00
LIMITE PIANO CAVE
330,00
STRADA PROVINCIALE
335,00
337,00

SEZIONE 3-3

SCALA 1:500

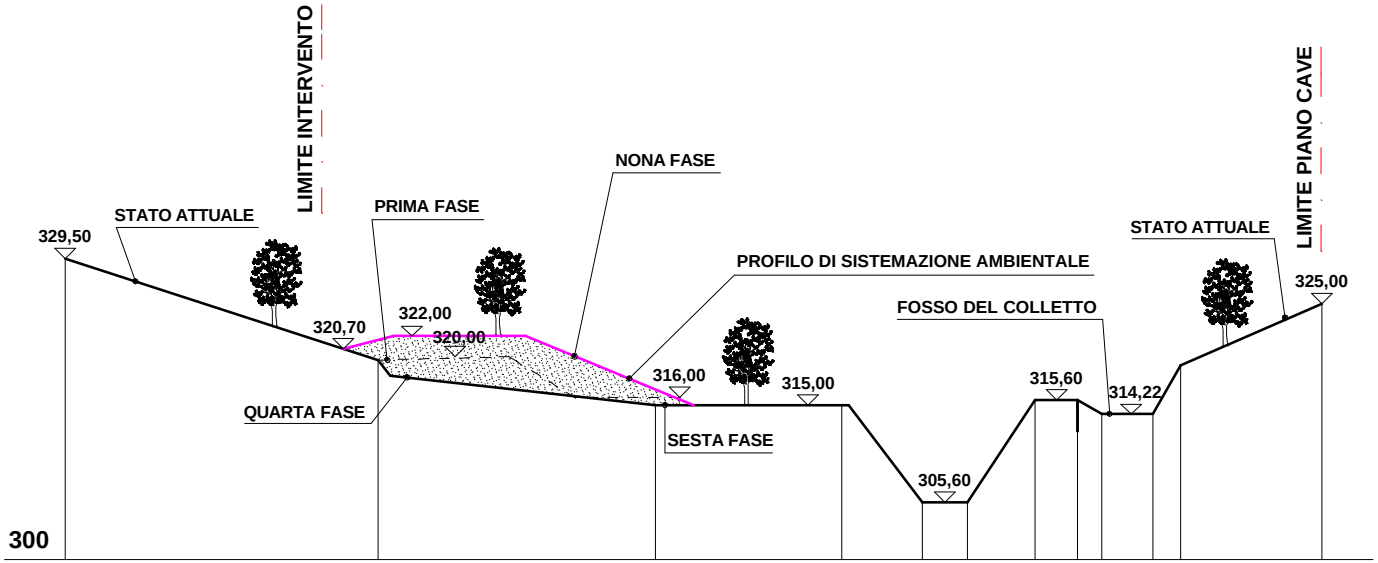
LIMITE INTERVENTO
329,50
STATO ATTUALE
PRIMA FASE
NONA FASE
PROFILO DI SISTEMAZIONE AMBIENTALE
320,70
322,00
320,00
316,00
315,00
QUARTA FASE
SESTA FASE
FOSSO DEL COLLETTO
315,60
314,22
305,60
STATO ATTUALE
LIMITE PIANO CAVE
325,00
300

SEZIONE 4-4

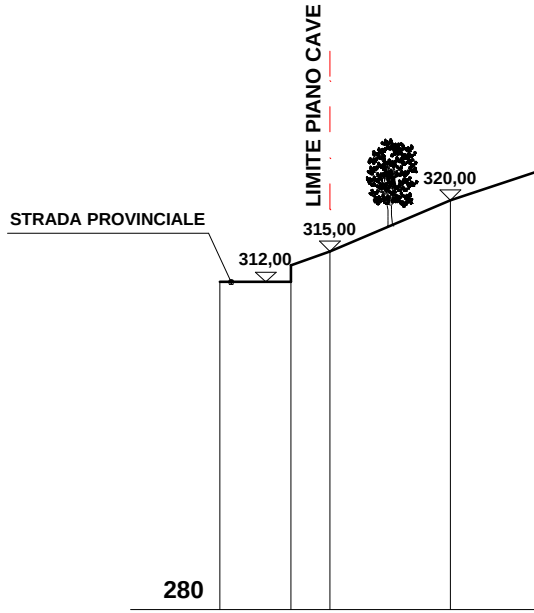
STRADA PROVINCIALE
LIMITE PIANO CAVE
312,00
315,00
320,00
280

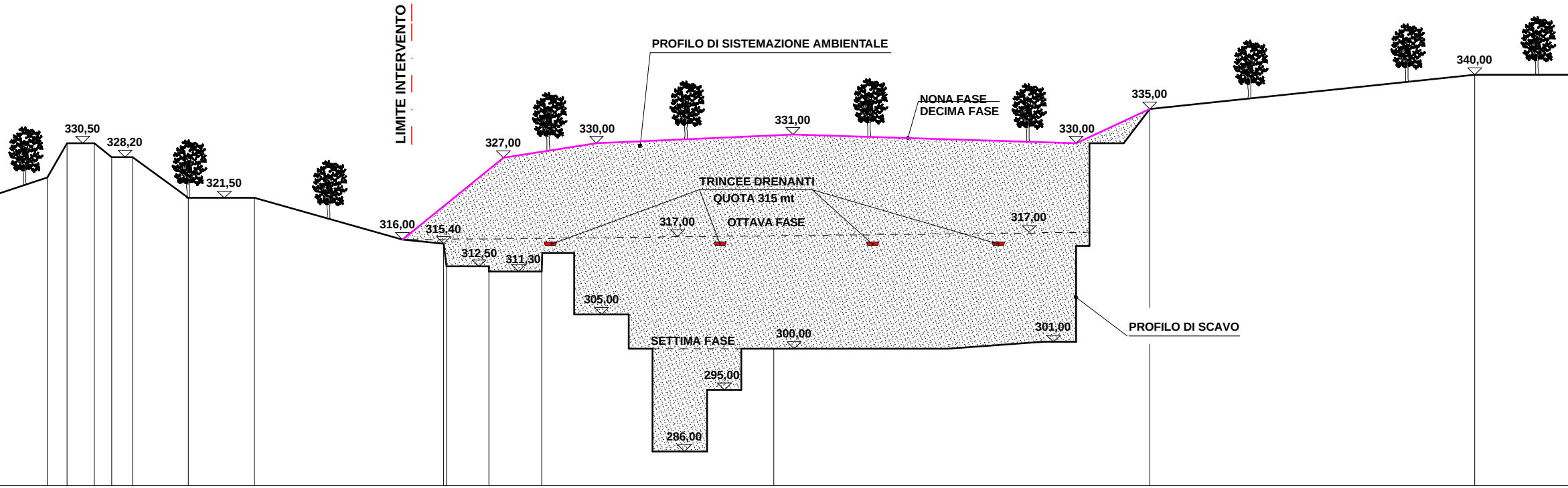
LIMITE INTERVENTO
PROFILO DI SISTEMAZIONE AMBIENTALE
NONA FASE
DECIMA FASE
340,00
335,00
330,50
328,20
330,00
331,00
330,00
327,00
321,50
316,00
315,40
TRINCEE DRENANTI
QUOTA 315 mt
317,00
OTTAVA FASE
317,00
312,50
311,30
305,00
SETTIMA FASE
300,00
301,00
PROFILO DI SCAVO
295,00
286,00

SEZIONE 5-5

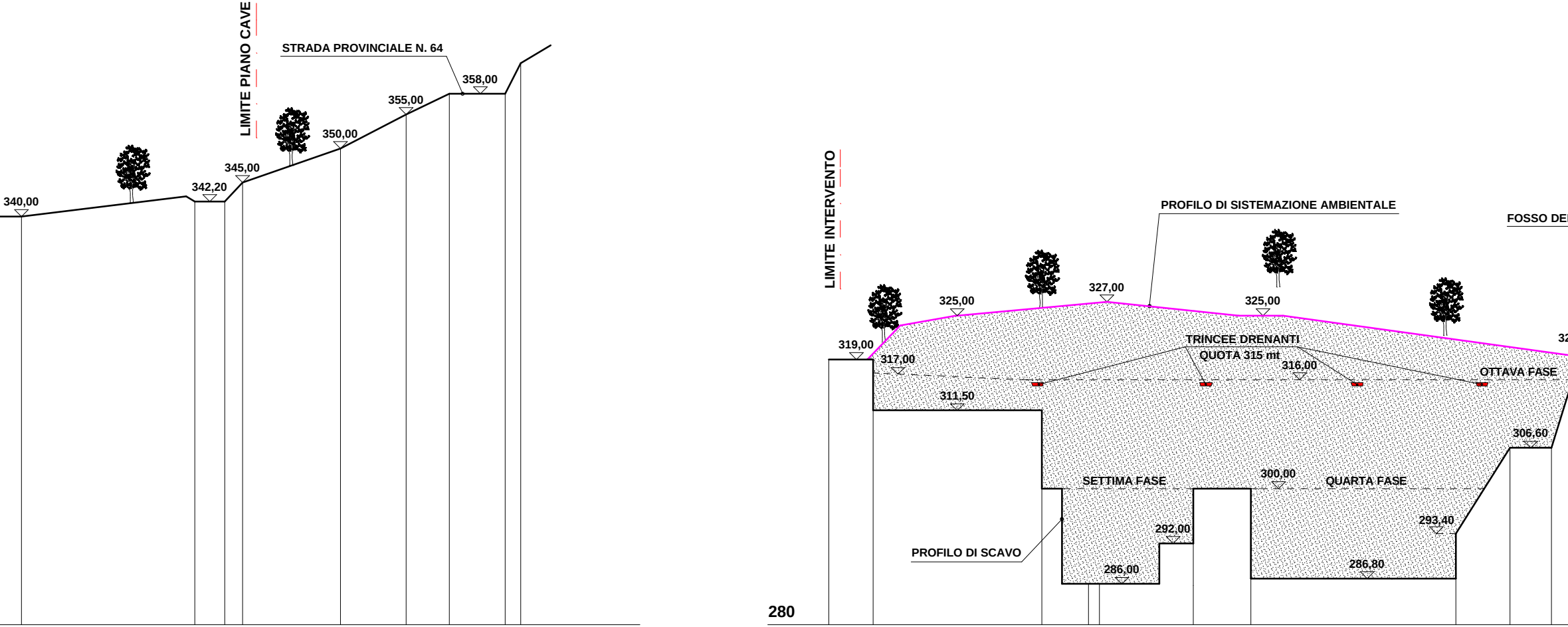
LIMITE PIANO CAVE
STRADA PROVINCIALE N. 64
358,00
355,00
350,00
345,00
342,20
340,00
LIMITE INTERVENTO
PROFILO DI SISTEMAZIONE AMBIENTALE
FOSSO DE
327,00
325,00
325,00
32
319,00
317,00
TRINCEE DRENANTI
QUOTA 315 mt
316,00
OTTAVA FASE
311,50
306,60
SETTIMA FASE
300,00
QUARTA FASE
293,40
292,00
PROFILO DI SCAVO
286,00
286,80
280

SEZIONE 6


LIMITE PIANO CAVE
L COLLETTO
345,00
340,00
335,00
330,00
328,65
325,60
20,00

-6

COMUNE DI BONASSOLA
PROVINCIA DELLA SPEZIA
REGIONE LIGURIA

CAVA DENOMINATA "ROSSOLA II"

PROGETTO PER LA RIAPERTURA DI UN POLO DI MARMO ROSSO LEVANTO E SISTEMAZIONE AMBIENTALE DEL SITO

SEZIONI DI SISTEMAZIONE AMBIENTALE

Integrazioni

Committente: C.S.E Costruzioni s.r.l.

Il Progettista: Dott. Geologo Luca Piaggi

ALL. 3.13

*****Agosto 2021*****

STUDIO GEOLOGICO PIAGGI
Via Genova n. 442 / 19123 La Spezia
Tel/Fax 0187/716658
www.sgeop.com
Email: lucapiaggi@gmail.com