COMUNE DI FINALE LIGURE

PROGETTO DEFINITIVO DEGLI INTERVENTI DI CONTRASTO ALL'EROSIONE COSTIERA DEL LITORALE DI VARIGOTTI

2°LOTTO

PARTE PRIMA CONOSCITIVA

STATO DI FATTO:

PLANIMETRIA DI RILIEVO 9 FEBBRAIO 2020
DELLA SPIAGGIA DI VARIGOTTI
SUCCESSIVO ALLA MAREGGIATA DEL
DICEMBRE 2019

TAVOLA N.
8

data
Settembre 2021

scala
1 : 1.000

A	PRIMA STESURA	Settembre 2021
B		
C		
D		
E		

PROGETTO:

STUDIO SIRITO
Savona

ing. Giorgio Sirito
ing. Roberto Sirito
geom. Vittorio Sirito

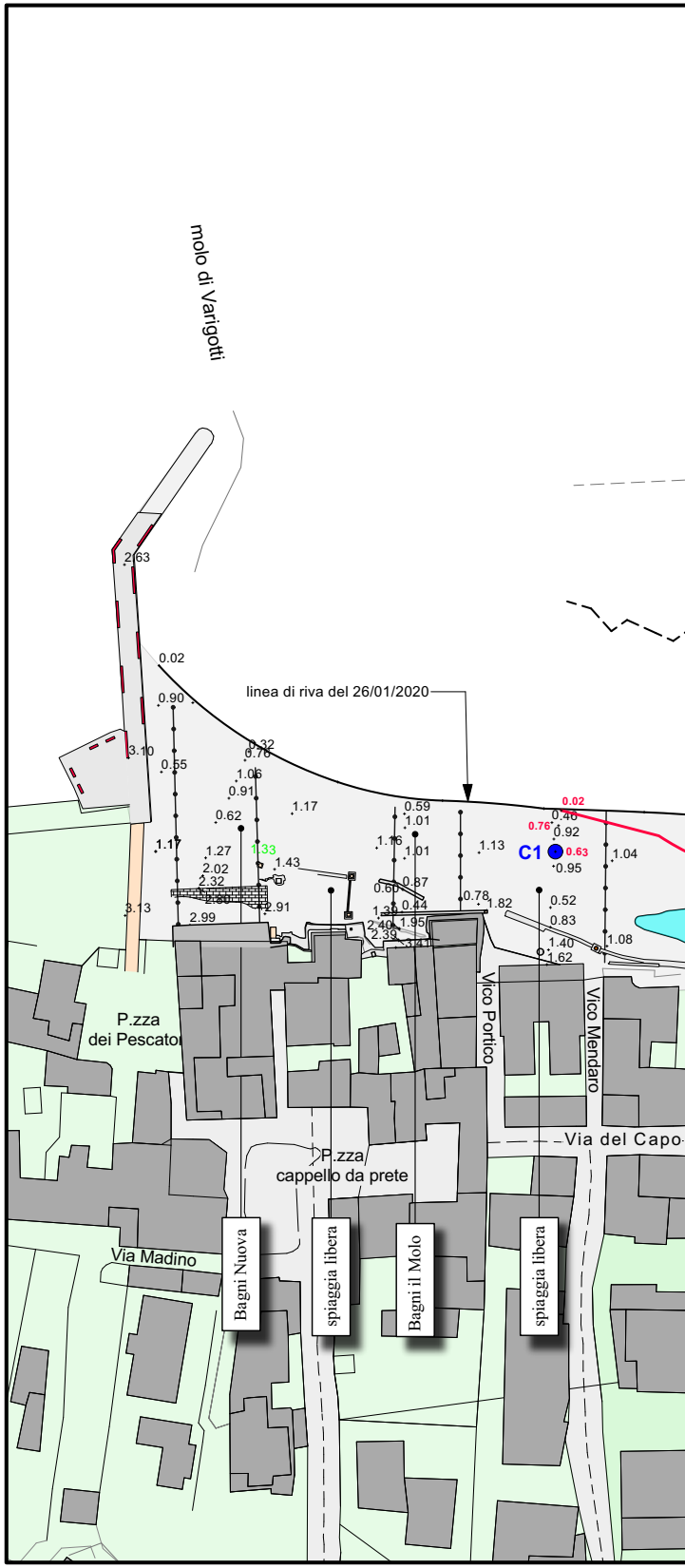
molo di Varigotti
2.63
0.02
0.90
linea di riva del 26/01/2020
3.10
0.55
0.32
0.76
1.06
0.91
1.17
0.62
0.59
1.01
1.17
1.27
1.33
1.43
2.02
2.32
2.80
2.91
3.13
2.99
1.16
1.01
0.60
0.87
1.30
0.44
2.40
1.95
2.39
3.41
1.13
0.78
1.82
0.02
0.46
0.76
0.92
C1
0.63
0.95
1.04
0.52
0.83
1.40
1.62
1.08
P.zza
dei Pescatori
Vico Portico
Vico Mendaro
Via del Capo
P.zza
cappello da prete
Via Madino
Bagni Nuova
spiaggia libera
Bagni il Molo
spiaggia libera



ORTOFOTO
1 : 500

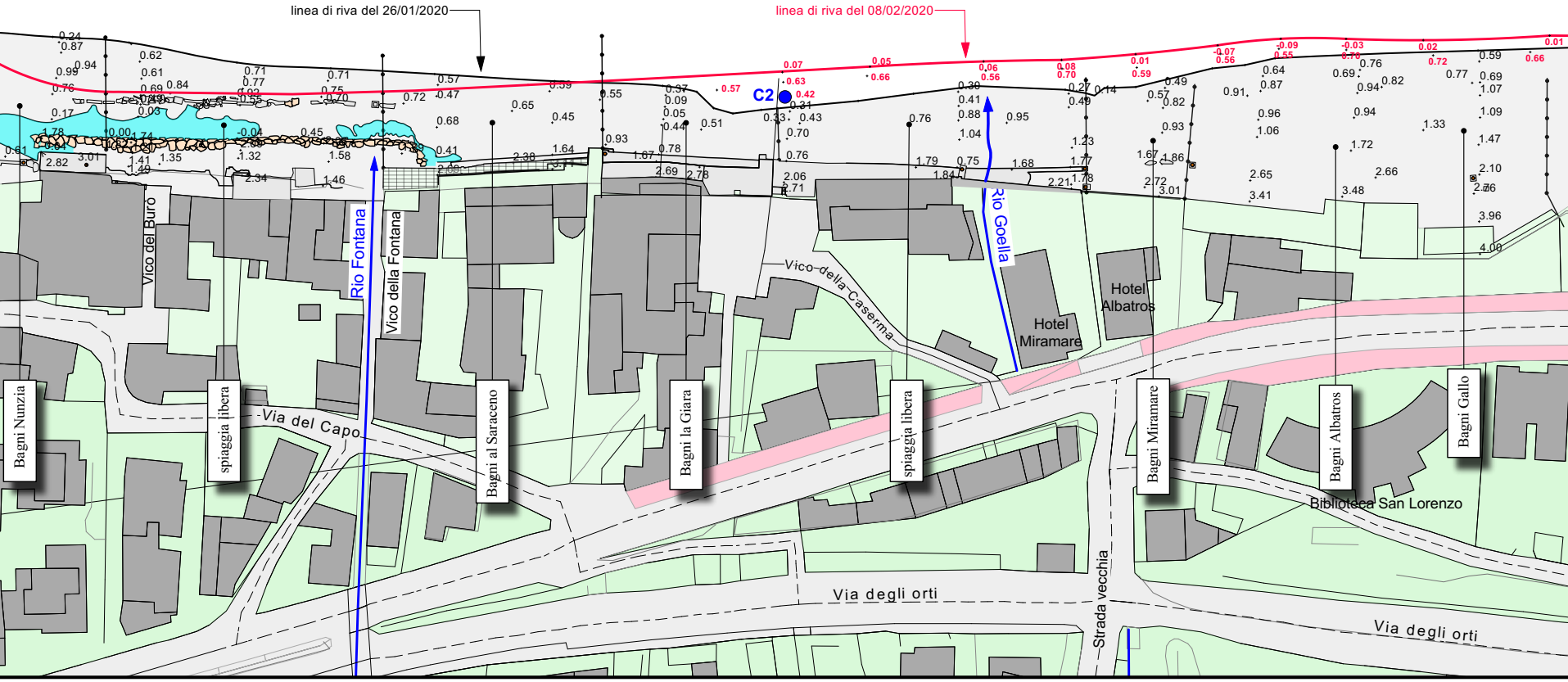
linea di riva del 26/01/2020
linea di riva del 08/02/2020
C2
Rio Fontana
Vico della Fontana
Vico del Buro
Via del Capo
Vico della Caserma
Rio Goella
Hotel Miramare
Hotel Albatros
Strada vecchia
Via degli orti
Via degli orti
Biblioteca San Lorenzo
Bagni Nunzia
spiaggia libera
Bagni al Saraceno
Bagni la Giara
spiaggia libera
Bagni Miramare
Bagni Albatros
Bagni Gallo



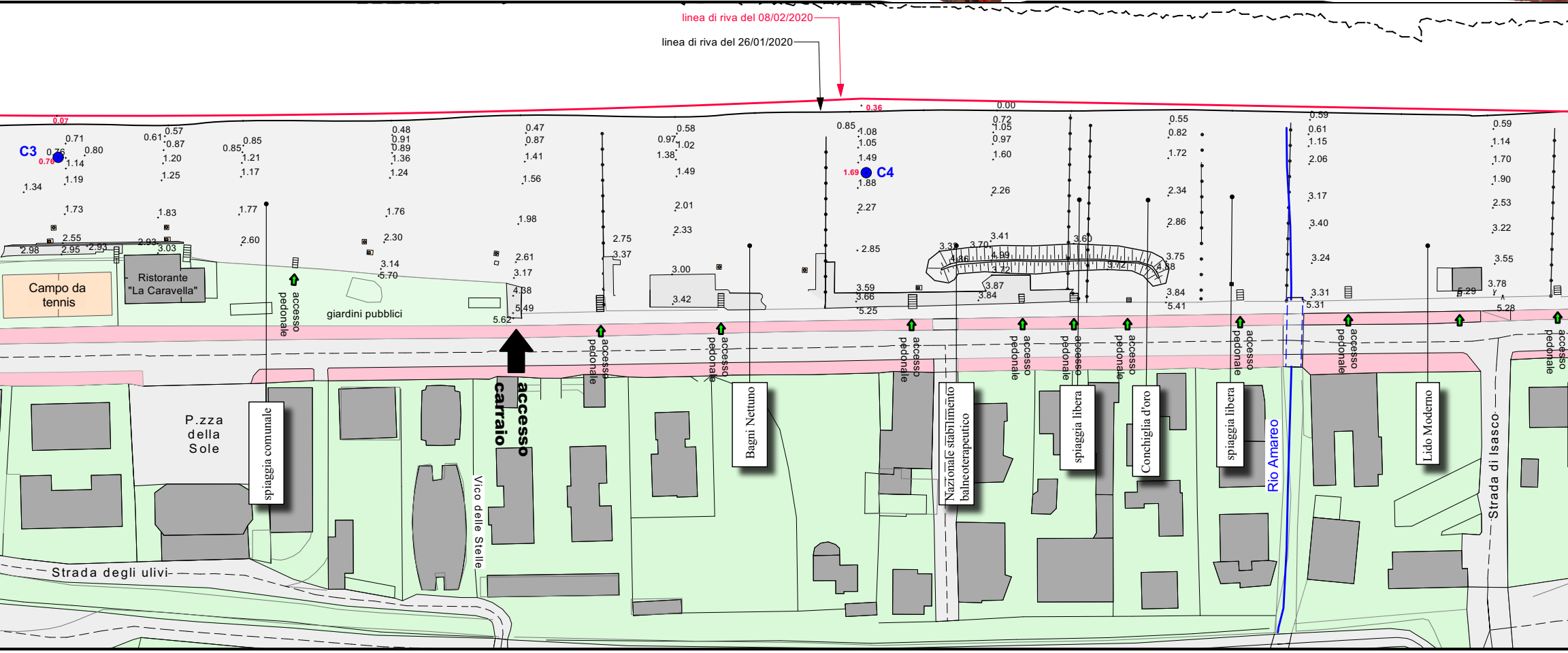
linea di riva del 08/02/2020
linea di riva del 26/01/2020
C3
0.76
C4
1.69
0.07
0.36
0.00
0.71
0.80
0.76
1.14
1.19
1.34
1.73
0.61
0.57
0.87
1.20
1.25
1.83
0.85
0.85
1.21
1.17
1.77
2.60
0.48
0.91
0.89
1.36
1.24
1.76
2.30
3.14
5.70
0.47
0.87
1.41
1.56
1.98
2.61
3.17
4.38
5.49
5.62
2.75
3.37
0.58
0.97
1.02
1.38
1.49
2.01
2.33
3.00
3.42
0.85
1.08
1.05
1.49
1.88
2.27
2.85
3.59
3.66
5.25
0.72
1.05
0.97
1.60
2.26
3.41
3.70
3.33
4.86
4.99
3.72
3.87
3.84
3.60
3.72
0.55
0.82
1.72
2.34
2.86
3.75
4.88
3.84
5.41
0.59
0.61
1.15
2.06
3.17
3.40
3.24
3.31
5.31
0.59
1.14
1.70
1.90
2.53
3.22
3.55
3.78
5.29
5.28
2.55
2.98
2.95
2.93
2.93
3.03
Campo da tennis
Ristorante "La Caravella"
giardini pubblici
accesso pedonale
accesso pedonale
accesso pedonale
accesso pedonale
accesso pedonale
accesso pedonale
accesso pedonale
accesso pedonale
accesso pedonale
accesso pedonale
accesso pedonale
accesso carraio
P.zza della Sole
spiaggia comunale
Vico delle Stelle
Strada degli ulivi
Bagni Nettuno
Nazionale stabilimento balneoterapeutico
spiaggia libera
Conchiglia d'oro
spiaggia libera
Rio Amareo
Lido Moderno
Strada di Isasco

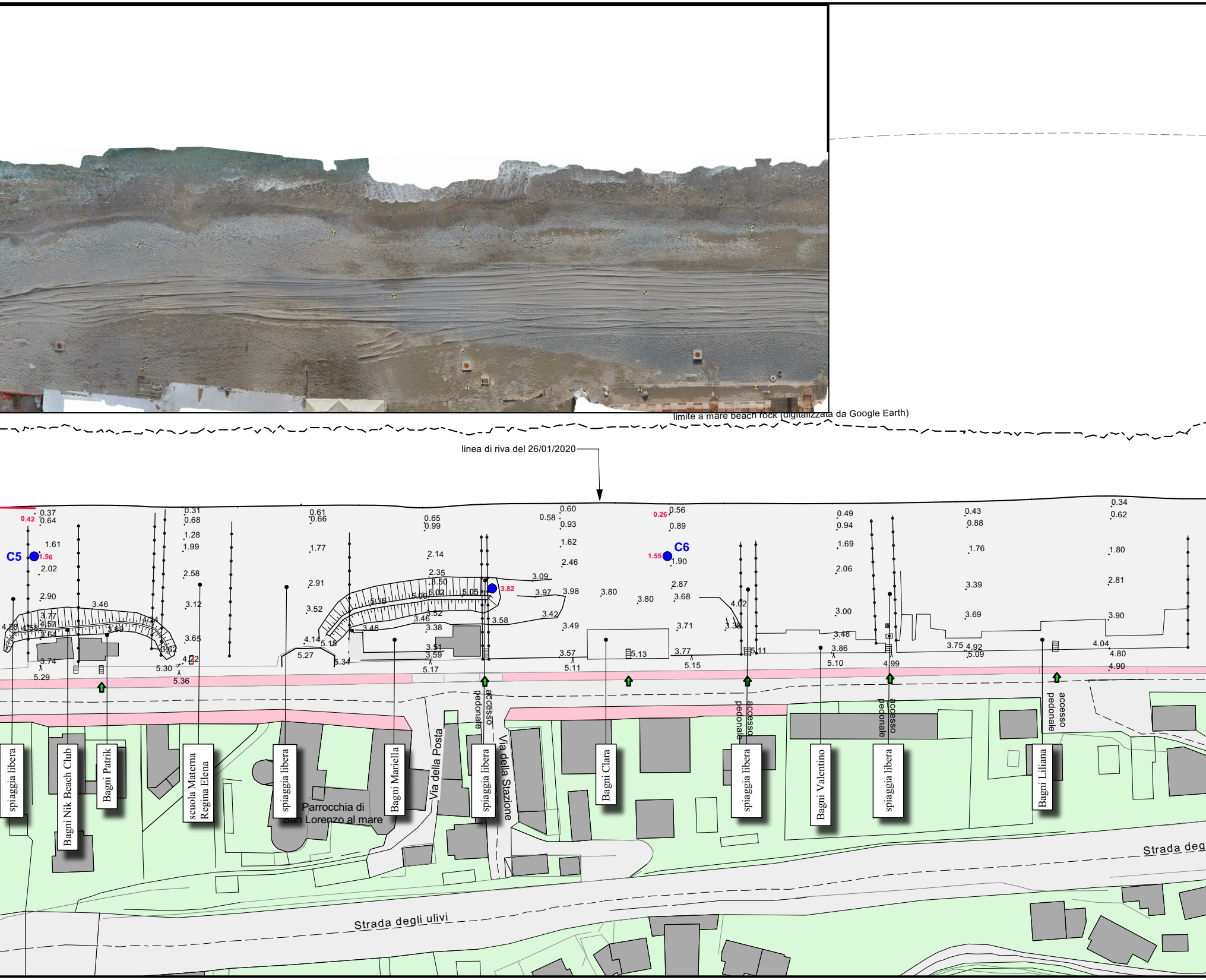
limite a mare beach rock (digitalizzata da Google Earth)
linea di riva del 26/01/2020
C5
1.56
0.42
C6
1.55
0.26
3.82
spiaggia libera
Bagni Nik Beach Club
Bagni Patrik
scuola Materna Regina Elena
spiaggia libera
Parrocchia di San Lorenzo al mare
Bagni Mariella
Via della Posta
spiaggia libera
accesso pedonale
Via della Stazione
Bagni Clara
spiaggia libera
accesso pedonale
Bagni Valentino
spiaggia libera
accesso pedonale
Bagni Liliana
accesso pedonale
Strada degli ulivi
Strada deg

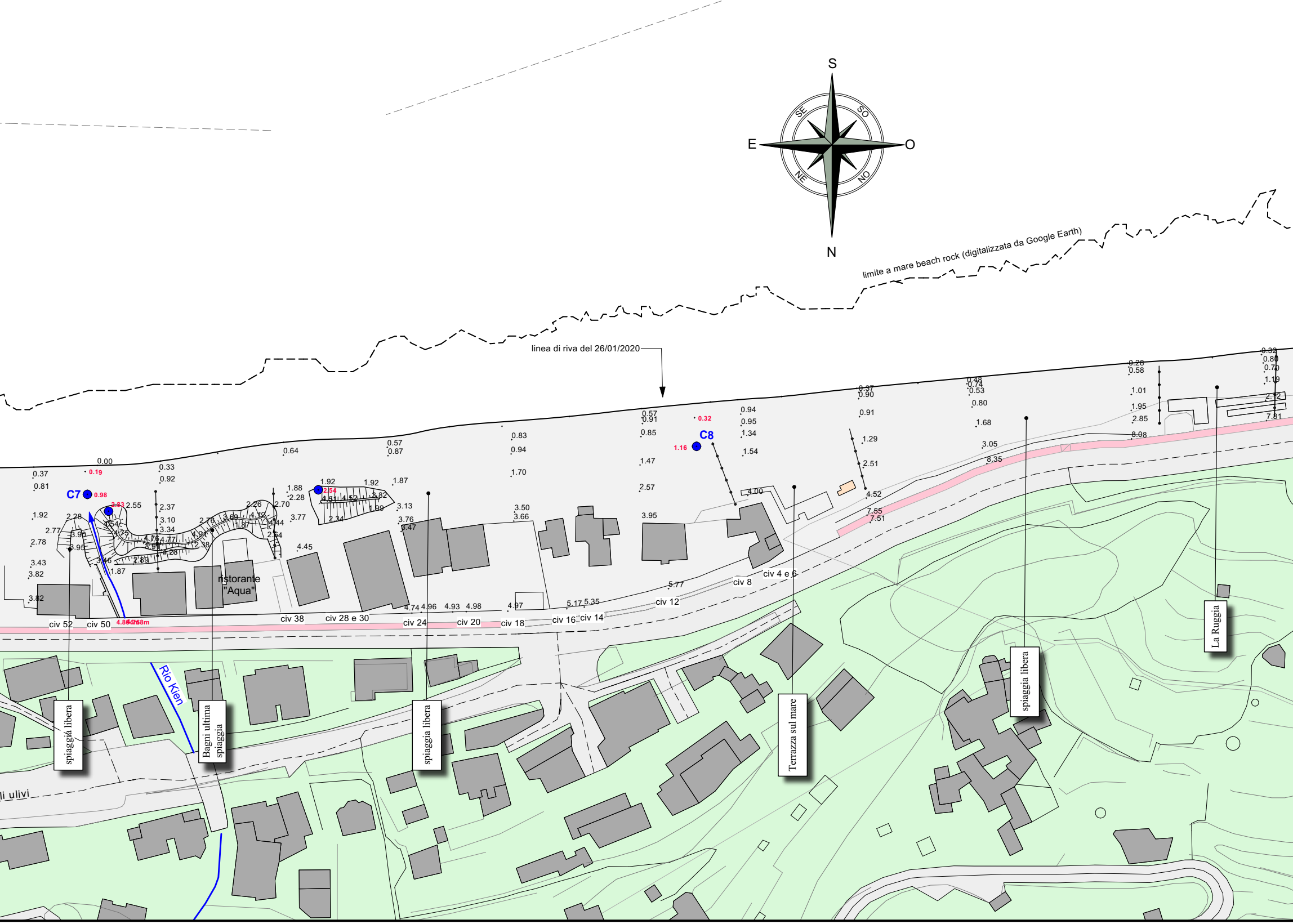
S
SE
SO
E
O
NE
NO
N
limite a mare beach rock (digitalizzata da Google Earth)
linea di riva del 26/01/2020
C7
C8
ristorante "Aqua"
civ 52
civ 50
civ 38
civ 28 e 30
civ 24
civ 20
civ 18
civ 16
civ 14
civ 12
civ 8
civ 4 e 6
Rio Kien
spiaggia libera
Bagni ultima spiaggia
spiaggia libera
Terrazza sul mare
spiaggia libera
La Ruggia
li ulivi

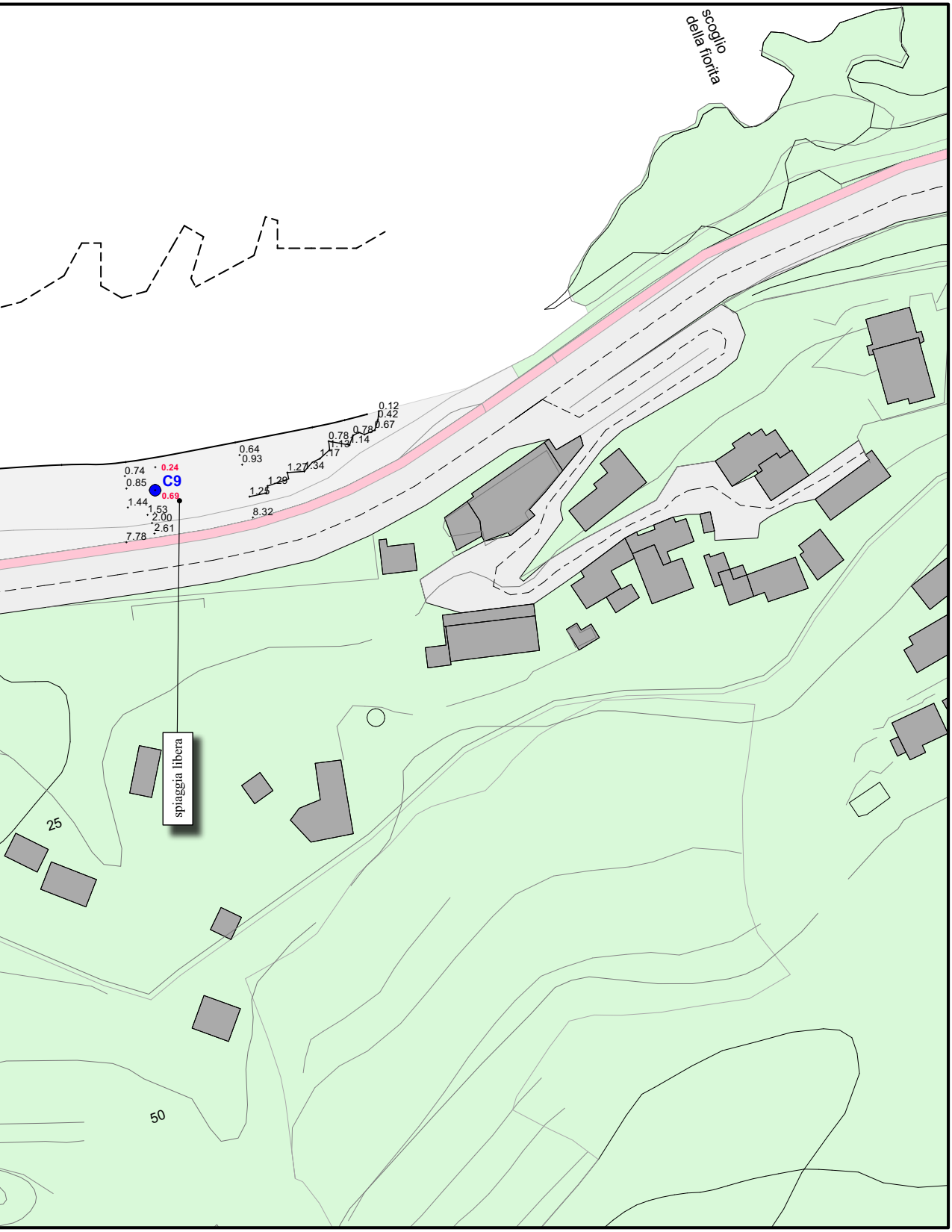
scoglio della fiorita
0.12
0.42
0.67
0.78
0.78
1.13
1.14
1.17
1.27
1.34
1.29
1.25
0.64
0.93
0.74
0.24
0.85
C9
0.69
1.44
1.53
2.00
2.61
7.78
8.32
spiaggia libera
25
50