COMUNE DI FINALE LIGURE

PROGETTO DEFINITIVO DEGLI INTERVENTI DI CONTRASTO ALL'EROSIONE COSTIERA DEL LITORALE DI VARIGOTTI

2°LOTTO

STATO DI FATTO:

PLANIMETRIA PARTICOLAREGGIATA DI RILIEVO DELLA SPIAGGIA E DEI FONDALI DI VARIGOTTI
Aprile-Maggio 2020

TAVOLA N.
6

data
Settembre 2021

scala
1 : 1.000

A	PRIMA STESURA	Settembre 2021
B		
C		
D		
E		

PROGETTO:

STUDIO SIRITO
Savona

ing. Giorgio Sirito
ing. Roberto Sirito
geom. Vittorio Sirito

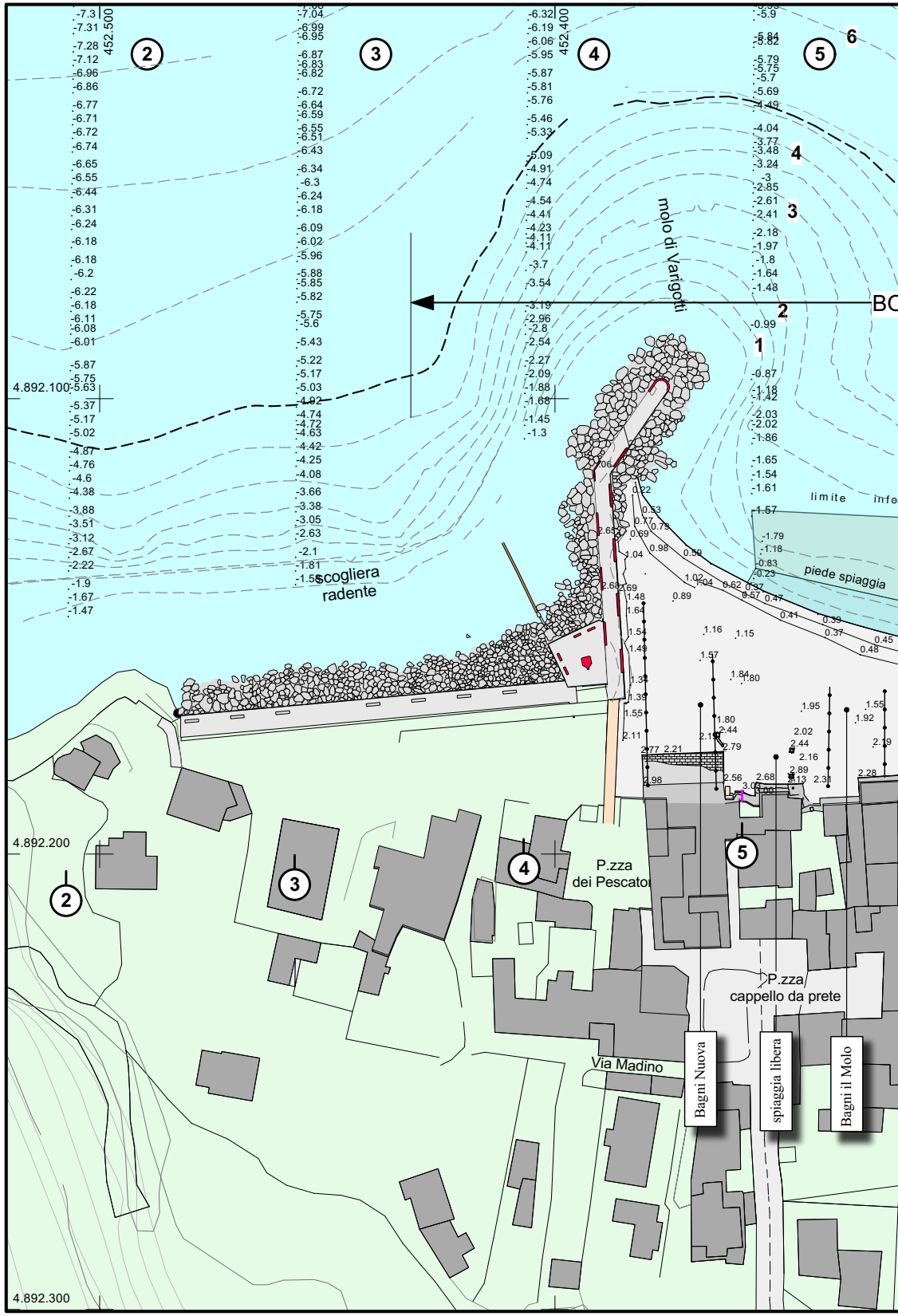
452.500
452.400
4.892.100
4.892.200
4.892.300
2
3
4
5
6
molo di Varigotti
BO
scogliera radente
limite
infe
piede spiaggia
P.zza dei Pescator
P.zza cappello da prete
Via Madino
Bagni Nuova
spiaggia libera
Bagni il Molo

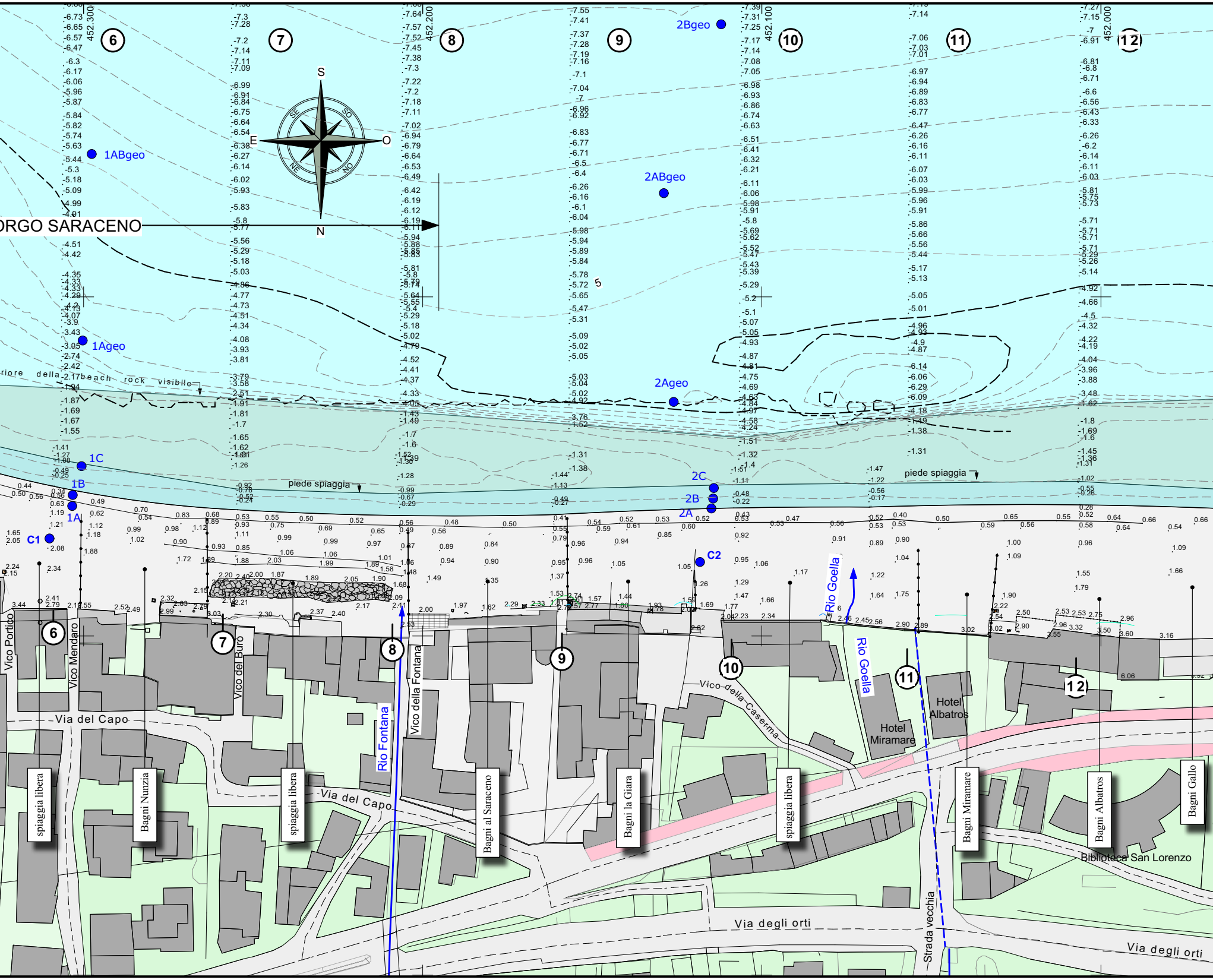
6
7
8
9
10
11
12
452.300
452.200
452.100
452.000
S
E
O
N
SE
SO
NE
NO
RGO SARACENO
1ABgeo
2Bgeo
2ABgeo
1Ageo
2Ageo
1C
1B
1A
C1
2C
2B
2A
C2
riore della beach rock visibile
piede spiaggia
piede spiaggia
Vico Portico
Vico Mendaro
Vico del Buro
Via del Capo
Via del Capo
Rio Fontana
Vico della Fontana
Vico della Caserma
Rio Goella
Rio Goella
Hotel Albatros
Hotel Miramare
Via degli orti
Via degli orti
Strada vecchia
Biblioteca San Lorenzo
spiaggia libera
Bagni Nunzia
spiaggia libera
Bagni al Saraceno
Bagni la Giara
spiaggia libera
Bagni Miramare
Bagni Albatros
Bagni Gallo

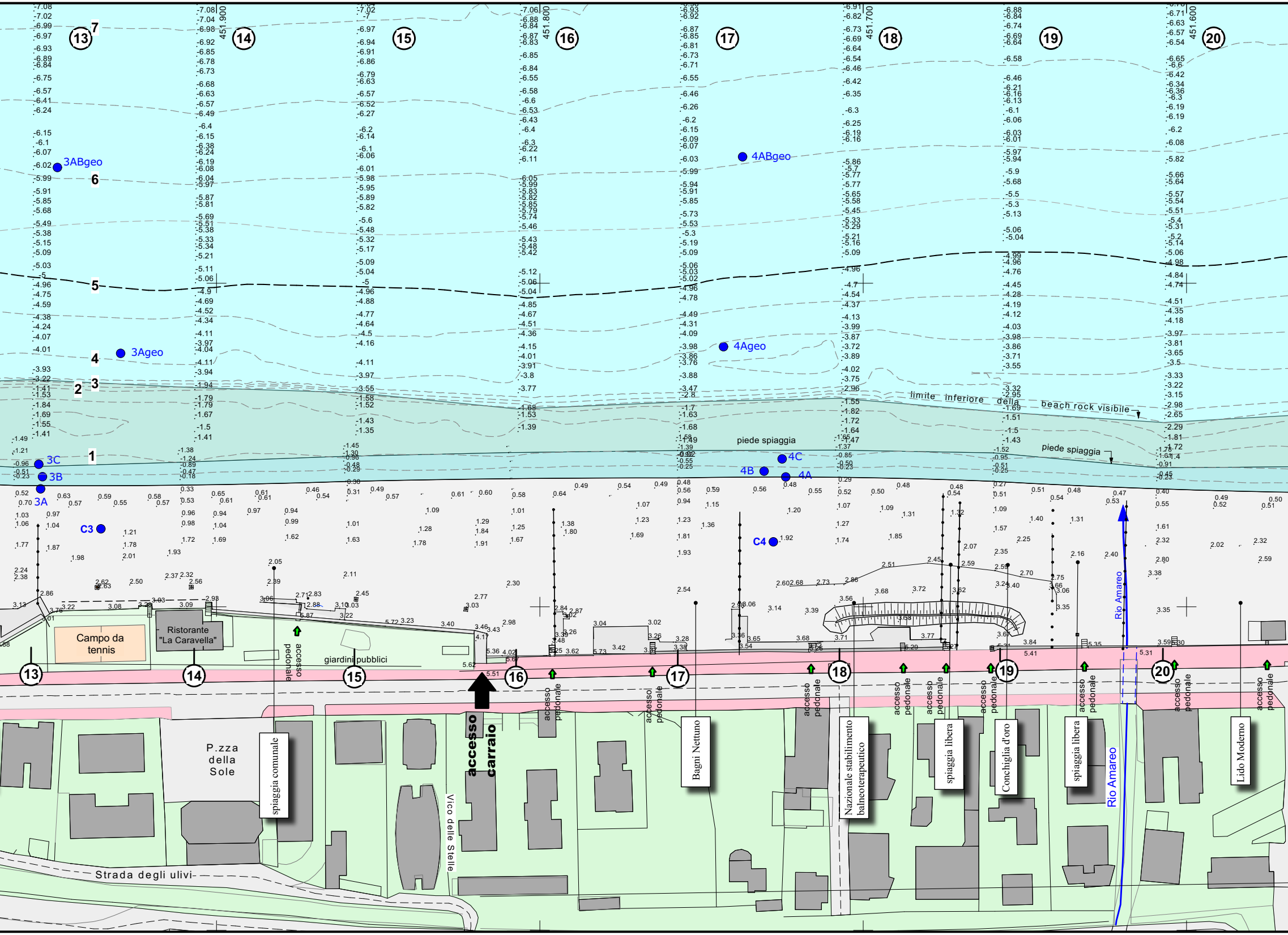
13
14
15
16
17
18
19
20
451.900
451.800
451.700
451.600
7
6
5
4
3
2
1
3ABgeo
3Ageo
3C
3B
3A
C3
4ABgeo
4Ageo
4C
4B
4A
C4
limite inferiore della beach rock visibile
piede spiaggia
piede spiaggia
Campo da tennis
Ristorante "La Caravella"
accesso pedonale
giardini pubblici
accesso carraio
P.zza della Sole
spiaggia comunale
Vico delle Stelle
Strada degli ulivi
Bagni Nettuno
Nazionale stabilimento balneoterapeutico
spiaggia libera
Conchiglia d'oro
spiaggia libera
Rio Amareo
Rio Amareo
Lido Moderno

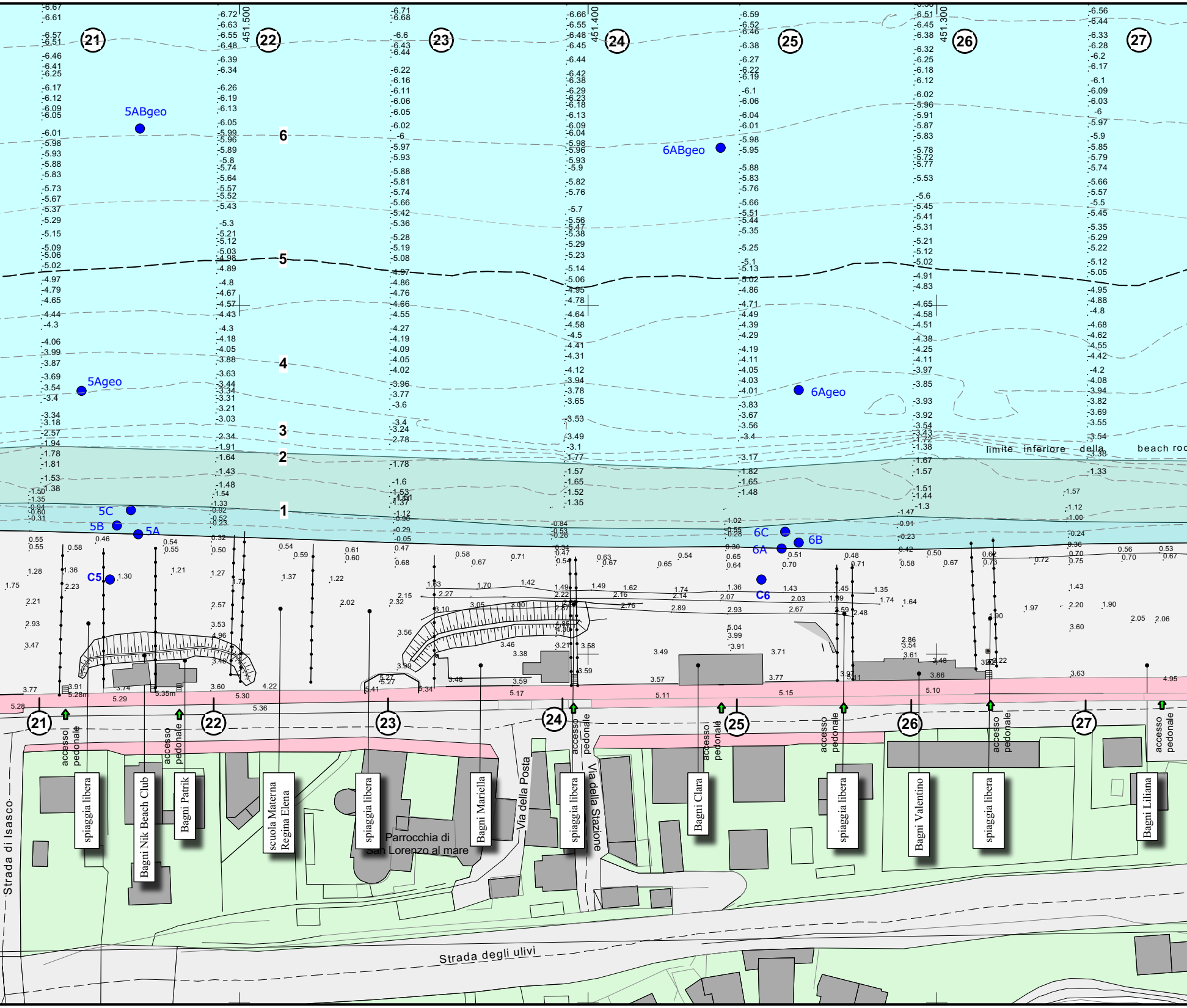
21
22
23
24
25
26
27
451.500
451.400
451.300
5ABgeo
6ABgeo
5Ageo
6Ageo
5C
5B
5A
C5
6C
6B
6A
C6
6
5
4
3
2
1
limite inferiore della beach roc
accesso pedonale
spiaggia libera
Bagni Nik Beach Club
Bagni Patrik
scuola Materna Regina Elena
Parrocchia di San Lorenzo al mare
Bagni Mariella
Via della Posta
Via della Stazione
Bagni Clara
Bagni Valentino
Bagni Liliana
Strada di Isasco
Strada degli ulivi

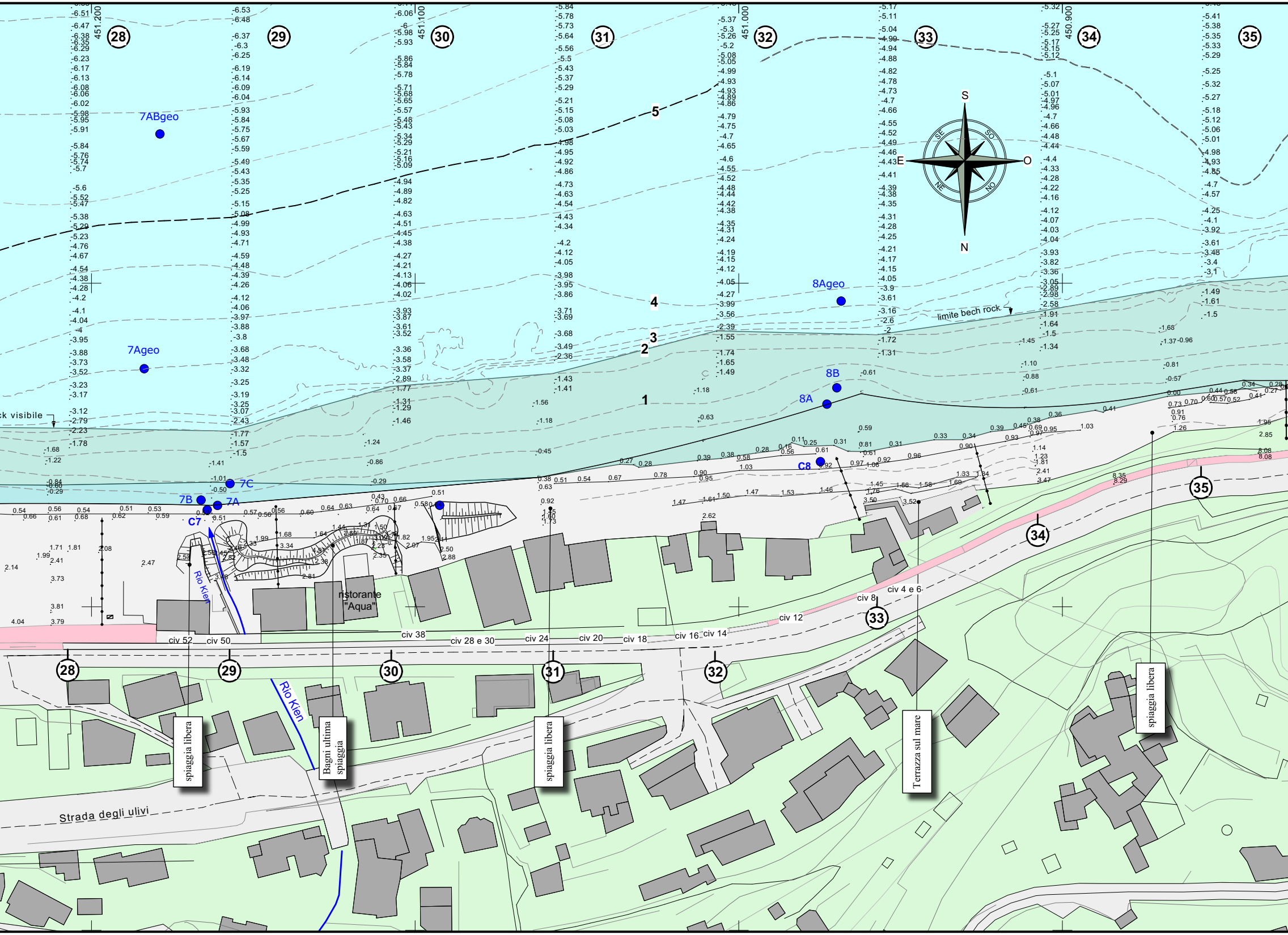
28
29
30
31
32
33
34
35
451.200
451.100
451.000
450.900
5
4
3
2
1
S
N
E
O
SE
SO
NE
NO
7ABgeo
7Ageo
8Ageo
8B
8A
7C
7B
7A
C7
C8
limite bech rock
ck visibile
Rio Kien
ristorante "Aqua"
civ 52
civ 50
civ 38
civ 28 e 30
civ 24
civ 20
civ 18
civ 16
civ 14
civ 12
civ 8
civ 4 e 6
Strada degli ulivi
spiaggia libera
Bagni ultima spiaggia
spiaggia libera
Terrazza sul mare
spiaggia libera

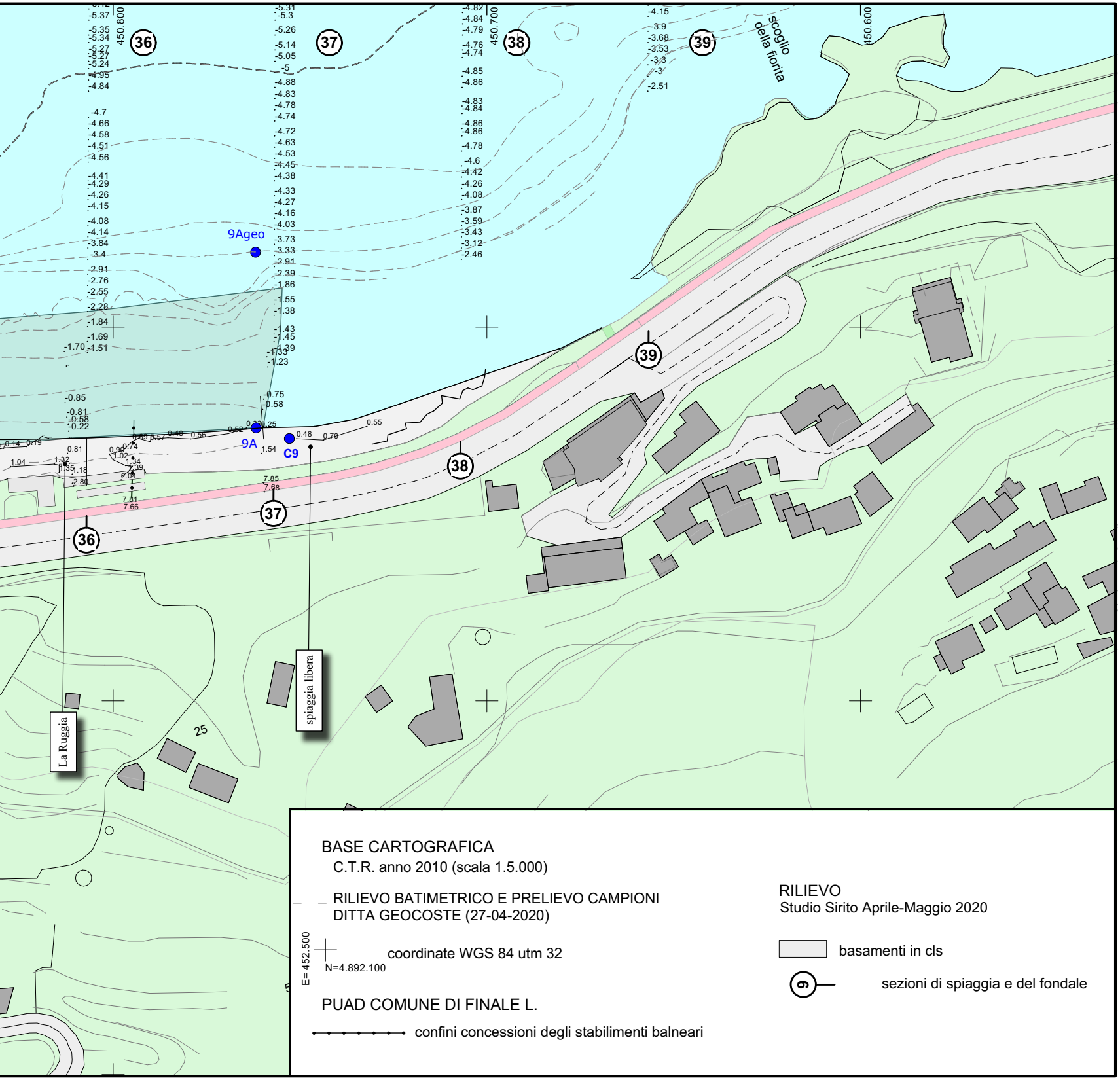
450.800
450.700
450.600
36
37
38
39
scoglio della fiorita
9Ageo
9A
C9
La Ruggia
spiaggia libera
25
BASE CARTOGRAFICA
C.T.R. anno 2010 (scala 1.5.000)
RILIEVO BATIMETRICO E PRELIEVO CAMPIONI
DITTA GEOCOSTE (27-04-2020)
E= 452.500
N=4.892.100
coordinate WGS 84 utm 32
PUAD COMUNE DI FINALE L.
confini concessioni degli stabilimenti balneari
RILIEVO
Studio Sirito Aprile-Maggio 2020
basamenti in cls
9
sezioni di spiaggia e del fondale