COMUNE DI FINALE LIGURE

PROGETTO DEFINITIVO DEGLI INTERVENTI DI CONTRASTO ALL'EROSIONE COSTIERA DEL LITORALE DI VARIGOTTI

2°LOTTO

PROGETTO:

PLANIMETRIA PARTICOLAREGGIATA

TAVOLA N.

18

data

Settembre 2021

scala

1 : 1.000

A	PRIMA STESURA	Settembre 2021
B		
C		
D		
E		

PROGETTO:

STUDIO SIRITO
Savona

ing. Giorgio Sirito
ing. Roberto Sirito
geom. Vittorio Sirito

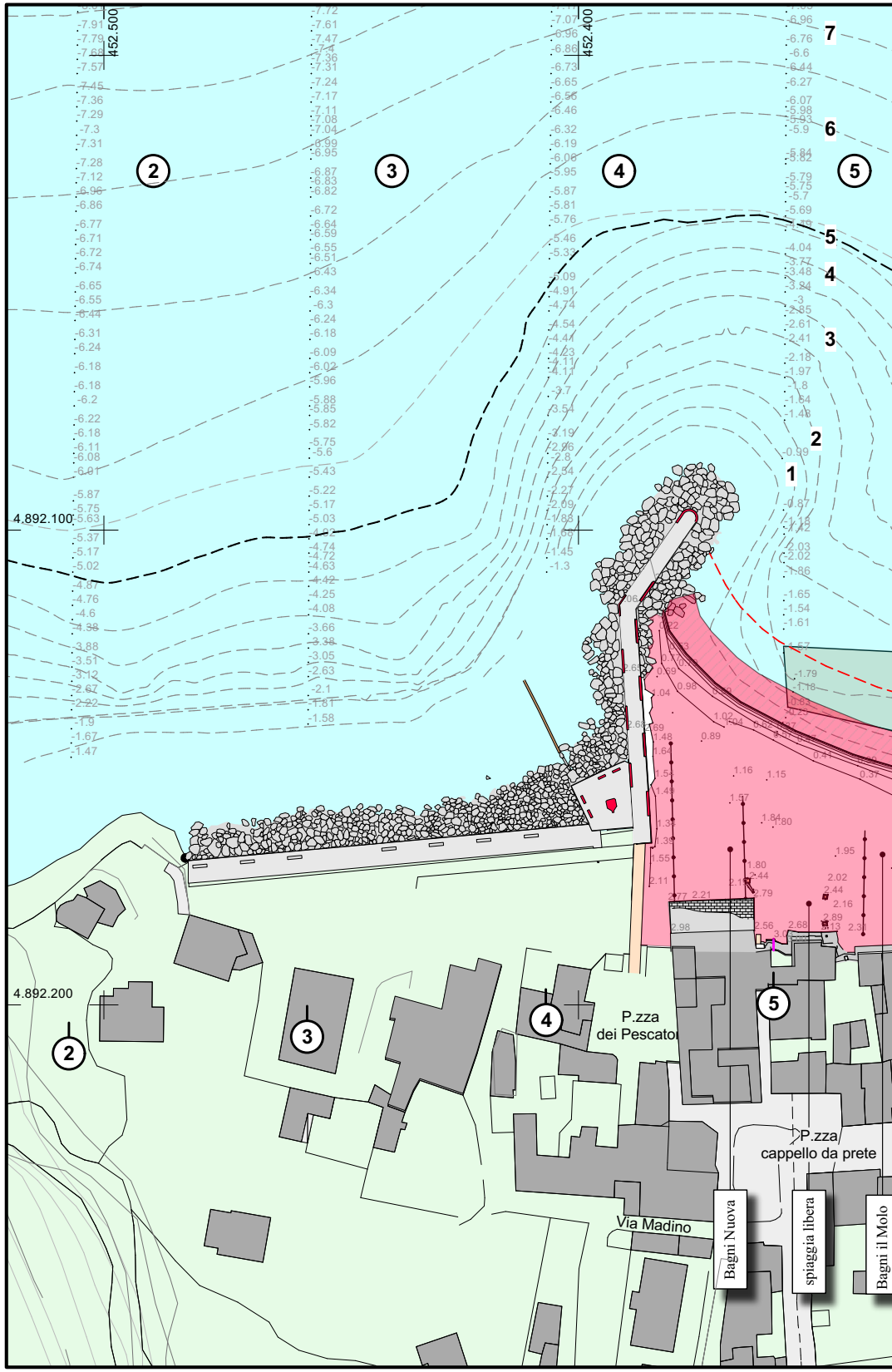
452.500
452.400
4.892.100
4.892.200
2
3
4
5
7
6
5
4
3
2
1
P.zza
dei Pescatori
P.zza
cappello da prete
Via Madino
Bagni Nuova
spiaggia libera
Bagni il Molo

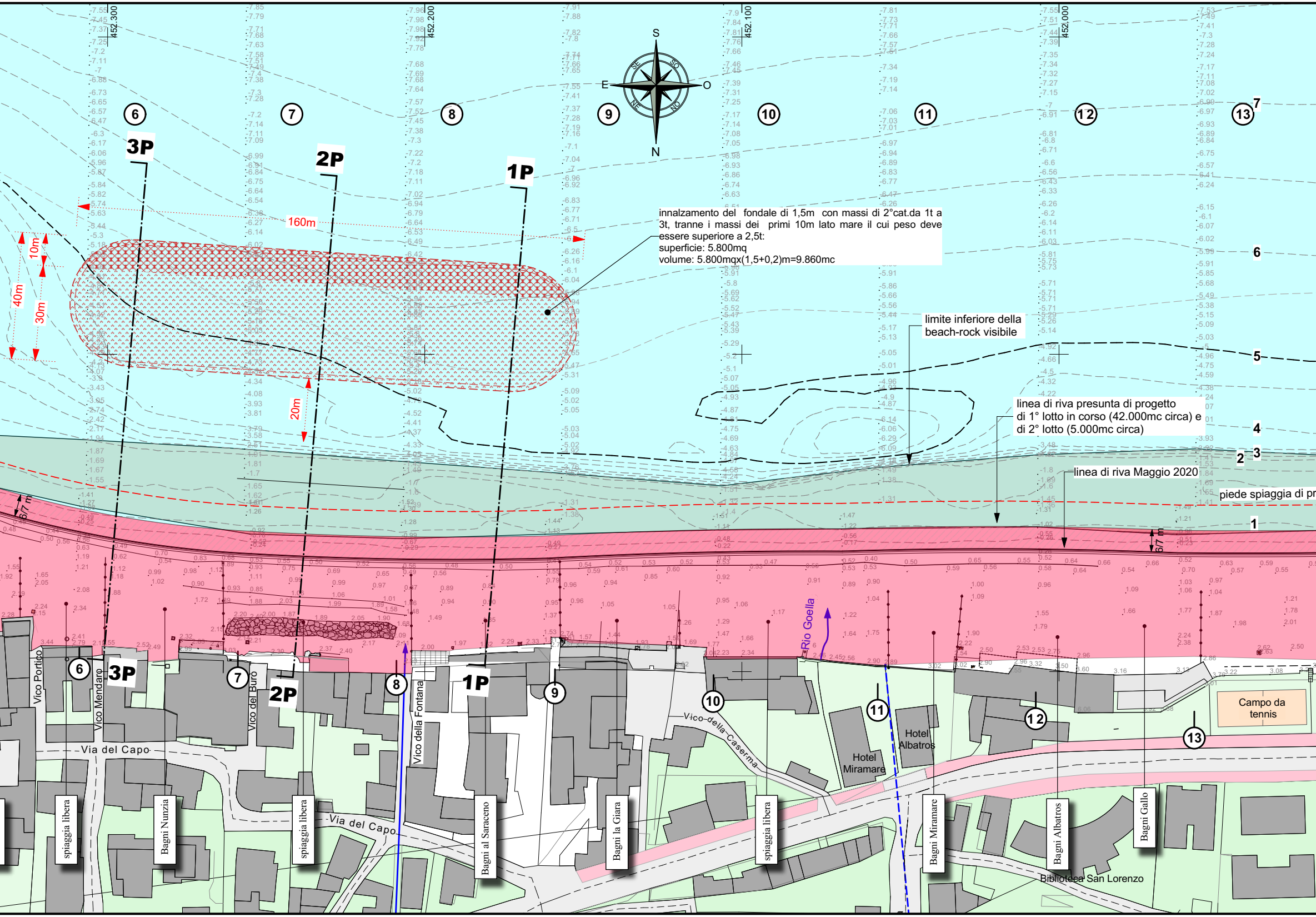

innalzamento del fondale di 1,5m con massi di 2°cat.da 1t a 3t, tranne i massi dei primi 10m lato mare il cui peso deve essere superiore a 2,5t:
superficie: 5.800mq
volume: 5.800mqx(1,5+0,2)m=9.860mc

limite inferiore della beach-rock visibile

linea di riva presunta di progetto di 1° lotto in corso (42.000mc circa) e di 2° lotto (5.000mc circa)

linea di riva Maggio 2020

452.300
452.200
452.100
452.000
S
SE
SO
E
O
NE
NO
N
6
7
8
9
10
11
12
13
3P
2P
1P
160m
10m
40m
30m
20m
6/7 m
piede spiaggia di pr
1
2
3
4
5
6
7
Rio Goella
Vico Portico
Vico Mendaro
Vico del Buro
Vico della Fontana
Via del Capo
Vico della Caserma
Hotel Miramare
Hotel Albatros
Campo da tennis
Biblioteca San Lorenzo
spiaggia libera
Bagni Nunzia
spiaggia libera
Bagni al Saraceno
Bagni la Giara
spiaggia libera
Bagni Miramare
Bagni Albatros
Bagni Gallo


451.900
451.800
451.700
451.600
14
15
16
17
18
19
20
ogetto
piede spiaggia di progetto
6/7 m
Ristorante "La Caravella"
giardini pubblici
accesso pedonale
accesso carraio
P.zza della Sole
Vico delle S
spiaggia comunale
Bagni Nettuno
Nazionale stabilimento balneoterapeutico
spiaggia libera
Conchiglia d'oro
Lido Moderno
Rio Amareo

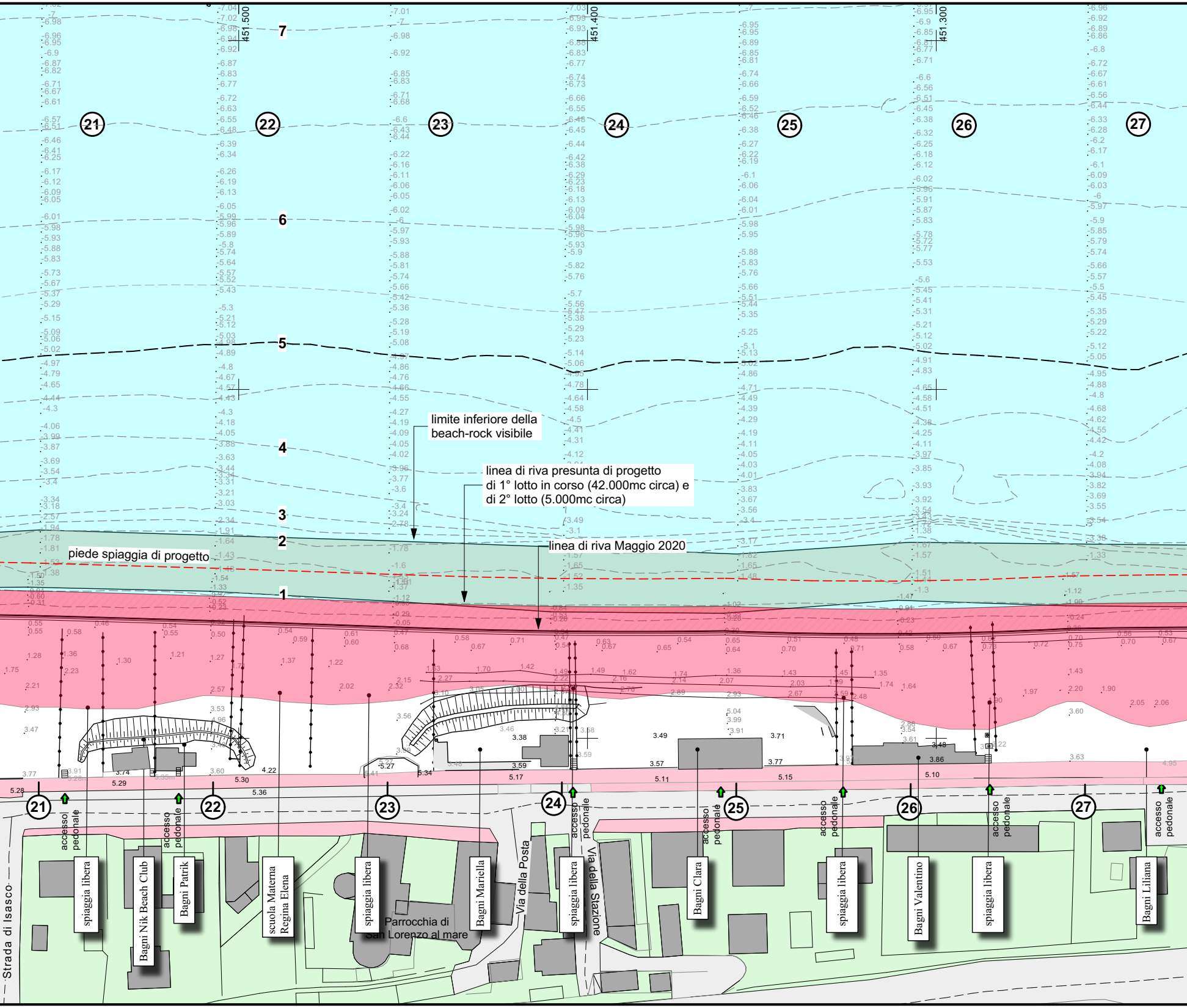
451.500
451.400
451.300
7
6
5
4
3
2
1
21
22
23
24
25
26
27
limite inferiore della beach-rock visibile
linea di riva presunta di progetto di 1° lotto in corso (42.000mc circa) e di 2° lotto (5.000mc circa)
linea di riva Maggio 2020
piede spiaggia di progetto
accesso pedonale
spiaggia libera
Bagni Nik Beach Club
Bagni Patrik
scuola Materna Regina Elena
Parrocchia di San Lorenzo al mare
Bagni Mariella
Via della Posta
Via della Stazione
Bagni Clara
Bagni Valentino
Bagni Liliana
Strada di Isasco

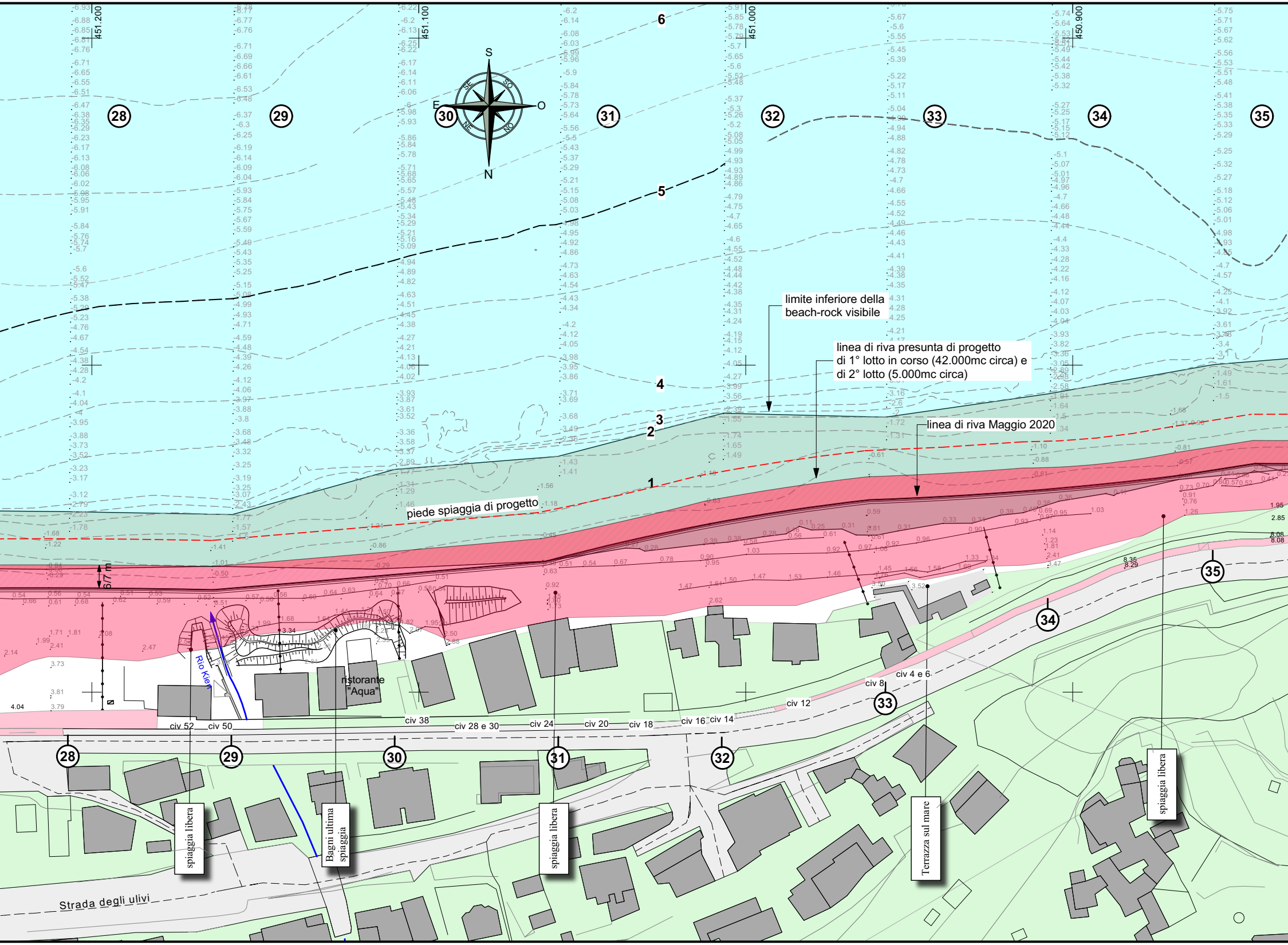
451.200
451.100
451.000
450.900
S
SE
SO
E
O
NE
NO
N
28
29
30
31
32
33
34
35
6
5
4
3
2
1
limite inferiore della beach-rock visibile
linea di riva presunta di progetto di 1° lotto in corso (42.000mc circa) e di 2° lotto (5.000mc circa)
linea di riva Maggio 2020
piede spiaggia di progetto
6/7 m
Rio Kien
ristorante "Aqua"
civ 52
civ 50
civ 38
civ 28 e 30
civ 24
civ 20
civ 18
civ 16
civ 14
civ 12
civ 8
civ 4 e 6
spiaggia libera
Bagni ultima spiaggia
spiaggia libera
Terrazza sul mare
spiaggia libera
Strada degli ulivi

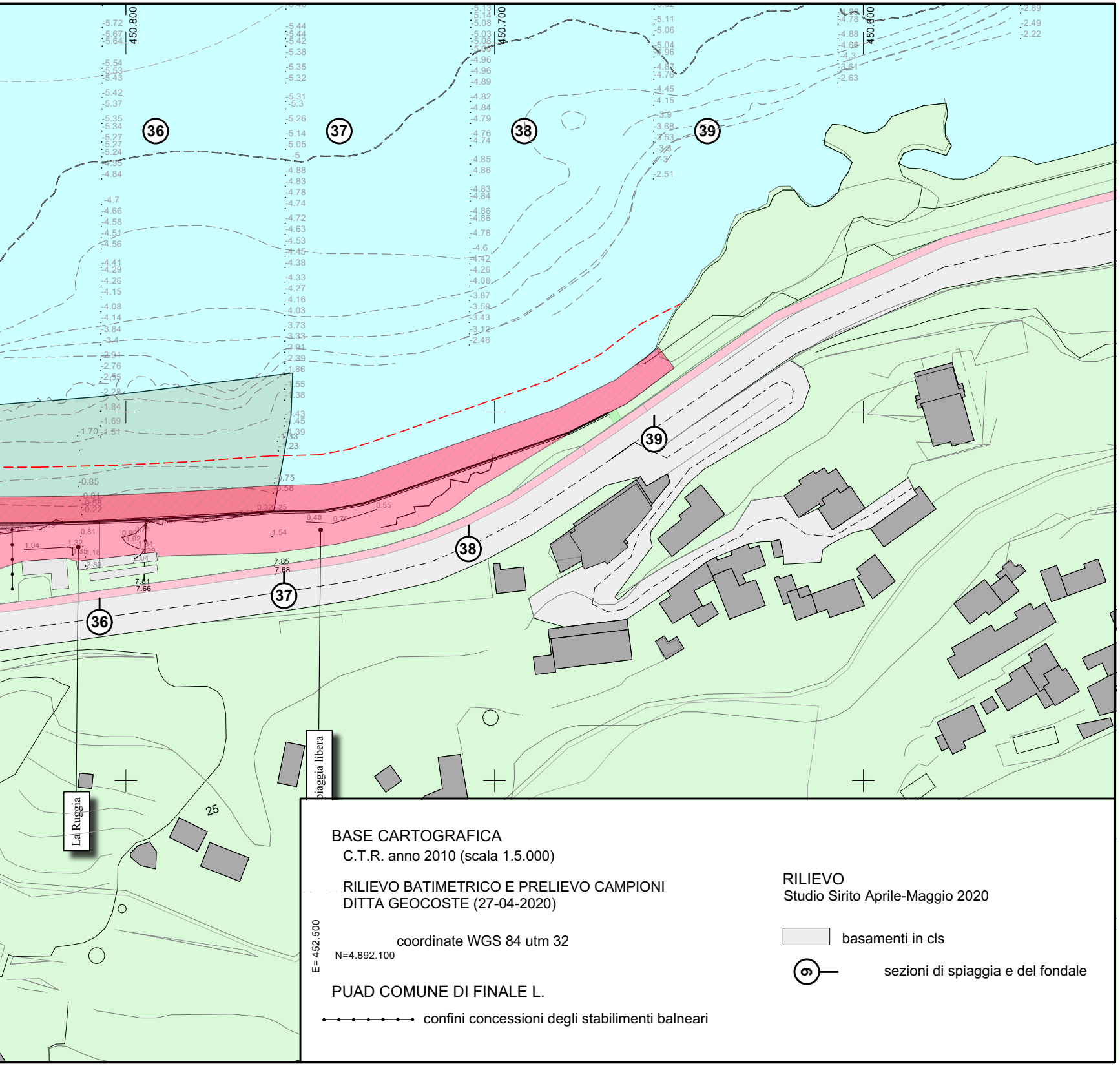
450.800
450.700
450.600
36
37
38
39
La Ruggia
spiaggia libera
25

BASE CARTOGRAFICA
C.T.R. anno 2010 (scala 1.5.000)

RILIEVO BATIMETRICO E PRELIEVO CAMPIONI
DITTA GEOCOSTE (27-04-2020)

coordinate WGS 84 utm 32
N=4.892.100
E= 452.500

PUAD COMUNE DI FINALE L.

—•—•—•— confini concessioni degli stabilimenti balneari

RILIEVO
Studio Sirito Aprile-Maggio 2020

▭ basamenti in cls

⑨— sezioni di spiaggia e del fondale