COMUNE DI FINALE LIGURE

PROGETTO DEFINITIVO DEGLI INTERVENTI DI CONTRASTO ALL'EROSIONE COSTIERA DEL LITORALE DI VARIGOTTI

2°LOTTO

STATO DI FATTO:

RAFFRONTO DELLE LINEE DI RIVA STORICHE

TAVOLA N.
10

data
Settembre 2021

scala
1 : 1.000

A	PRIMA STESURA	Settembre 2021
B		
C		
D		
E		

PROGETTO:

STUDIO SIRITO
Savona

ing. Giorgio Sirito
ing. Roberto Sirito
geom. Vittorio Sirito

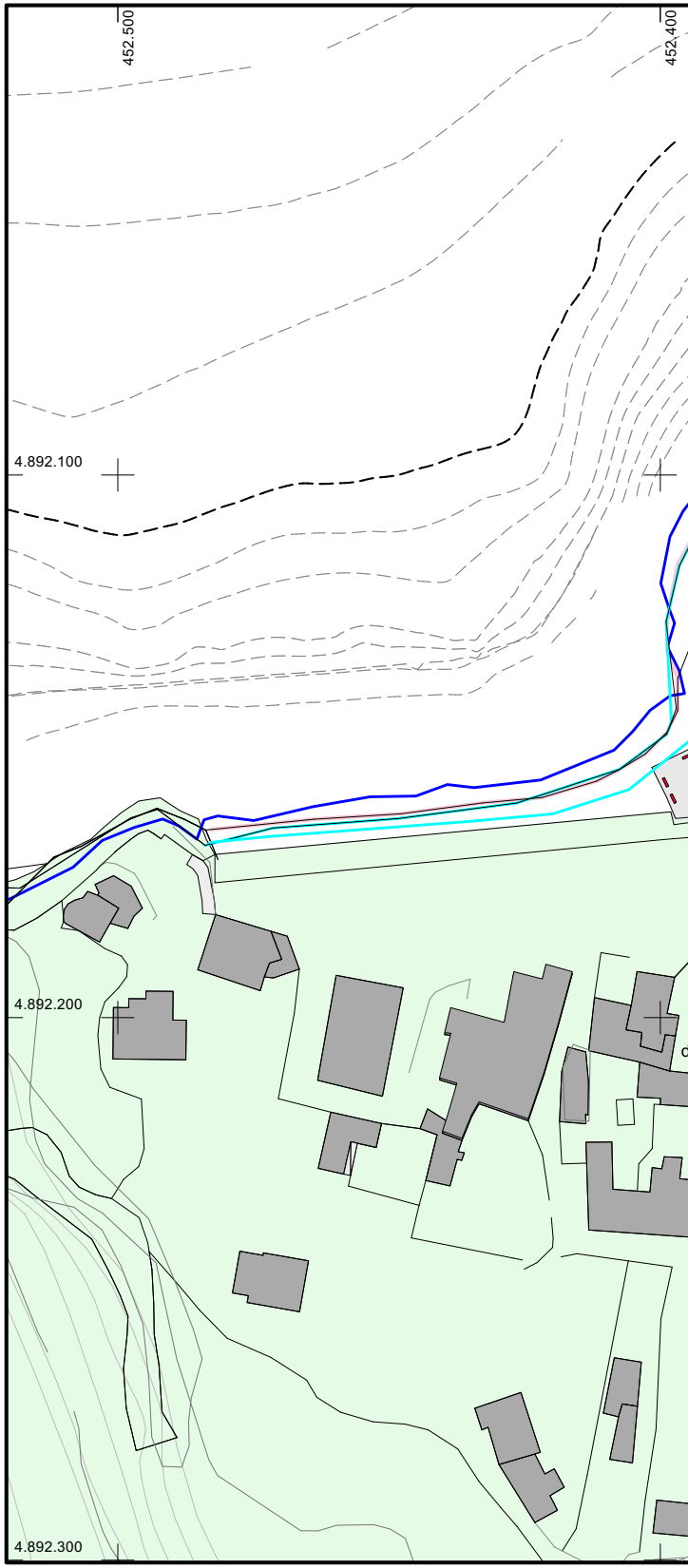
452.500
452.400
4.892.100
4.892.200
4.892.300

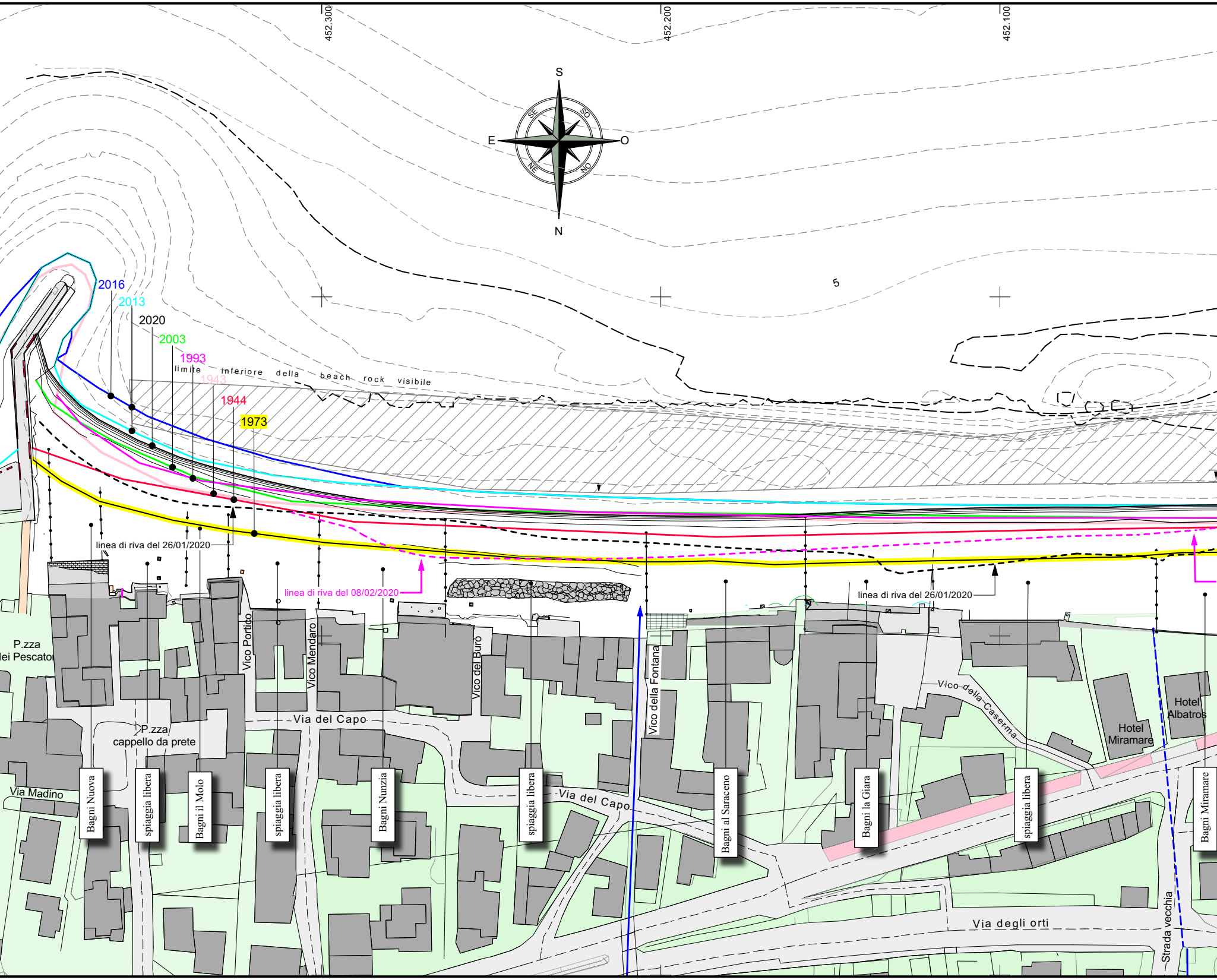
452.300
452.200
452.100
S
E
O
N
SE
SO
NE
NO
5
2016
2013
2020
2003
1993
1943
1944
1973
limite inferiore della beach rock visibile
linea di riva del 26/01/2020
linea di riva del 08/02/2020
linea di riva del 26/01/2020
P.zza dei Pescatori
P.zza cappello da prete
Via Madino
Vico Portico
Vico Mendaro
Vico del Buro
Vico della Fontana
Via del Capo
Via del Capo
Vico della Caserma
Hotel Albatros
Hotel Miramare
Via degli orti
Strada vecchia
Bagni Nuova
spiaggia libera
Bagni il Molo
spiaggia libera
Bagni Nunzia
spiaggia libera
Bagni al Saraceno
Bagni la Giara
spiaggia libera
Bagni Miramare

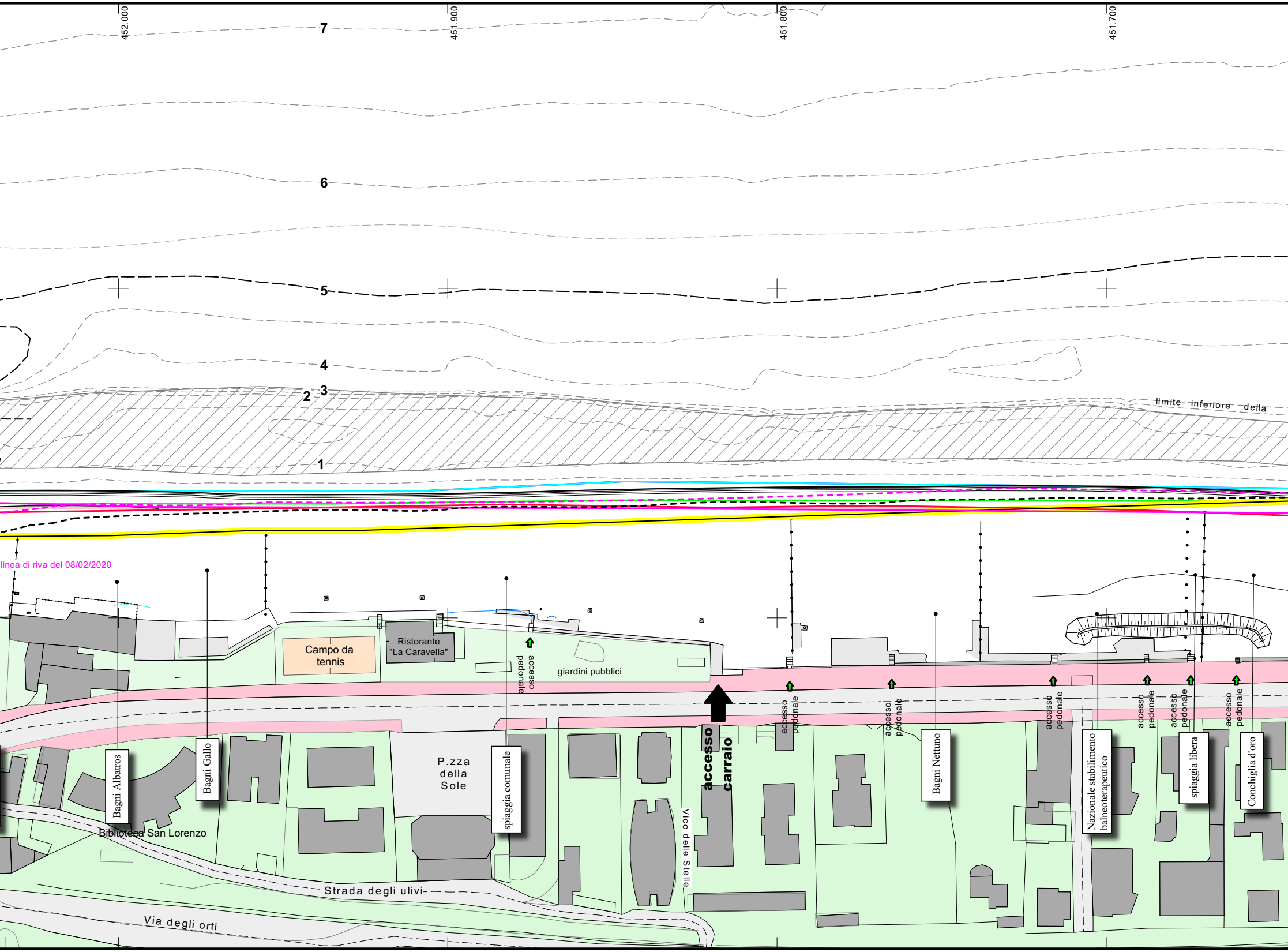
452.000
451.900
451.800
451.700
7
6
5
4
3
2
1
limite inferiore della
linea di riva del 08/02/2020
Campo da tennis
Ristorante "La Caravella"
accesso pedonale
giardini pubblici
accesso pedonale
accesso pedonale
accesso pedonale
accesso pedonale
accesso pedonale
accesso pedonale
accesso carraio
Bagni Albatros
Bagni Gallo
P.zza della Sole
spiaggia comunale
Vico delle Stelle
Bagni Nettuno
Nazionale stabilimento balneoterapeutico
spiaggia libera
Conchiglia d'oro
Biblioteca San Lorenzo
Strada degli ulivi
Via degli orti

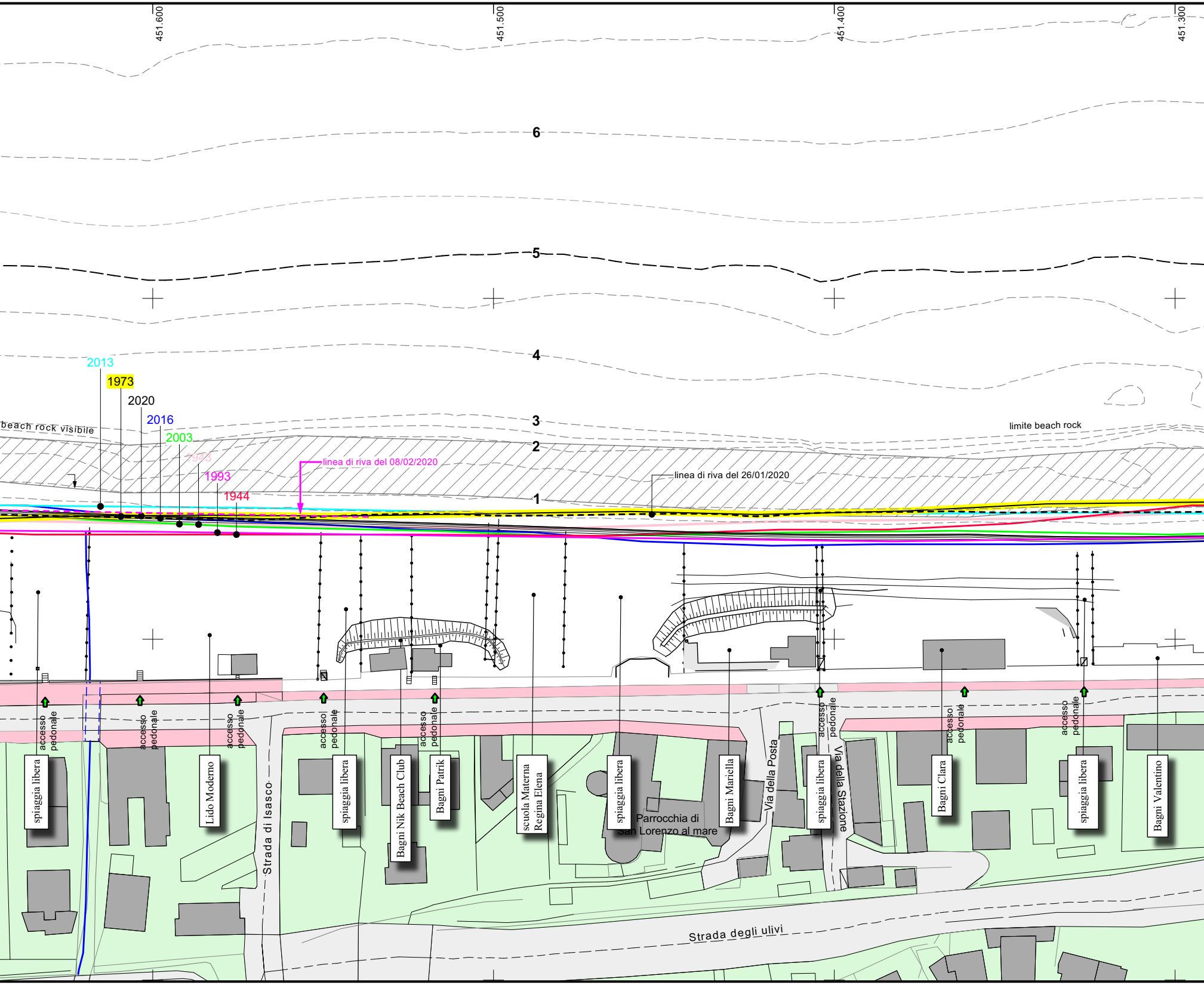
451.600
451.500
451.400
451.300
6
5
4
3
2
1
2013
1973
2020
2016
2003
1943
1993
1944
beach rock visibile
linea di riva del 08/02/2020
linea di riva del 26/01/2020
limite beach rock
accesso pedonale
accesso pedonale
accesso pedonale
accesso pedonale
accesso pedonale
accesso pedonale
accesso pedonale
accesso pedonale
spiaggia libera
Lido Moderno
Strada di Isasco
spiaggia libera
Bagni Nik Beach Club
Bagni Patrik
scuola Materna Regina Elena
spiaggia libera
Parrocchia di San Lorenzo al mare
Bagni Mariella
Via della Posta
spiaggia libera
Via della Stazione
Bagni Clara
spiaggia libera
Bagni Valentino
Strada degli ulivi

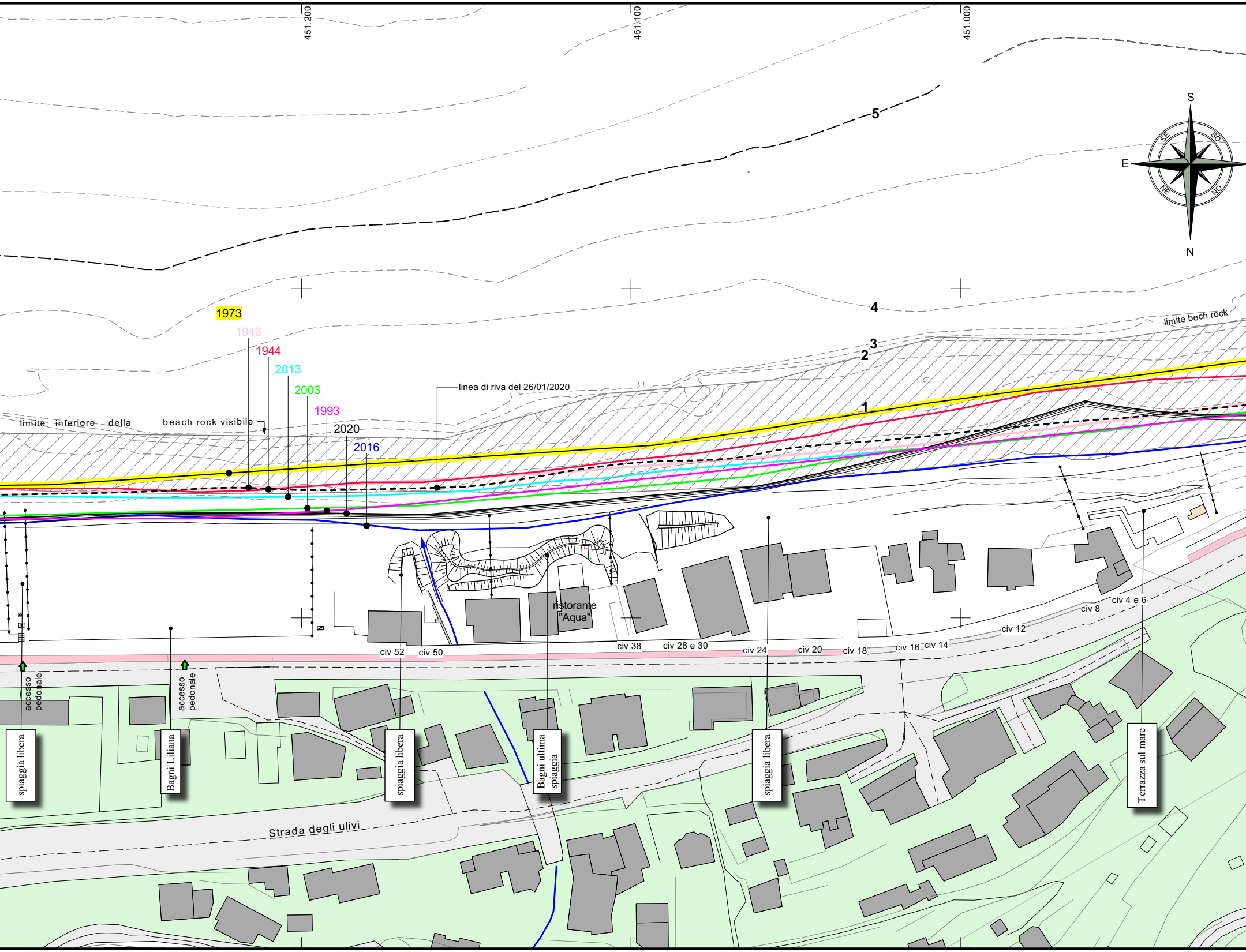
451.200
451.100
451.000
S
SE
SO
E
NE
NO
N
5
4
limite bech rock
3
2
1
1973
1943
1944
2013
2003
1993
2020
2016
linea di riva del 26/01/2020
limite inferiore della beach rock visibile
ristorante "Aqua"
civ 52
civ 50
civ 38
civ 28 e 30
civ 24
civ 20
civ 18
civ 16
civ 14
civ 12
civ 8
civ 4 e 6
accesso pedonale
accesso pedonale
spiaggia libera
Bagni Liliana
spiaggia libera
Bagni ultima spiaggia
spiaggia libera
Terrazza sul mare
Strada degli ulivi

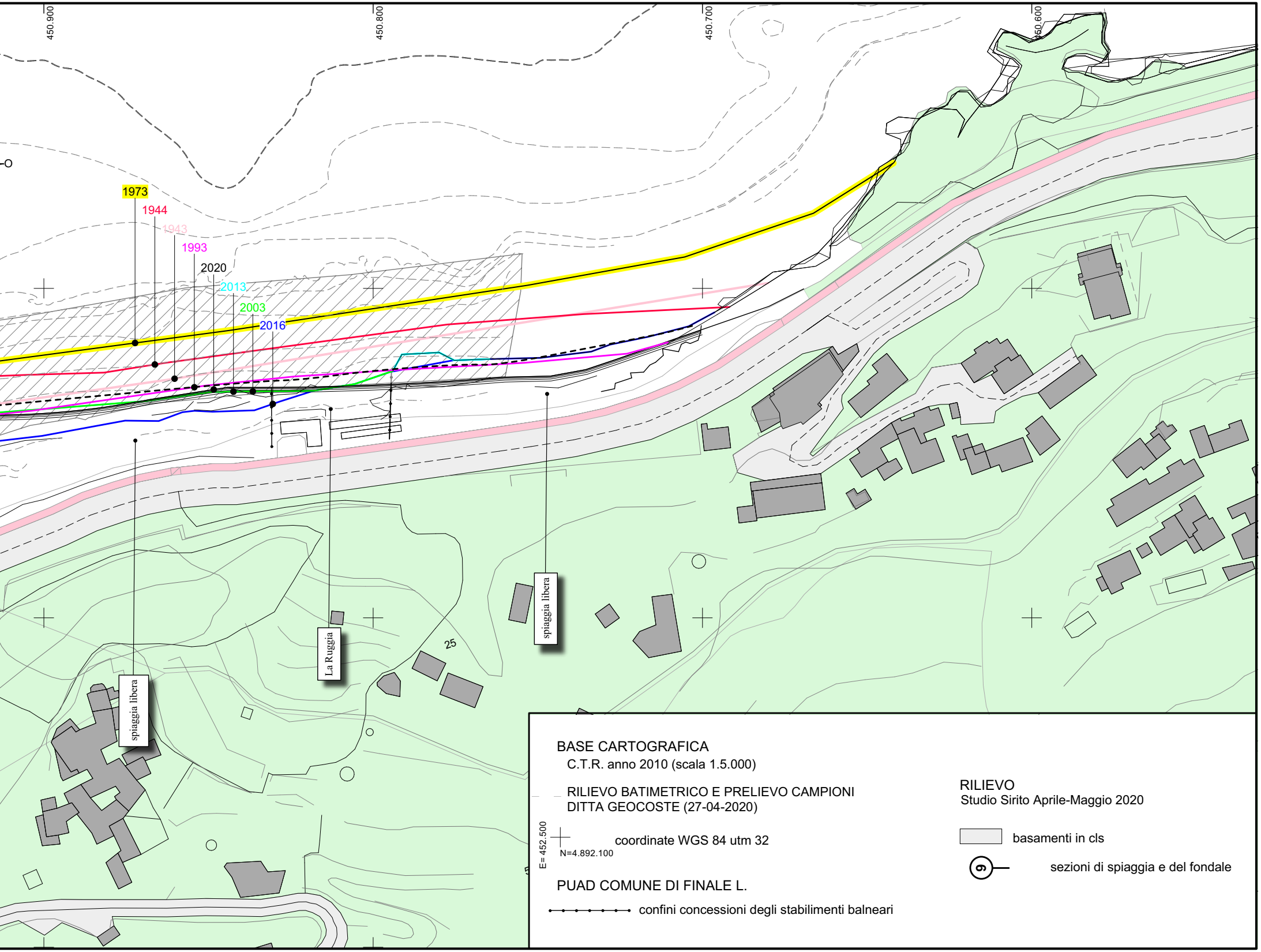
450.900
450.800
450.700
450.600
O
1973
1944
1943
1993
2020
2013
2003
2016
spiaggia libera
La Ruggia
25
spiaggia libera
spiaggia libera
E= 452.500
N=4.892.100

BASE CARTOGRAFICA

C.T.R. anno 2010 (scala 1.5.000)

RILIEVO BATIMETRICO E PRELIEVO CAMPIONI
DITTA GEOCOSTE (27-04-2020)

coordinate WGS 84 utm 32

PUAD COMUNE DI FINALE L.

•–•–•–•–• confini concessioni degli stabilimenti balneari

RILIEVO
Studio Sirito Aprile-Maggio 2020

▭ basamenti in cls

⑥— sezioni di spiaggia e del fondale