COMUNE DI BORDIGHERA

REGIONE LIGURIA

PROGETTO DI FATTIBILITA' TECNICA ED ECONOMICA DI AGGIORNAMENTO E COMPLETAMENTO

del "progetto preliminare Regione Liguria luglio 2001
per la difesa e ripascimento delle spiagge
tra capo Mortola e capo Sant'Ampelio"

STRALCIO PER IL LITORALE DI BORDIGHERA

PARTE PRIMA CONOSCITIVA

- UNITÀ FISIOGRAFICA
- PARAGGIO
- PLANIMETRIA DI INSIEME DA PUNTA MIGLIARESE AL FIUME ROIA E BATIMETRICHE AL LARGO

TAVOLA N.
3

data
Agosto 2019

scala
1 : 25.000
1 : 5.000

A	PRIMA STESURA	Luglio 2019
B	SECONDA STESURA	Agosto 2019
C		
D		

PROGETTO:

STUDIO SIRITO
Savona

ing. Giorgio Sirito
ing. Roberto Sirito
geom. Vittorio Sirito

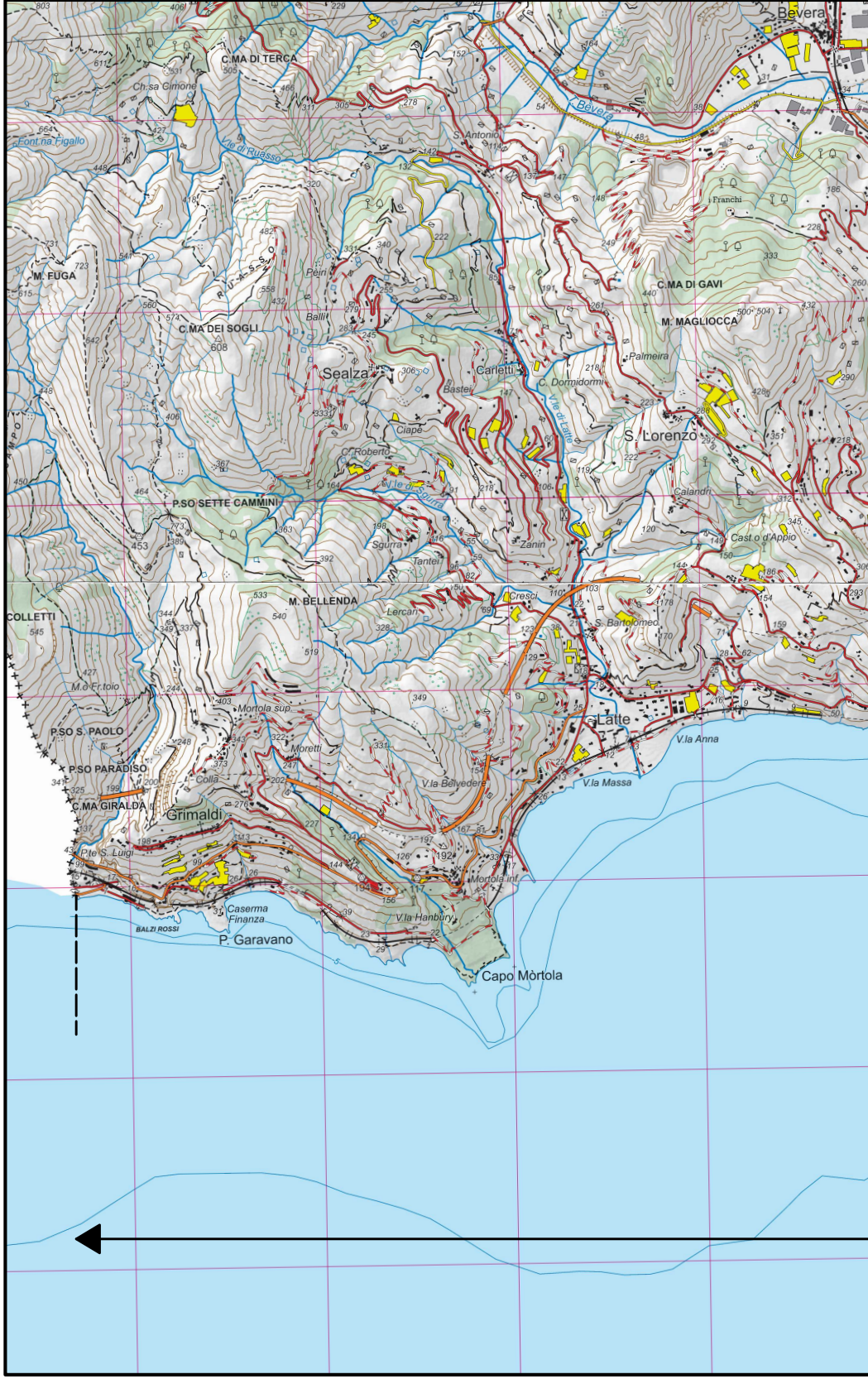
Bevera
C.MA DI TERCA
Ch.sa Cimone
Font.na Figallo
V.le di Ruasso
S. Antonio
Beverа
Franchi
M. FUGA
C.MA DEI SOGLI
608
Peiri
Balli
Sealza
Carletti
Bastei
C. Dormidormi
C.MA DI GAVI
M. MAGLIOCCA
Palmeira
S. Lorenzo
Ciape
C. Roberto
V.le di Sgurra
Calandri
Cast.o d'Appio
P.SO SETTE CAMMINI
Sgurra
Tantei
Zanin
COLLETTI
M. BELLENDA
Lercari
Cresci
S. Bartolomeo
M.o Fr.toio
Mortola sup.
Moretti
Latte
V.la Anna
P.SO S. PAOLO
P.SO PARADISO
Colla
V.la Belvedere
V.la Massa
C.MA GIRALDA
Grimaldi
P.te S. Luigi
Caserma Finanza
BALZI ROSSI
P. Garavano
V.la Hanbury
Mortola inf.
Capo Mòrtola

UNITA' FISIOGRAFICA - PARAGGIO
1 : 25.000

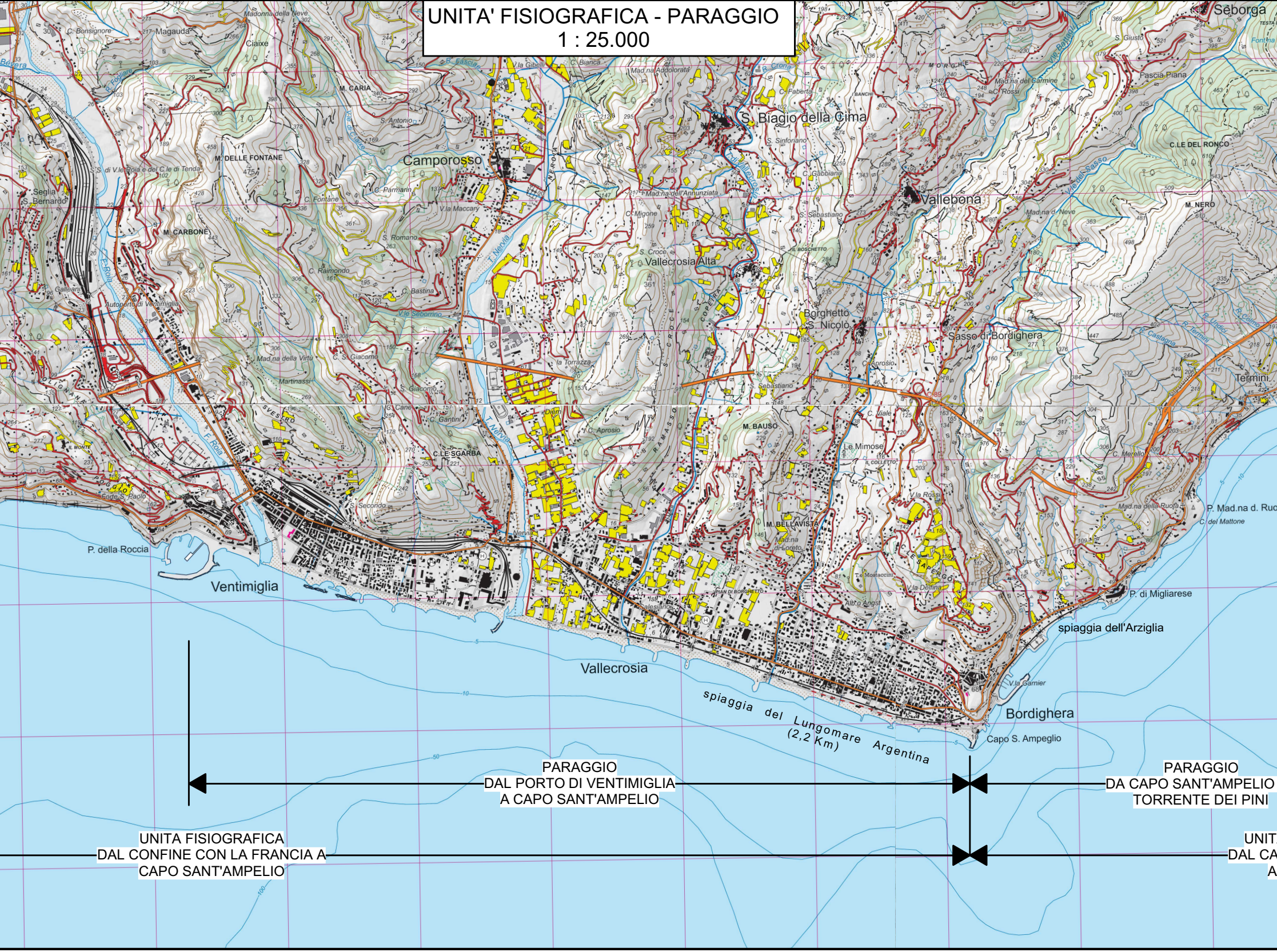
Seborga
Camporosso
S. Biagio della Cima
Vallebona
Vallecrosia Alta
Borghetto S. Nicolò
Sasso di Bordighera
Termini
M. DELLE FONTANE
M. CARBONE
M. CARIA
M. BAUSO
M. BELLAVISTA
M. NERO
C.LE DEL RONCO
C.LE SCARBA
T. Nervia
F. Roia
P. della Roccia
Ventimiglia
Vallecrosia
Bordighera
Capo S. Ampeglio
P. di Migliarese
P. Mad.na d. Ruo
spiaggia dell'Arziglia
spiaggia del Lungomare Argentina (2,2 Km)
PARAGGIO
DAL PORTO DI VENTIMIGLIA
A CAPO SANT'AMPELIO
PARAGGIO
DA CAPO SANT'AMPELIO
TORRENTE DEI PINI
UNITA FISIOGRAFICA
DAL CONFINE CON LA FRANCIA A
CAPO SANT'AMPELIO
UNIT
DAL CA
A

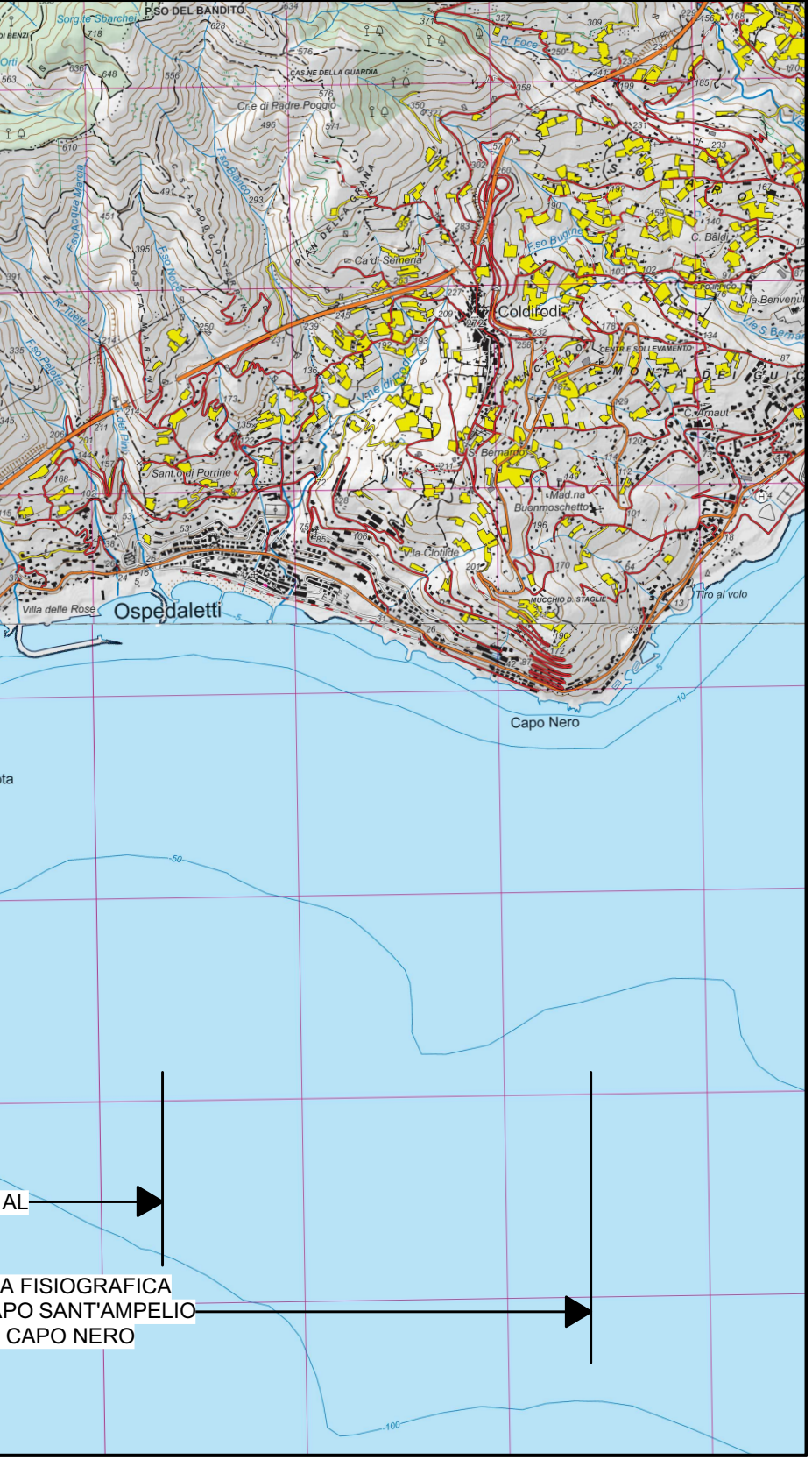
P.SO DEL BANDITO
Sorg.te Sbarchei
CAS.NE DELLA GUARDIA
Cr.e di Padre Poggio
R. Foce
PIAN DELLA GRANA
Ca di Semeria
F.so Bugni
C. Baldi
Coldirodi
CENTRE SOLLEVAMENTO
MONTE DE
C. Arnaut
Bernardo
Mad.na Buonmoschetto
V.la Clotilde
Sant.o di Porrine
MUCCHIO D. STAGLIE
Tiro al volo
Villa delle Rose
Ospedaletti
Capo Nero
-10
-50
-100

AL

A FISIOGRAFICA
APO SANT'AMPELIO
CAPO NERO

PLANIMETRIA DA PUNTA

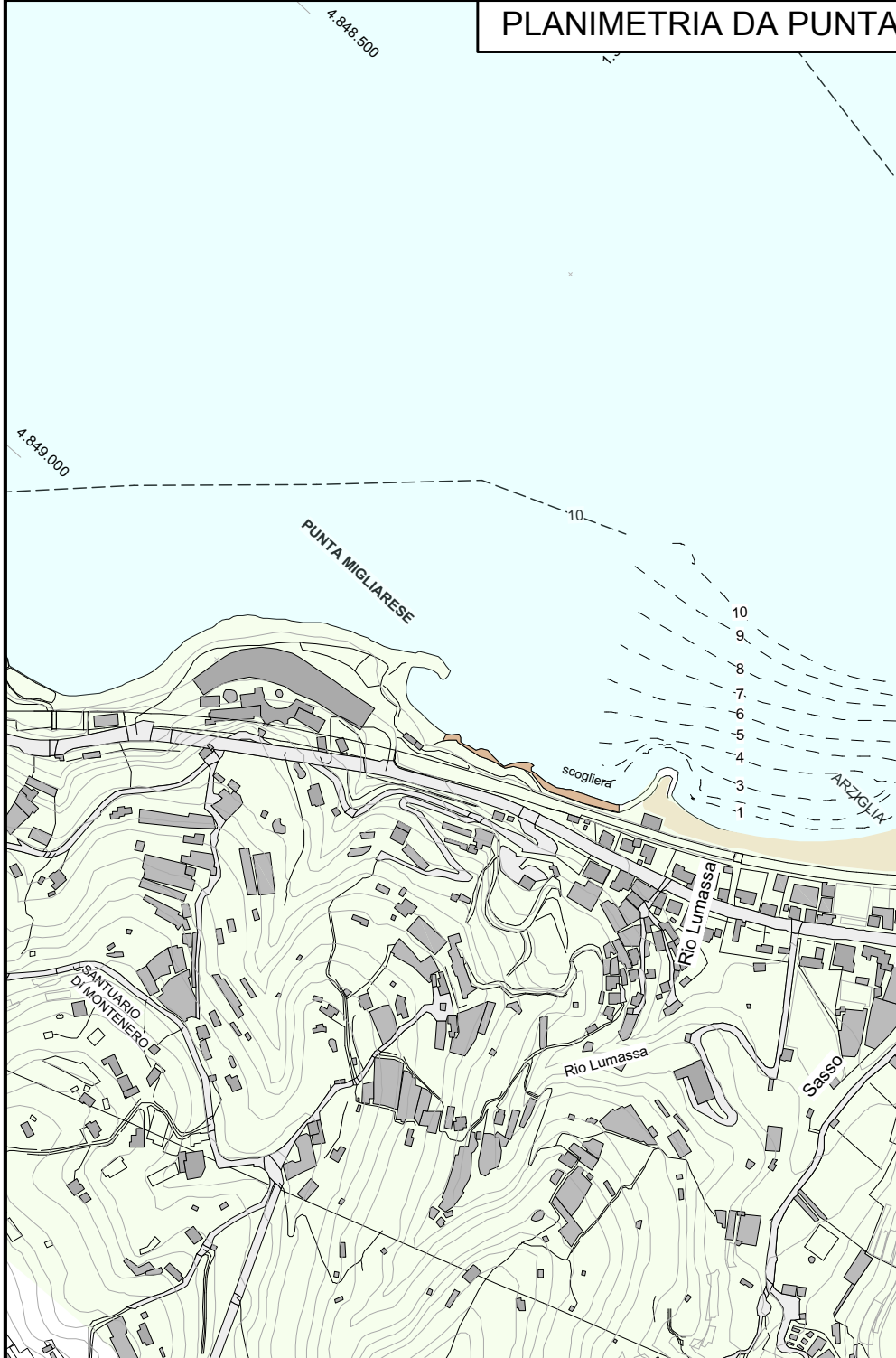
4.848.500
4.849.000
PUNTA MIGLIARESE
10
9
8
7
6
5
4
3
1
scogliera
ARZIGLIA
Rio Lumassa
Rio Lumassa
SANTUARIO DI MONTENERO
Sasso
orrente

- BASE CARTOGRAFICA C.T.R. ANNO 2010 (SC. 1.5.000)
- ISOBATE ISTITUTO IDROGRAFICO DELLA MARINA AL LARGO
- ISOBATE SOTTOCOSTA: 27-02-2019

A MIGLIARESE A CAPO SANT'AMPELIO - 1 : 5.000

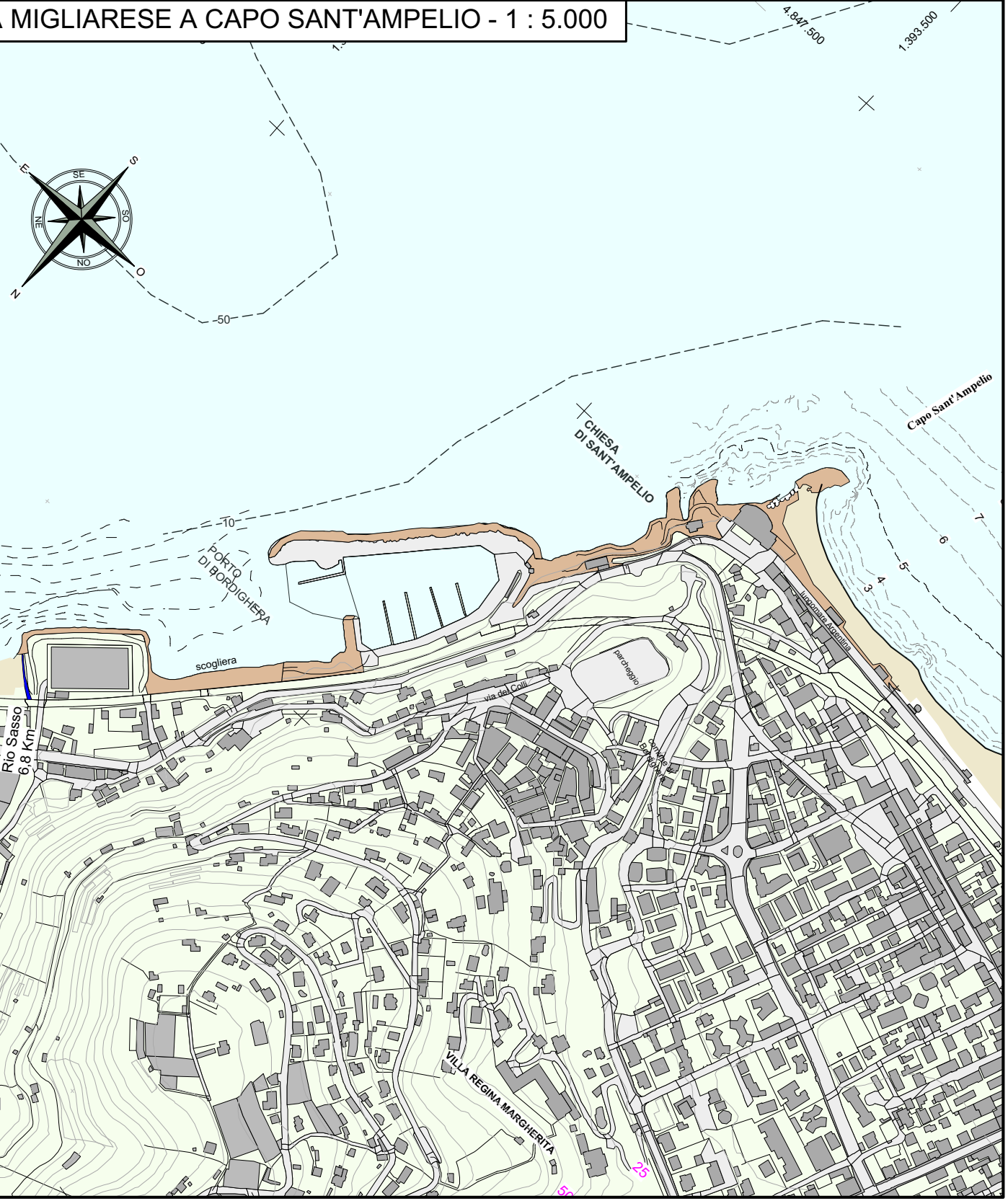
4.847.500
1.393.500
SE
SO
O
NO
N
NE
E
S
-50
-10
CHIESA
DI SANT'AMPELIO
Capo Sant'Ampelio
PORTO
DI BORDIGHERA
scogliera
7
6
5
4
3
lungomare Argentina
parcheggio
via dei Colli
comune di Bordighera
Rio Sasso
6,8 Km
VILLA REGINA MARGHERITA
25
50

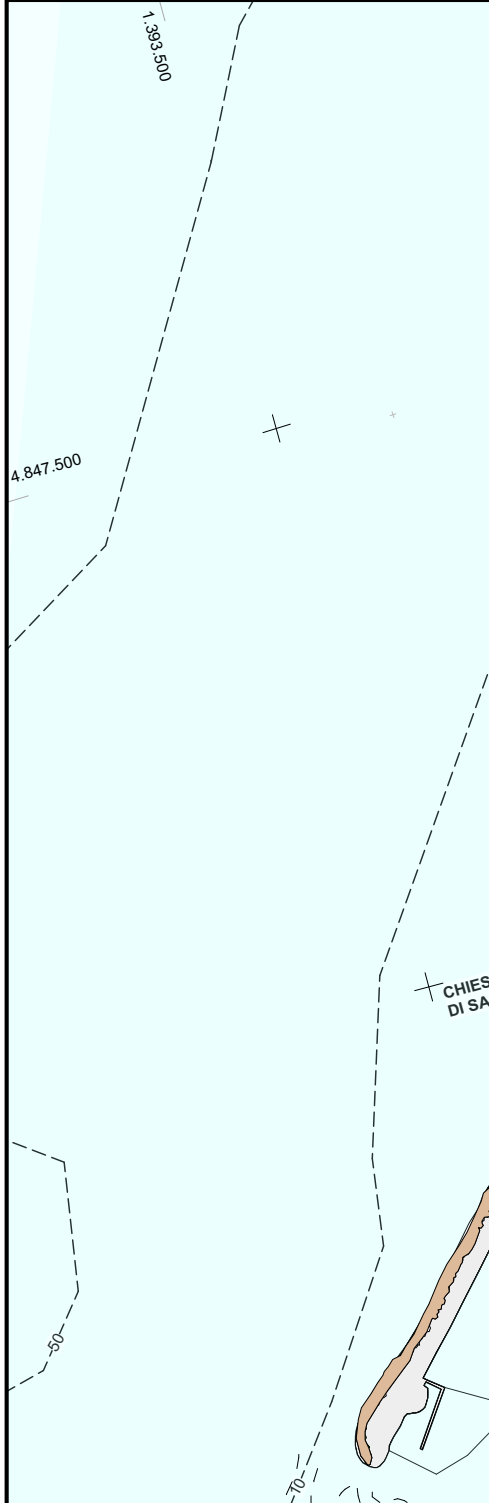
1.393.500
4.847.500
CHIES
DI SA
-50
-10
scogliera

- BASE CARTOGRAFICA C.T.R.
 ANNO 2010 (SC. 1.5.000)
- ISOBATE ISTITUTO IDROGRAFICO
 DELLA MARINA AL LARGO
- ISOBATE SOTTOCOSTA: 27-02-2019

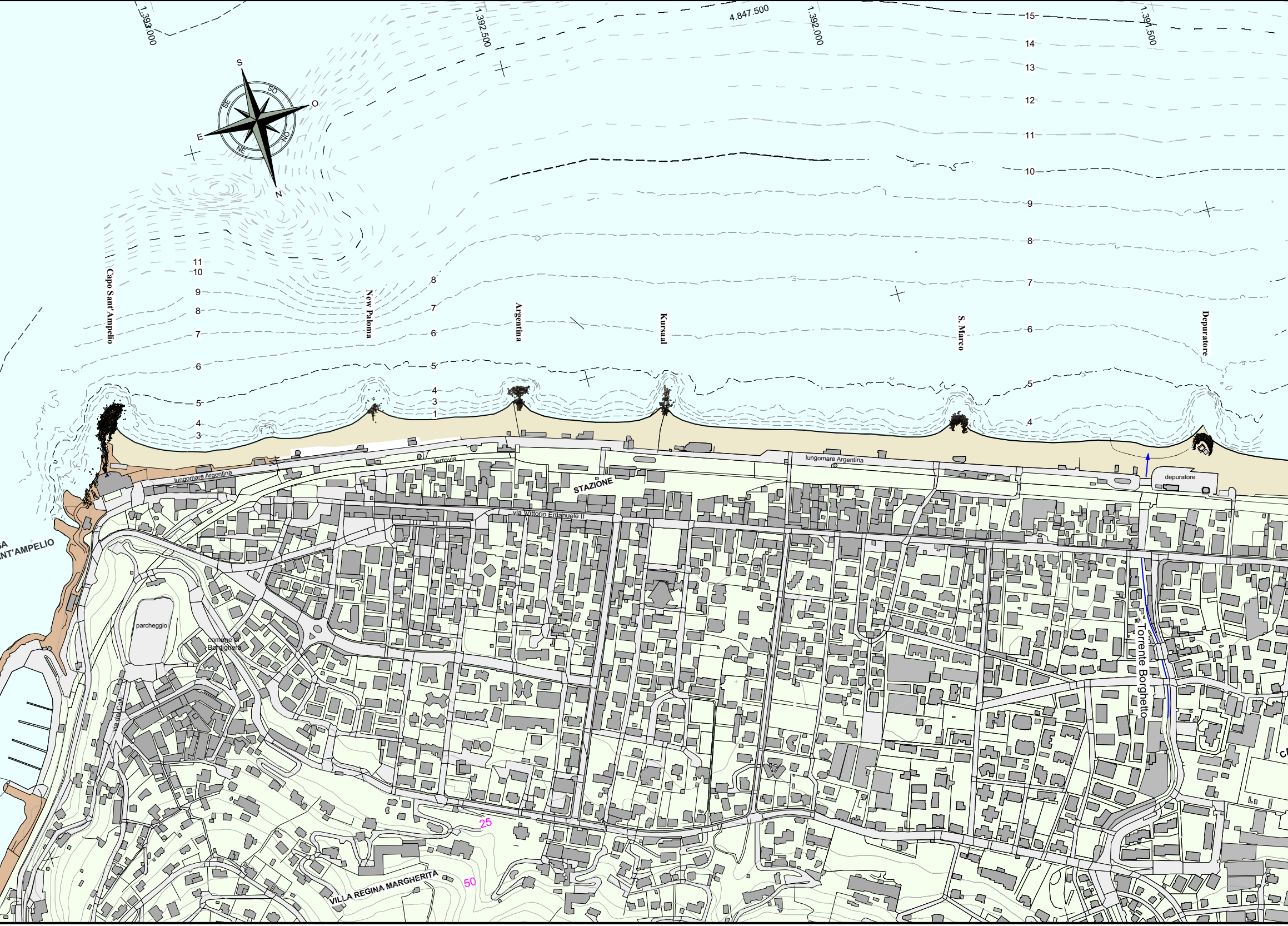
1.393.000
1.392.500
4.847.500
1.392.000
1.391.500
15
14
13
12
11
10
9
8
7
6
5
4
3
1
S
SO
O
NO
N
NE
E
SE
Capo Sant'Ampelio
New Paloma
Argentina
Kursaal
S. Marco
Depuratore
lungomare Argentina
ferrovia
STAZIONE
via Vittorio Emanuele II
lungomare Argentina
depuratore
SA
NT'AMPELIO
parcheggio
comune di Bordighera
via dei Colli
Torrente Borghetto
25
50
VILLA REGINA MARGHERITA

PLANIMETRIA DA CAPO SANT'AMPELIO AL FIUME ROIA - 1 : 5.000

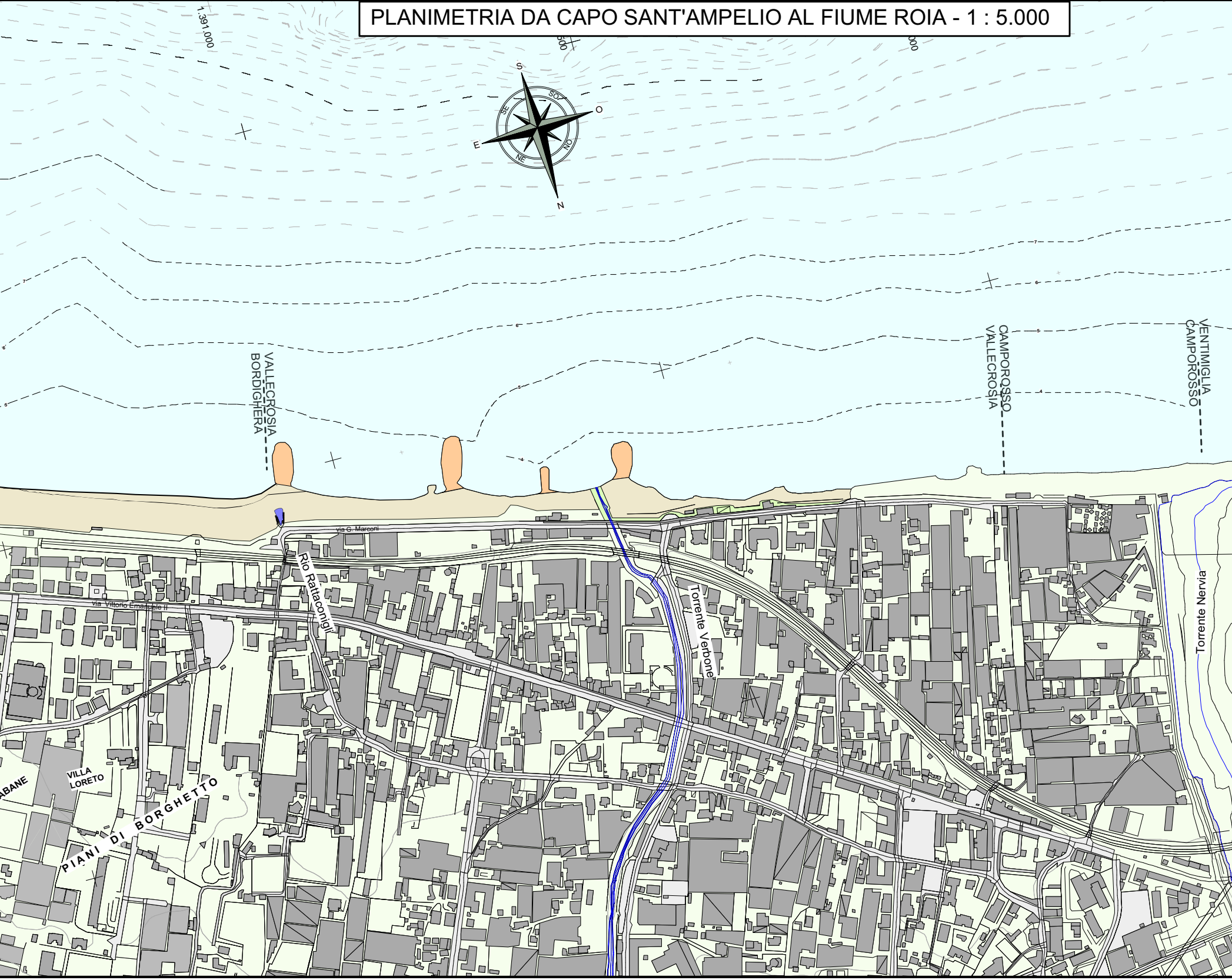
1.391.000
S
SO
O
NO
N
NE
E
SE
VALLECROSIA
BORDIGHERA
CAMPOROSSO
VALLECROSIA
VENTIMIGLIA
CAMPOROSSO
via G. Marconi
Rio Rattaconigli
via Vittorio Emanuele II
Torrente Verbone
Torrente Nervia
VILLA
LORETO
PIANI DI BORGHETTO

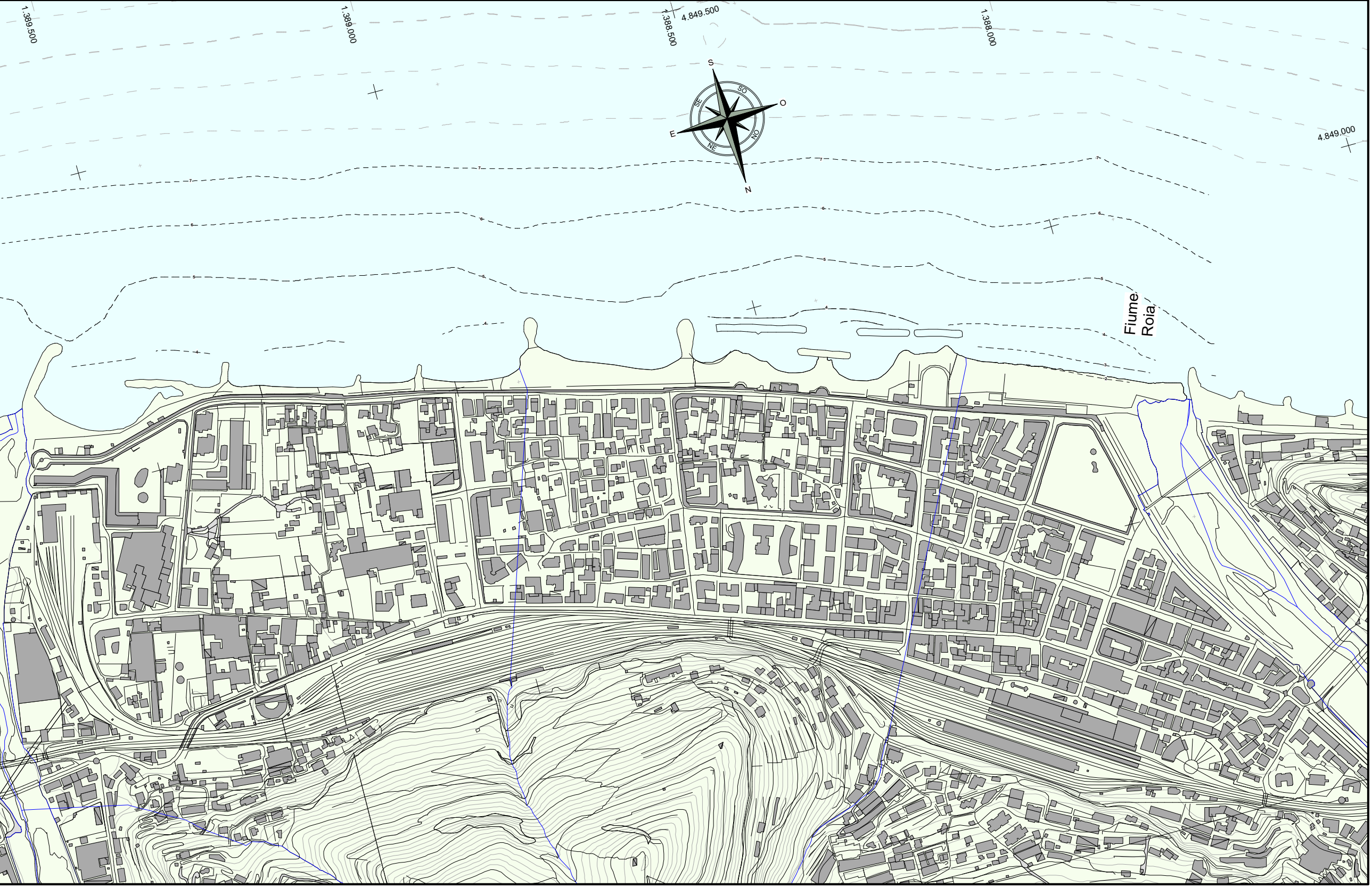
1.389.500
1.389.000
1.388.500
4.849.500
1.388.000
S
SO
O
SE
E
NE
NO
N
4.849.000
Fiume
Roia