COMUNE DI CELLE LIGURE

ASSOCIAZIONI BAGNI MARINI
DI CELLE LIGURE

PROGETTO DI FATTIBILITA' TECNICA ED ECONOMICA PER LA DIFESA DELL'ABITATO, DELLE SPIAGGE E DELLE ATTIVITA' PRODUTTIVE CONNESSE

PARTE PRIMA CONOSCITIVA

STATO DI FATTO:

RAFFRONTO DELLE LINEE DI RIVA STORICHE DEL LITORALE DELLA NATTA E DELLA SPIAGGIA DEI PIANI DI CELLE

TAVOLA N.
6

data
Febbraio 2019

scala
1:1.000

A	PRIMA STESURA	Ottobre 2018
B		
C		
D		
E		

STUDIO SIRITO
Savona

ing. Giorgio Sirito
ing. Roberto Sirito
geom. Vittorio Sirito

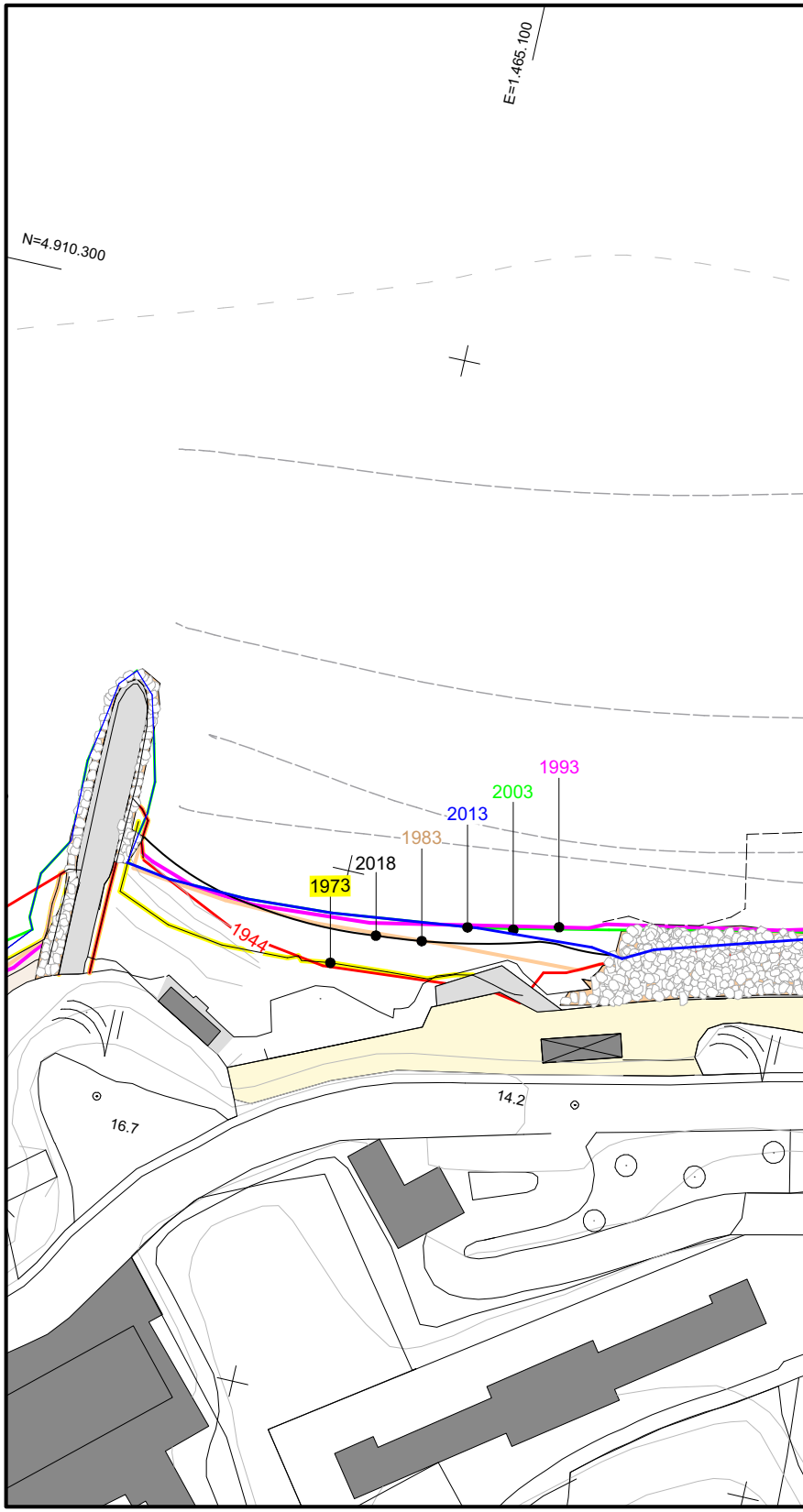
E=1.465.100
N=4.910.300
1993
2003
2013
1983
2018
1973
1944
14.2
16.7

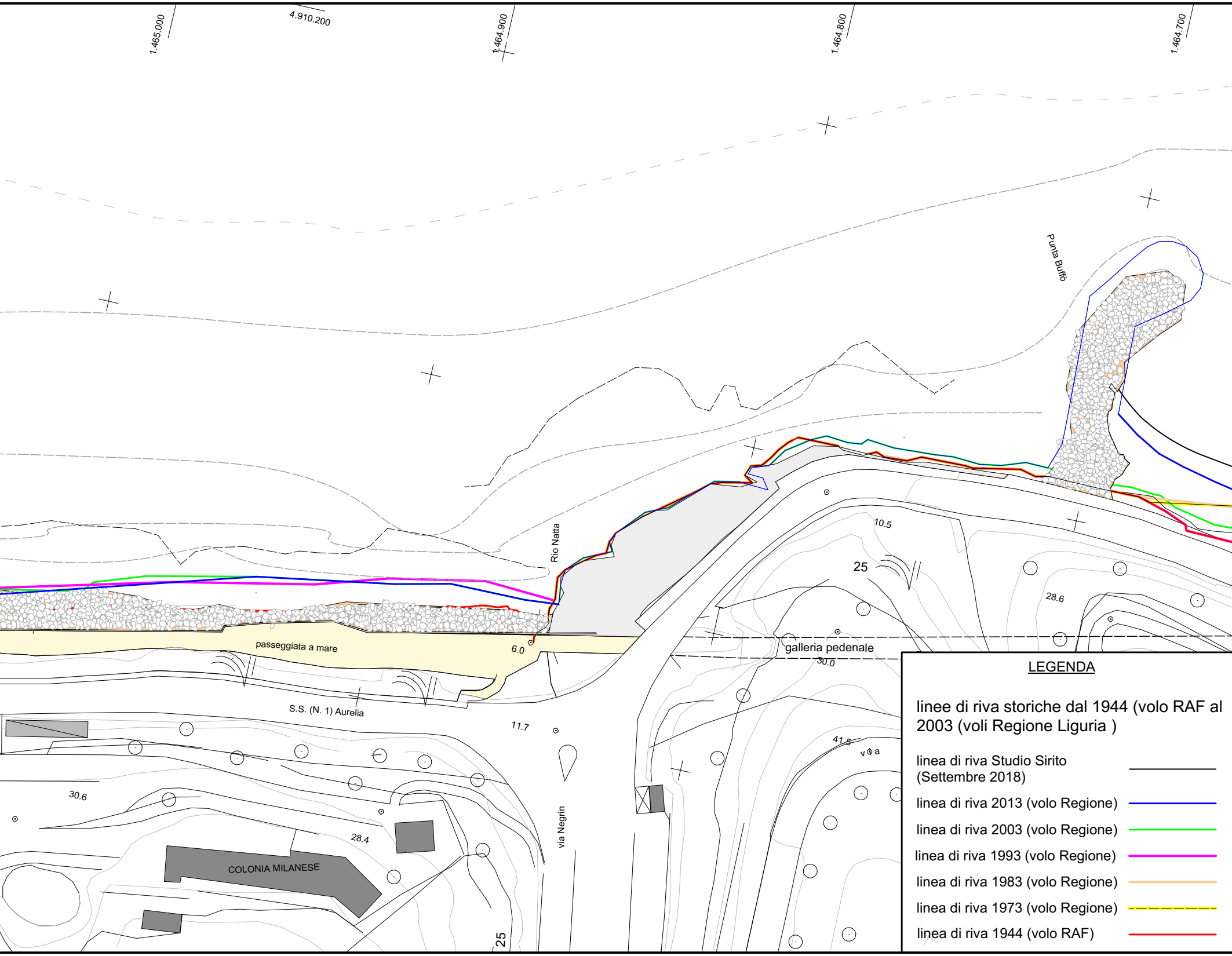
1.465.000
4.910.200
1.464.900
1.464.800
1.464.700
Punta Buffò
Rio Natta
passeggiata a mare
6.0
galleria pedenale
30.0
10.5
25
28.6
S.S. (N. 1) Aurelia
11.7
41.5
via
via Negrin
30.6
28.4
COLONIA MILANESE
25

LEGENDA

linee di riva storiche dal 1944 (volo RAF al 2003 (voli Regione Liguria)

linea di riva Studio Sirito (Settembre 2018) —
linea di riva 2013 (volo Regione) —
linea di riva 2003 (volo Regione) —
linea di riva 1993 (volo Regione) —
linea di riva 1983 (volo Regione) —
linea di riva 1973 (volo Regione) - - -
linea di riva 1944 (volo RAF) —

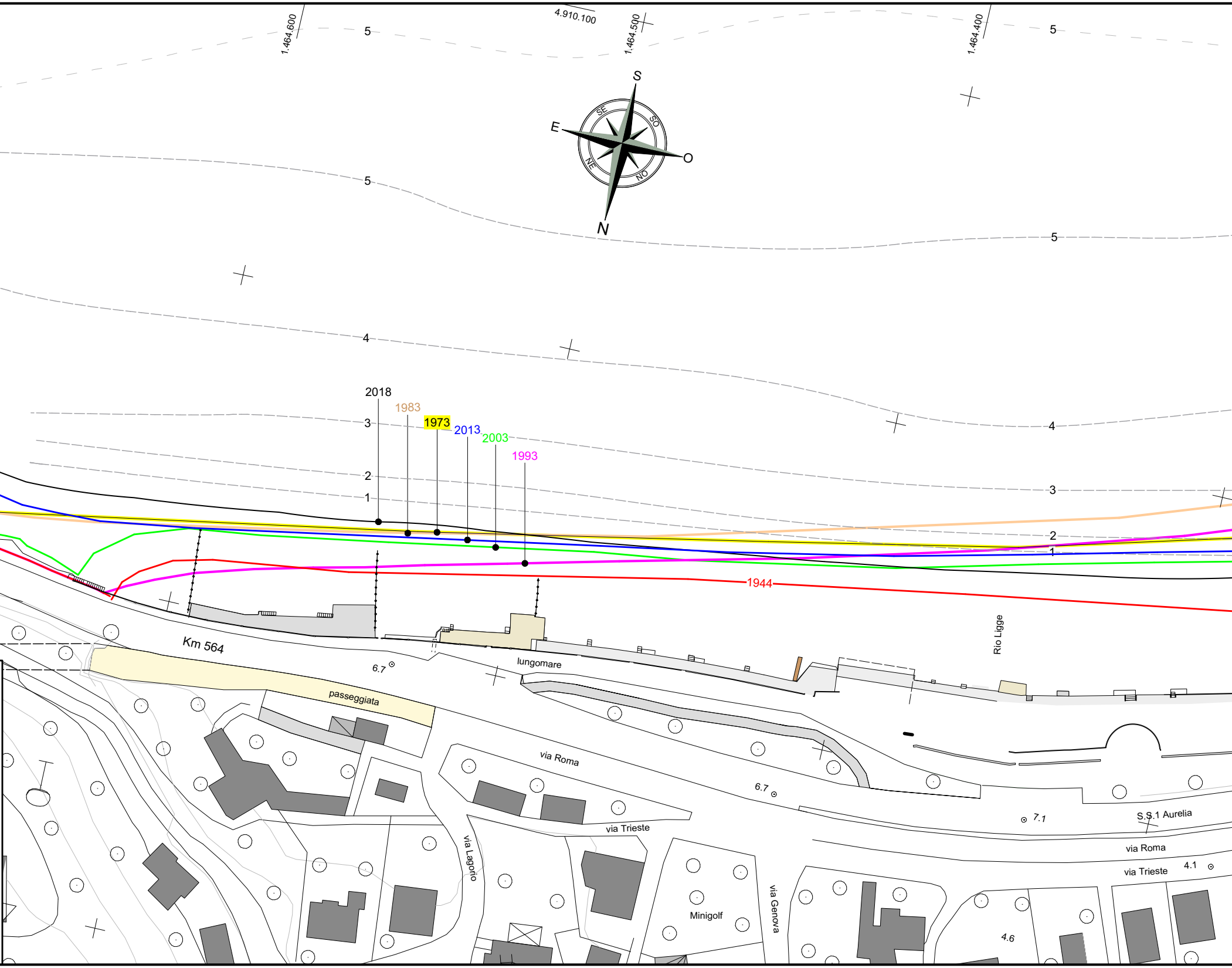

1.464.600
4.910.100
1.464.500
1.464.400
5
5
5
5
4
4
3
3
2
2
1
1
S
E
O
N
SE
SO
NE
NO
2018
1983
1973
2013
2003
1993
1944
Rio Ligge
Km 564
6.7
lungomare
passeggiata
via Roma
6.7
7.1
S.S.1 Aurelia
via Trieste
via Roma
via Trieste
4.1
via Lagorio
via Genova
Minigolf
4.6

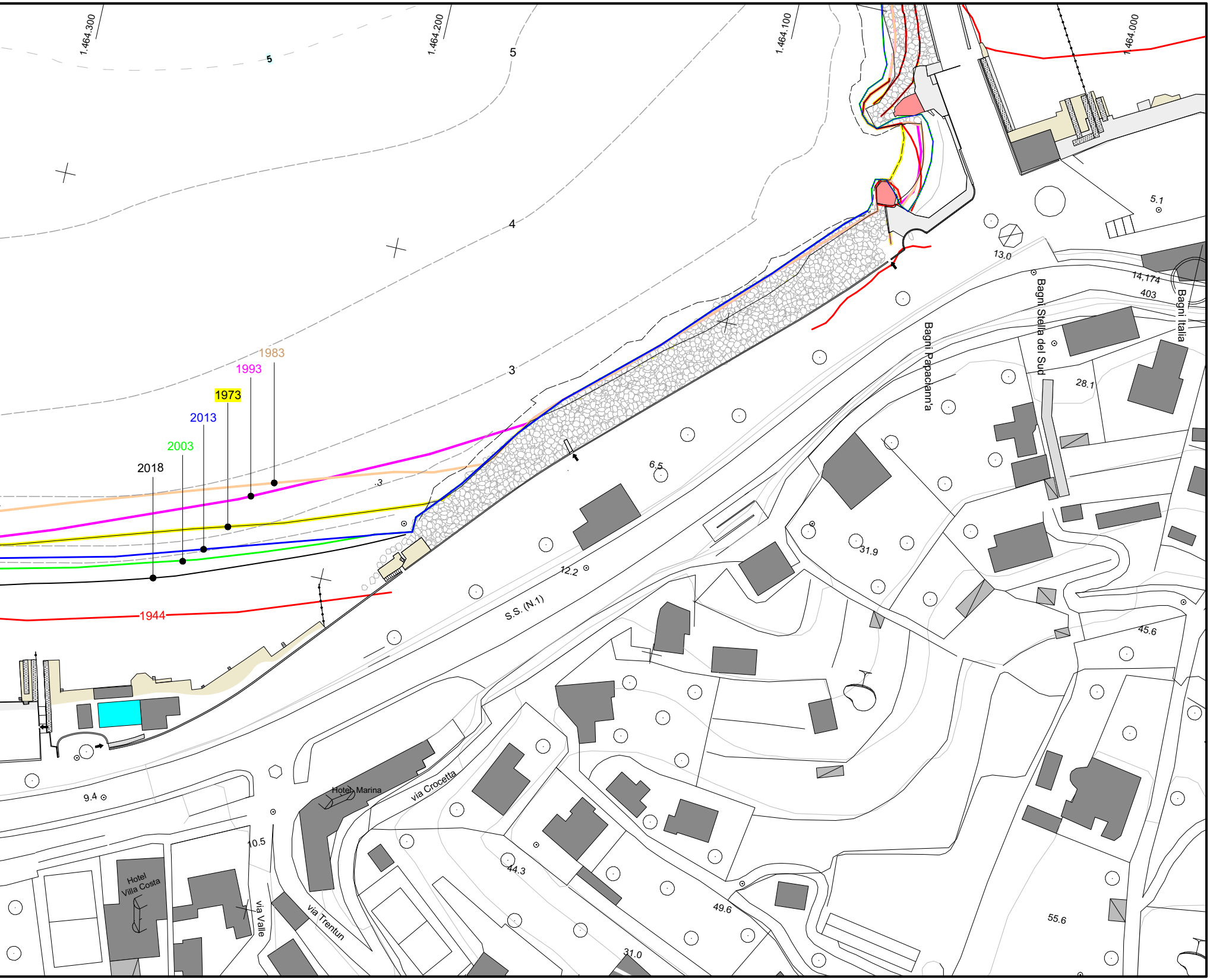
1.464.300
1.464.200
1.464.100
1.464.000
5
5
4
3
.3
1983
1993
1973
2013
2003
2018
1944
5.1
13.0
14,174
403
Bagni Italia
Bagni Stella del Sud
Bagni Papaciann'a
28.1
6.5
12.2
S.S. (N.1)
31.9
45.6
9.4
10.5
Hotel Marina
via Crocetta
Hotel Villa Costa
via Valle
via Trentun
44.3
49.6
31.0
55.6