PIAZZOLA AG 06 - STATO DI FATTO



Planimetria Piazzola AG 06 _ STATO DI FATTO — Scala 1 / 500

Area individuata per la realizzazione della Piazzola di Montaggio dell'AG 06

Lato 0 m ed altezza variabile in relazione al tracciato di montaggio e servizio dell'aerogeneratore AG 06 ai lirica horne cana tenuta Nella fase esecutiva gli aerogeneratori saranno posizionati nella zona indicata.

Nella fase esecutiva gli aerogeneratori saranno posizionati nella zona indicata.



Elementi presenti:

- Strada di servizio
- Viabilità di progetto
- Fosse Biondi
- Cavidotto esistente interrato



Sezione A _ STATO DI FATTO — Scala 1 : 200



Sezione B _ STATO DI FATTO — Scala 1 : 200



Sezione C _ STATO DI FATTO — Scala 1 : 200



Sezione D _ STATO DI FATTO — Scala 1 : 200

PIAZZOLA AG 06 - STATO DI CANTIERE

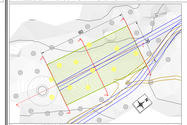

Planimetria Piazzola AG 06 _ STATO DI CANTIERE — Scala 1 : 500

Interventi previsti nella FASE di CANTIERE

A - Rimozione della vegetazione boscata alcune aree mediante taglio selettivo di formaggio e delle ceppaie, compresa la rimozione del terreno vegetale.
B - Realizzazione di accumulo del terreno vegetale e di terreno di sottofondo, compresa la rimozione dei materiali di scarto.
C - Realizzazione di opere di sostegno mediante gabbioni.
D - Realizzazione del piano longitudinale, costituito mediante rilevato compattato, previa dell'intervento di scavo e gettata di calcestruzzo.
E - Realizzazione di opere di sostegno mediante gabbioni, previa dell'intervento di scavo e gettata di calcestruzzo.
F - Realizzazione del piano trasversale costituito mediante rilevato compattato, previa dell'intervento di scavo e gettata di calcestruzzo.
G - Realizzazione di cavidotto di servizio di AG 01 e posizione di montaggio con relativo pozzetto ed ispezione ogni 30 m di lunghezza.
H - Realizzazione di cavidotto di servizio di AG 02 e posizione di montaggio con relativo pozzetto ed ispezione ogni 30 m di lunghezza.
I - Realizzazione di cavidotto di servizio di AG 03 e posizione di montaggio con relativo pozzetto ed ispezione ogni 30 m di lunghezza.
L - Realizzazione di cavidotto di servizio di AG 04 e posizione di montaggio con relativo pozzetto ed ispezione ogni 30 m di lunghezza.
M - Realizzazione di cavidotto di servizio di AG 05 e posizione di montaggio con relativo pozzetto ed ispezione ogni 30 m di lunghezza.
N - Realizzazione di cavidotto di servizio di AG 06 e posizione di montaggio con relativo pozzetto ed ispezione ogni 30 m di lunghezza.
O - Fosse Biondi Trasversali di progetto, di profilo trapezoidale della sezione di 1,00 m di profondità e 1,00 m di larghezza.
P - Fosse Biondi Trasversali esistenti, di profilo trapezoidale della sezione di 1,00 m di profondità e 1,00 m di larghezza.
Q - Ripristino della viabilità esistente, mediante rimozione del materiale di riporto, compreso il trasporto a discarica, la stesura di materiale inerte e la successiva compattazione.
R - Ripristino della viabilità esistente, mediante rimozione del materiale di riporto, compreso il trasporto a discarica, la stesura di materiale inerte e la successiva compattazione.

- Fosse trasversali
- Fosse Biondi trasversali
- Alberature esistenti
- Boo Grasso
- Area di cantiere lineare
- Viabilità di progetto
- Area delimitata dal cantiere di montaggio, gestibile con materiale di scarto (terreno vegetale, inerti, materiali stabilizzanti, ecc.)

Sezione A _ STATO DI CANTIERE (Confronto Stato di Fatto) — Scala 1 : 200



Sezione B _ STATO DI CANTIERE (Confronto Stato di Fatto) — Scala 1 : 200



Sezione C _ STATO DI CANTIERE (Confronto Stato di Fatto) — Scala 1 : 200

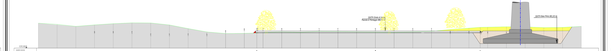

Sezione D _ STATO DI CANTIERE (Confronto con Stato di Fatto) — Scala 1 : 200

PIAZZOLA AG 06 - STATO D'ESERCIZIO

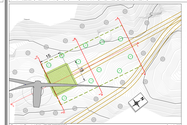

Planimetria Piazzola AG 06 _ STATO D'ESERCIZIO — Scala 1 : 500

Interventi previsti nella FASE d'ESERCIZIO

A - Attività della fase d'esercizio, al proseguire del tracciato della superficie della piazzola di montaggio fino al raggiungimento di un'area complessiva di circa 1.000 mq, mediante la realizzazione di opere di sostegno mediante gabbioni e la successiva stesura di materiale inerte e la successiva compattazione.
B - Realizzazione di opere di sostegno mediante gabbioni, previa dell'intervento di scavo e gettata di calcestruzzo.
C - Realizzazione del piano longitudinale, costituito mediante rilevato compattato, previa dell'intervento di scavo e gettata di calcestruzzo.
D - Realizzazione del piano trasversale costituito mediante rilevato compattato, previa dell'intervento di scavo e gettata di calcestruzzo.
E - Realizzazione dei muri di sostegno costituiti da materiale inerte/calcestruzzo, posizionate lungo le fasce laterali e centrali e di lunghezza variabile, in funzione della morfologia del terreno e della viabilità di progetto.
F - Realizzazione di interventi di ingegneria delle acque costituiti da fosse trasversali, delle fosse di scarico, cunette stradali, opere/pozzi perdenti e opere di dissipazione, in funzione della morfologia del terreno e della viabilità di progetto.
G - Ripristino vegetazionale mediante piantumazione di essenze autoctone.

- Fosse trasversali (compensazione)
- Alberature esistenti (salvo ulteriori di mitigazione)
- Viabilità di progetto (adeguamento)
- Area di esercizio
- Area esercizio (area piazzola di montaggio - progetto con materiale di scarto (terreno vegetale, inerti, materiali stabilizzanti, ecc.)
- Area esercizio (area piazzola di montaggio nella fase precedente o fase verde - stato di fatto)



Sezione A _ STATO D'ESERCIZIO (Confronto Stato di Fatto) — Scala 1 : 200



Sezione B _ STATO D'ESERCIZIO (Confronto Stato di Fatto) — Scala 1 : 200



Sezione C _ STATO D'ESERCIZIO (Confronto Stato di Fatto) — Scala 1 : 200



Sezione D _ STATO D'ESERCIZIO (Confronto con Stato di Fatto) — Scala 1 : 200

PIAZZOLA AG 06 - STATO DI DISMISSIONE

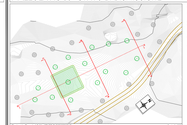

Planimetria Piazzola AG 06 _ STATO DI DISMISSIONE — Scala 1 : 500

Interventi previsti nella FASE di DISMISSIONE

A - Attività della fase di dismissione, al proseguire di opere temporanee della piazzola del dimensioni delle fasce di cantiere per la rimozione dei materiali di scarto, compresa la rimozione dei materiali di scarto, compresa la rimozione dei materiali di scarto, mediante la successiva compattazione.
B - Rimozione delle opere di sostegno mediante gabbioni.
C - Rimozione della massicciata e del piano longitudinale, costituito mediante rilevato compattato, previa dell'intervento di scavo e gettata di calcestruzzo.
D - Rimozione della massicciata e del piano trasversale, costituito mediante rilevato compattato, previa dell'intervento di scavo e gettata di calcestruzzo.
E - Rimozione dei muri di sostegno costituiti da materiale inerte/calcestruzzo, posizionate lungo le fasce laterali e centrali e di lunghezza variabile, in funzione della morfologia del terreno e della viabilità di progetto.
F - Rimozione di interventi di ingegneria delle acque costituiti da fosse trasversali, delle fosse di scarico, cunette stradali, opere/pozzi perdenti e opere di dissipazione, in funzione della morfologia del terreno e della viabilità di progetto.
G - Ripristino vegetazionale mediante piantumazione di essenze autoctone.
H - Ripristino della viabilità esistente, mediante rimozione del materiale di riporto, compreso il trasporto a discarica, la stesura di materiale inerte e la successiva compattazione.

- Alberature esistenti (salvo ulteriori di mitigazione)
- Fosse trasversali (compensazione)
- Viabilità
- Area delimitata dal cantiere di montaggio nella fase precedente o fase verde (stato di fatto)



Sezione A _ STATO DI DISMISSIONE (Confronto Stato di Esercizio) — Scala 1 : 200



Sezione B _ STATO DI DISMISSIONE (Confronto Stato di Esercizio) — Scala 1 : 200



Sezione C _ STATO DI DISMISSIONE (Confronto Stato di Esercizio) — Scala 1 : 200



Sezione D _ STATO DI DISMISSIONE (Confronto Stato di Esercizio) — Scala 1 : 200

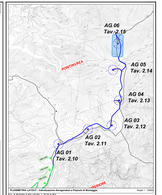

ELABORATI COLLEGATI

2.6-A - Aerogeneratore caratteristiche generali e tipologia fondazionale
2.7-A - Sezioni tipologiche e regimazione idraulica - strade
2.11-A - Rilievo geomorfologico e geotecnico



Regione Liguria
Comune di Pontinvrea (Italia Cairo Mt.)
Proprietà: F.E.R.A. Srl

Parco eolico
"Monte Greppino"
Progetto definitivo

Piazzola di Montaggio AG 06
Pianta e Sezioni

Progettisti:
Ing. Paolo Pasquali

2.15

Data: Dic. 2011 | Revisione: | Aggiornamento:

Scala: 1:500 | Formato: A1 | Tipologia: Tavola | Codice: 2.15

Disegno: Nome file: 2.15 Piazzola di Montaggio AG 06.dwg | Software: AutoCAD 2010 | Formato di Plot/Stampa: DWG - Trueview 2010 | Data: 12/12/2011