COMUNE DI COGOLETO

ASSOCIAZIONE BAGNI MARINI
DI COGOLETO

PROGETTO DI FATTIBILITA' TECNICA ED ECONOMICA PER IL POTENZIAMENTO ED IL MIGLIORAMENTO DELLE SPIAGGE COMUNALI

PARTE SECONDA: PROGETTO

PROGETTO:

PLANIMETRIA PARTICOLAREGGIATA DELLE SPIAGGE DI LEVANTE

TAVOLA N.
9

data
Gennaio 2017

scala
1:1.000

A	PRIMA STESURA	Gennaio 2017
B		
C		
D		
E		

STUDIO SIRITO
Savona

ing. Giorgio Sirito
ing. Roberto Sirito
geom. Vittorio Sirito

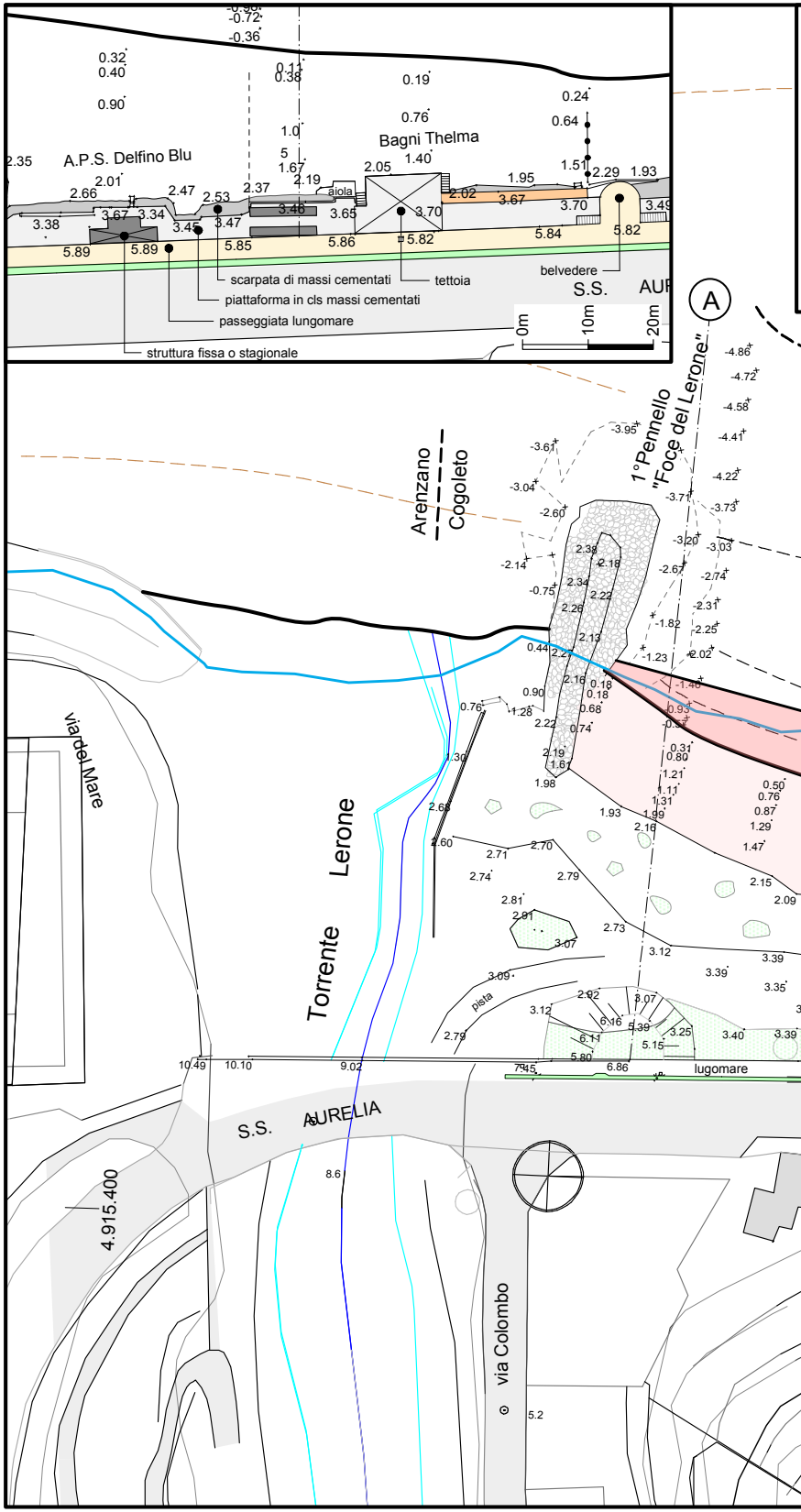
A.P.S. Delfino Blu
Bagni Thelma
aiola
scarpata di massi cementati
tettoia
piattaforma in cls massi cementati
passeggiata lungomare
struttura fissa o stagionale
belvedere
S.S. AUR
0m
10m
20m
A
Arenzano
Cogoleto
1°Pennello "Foce del Lerone"
via del Mare
Torrente Lerone
pista
lugomare
S.S. AURELIA
4.915.400
via Colombo

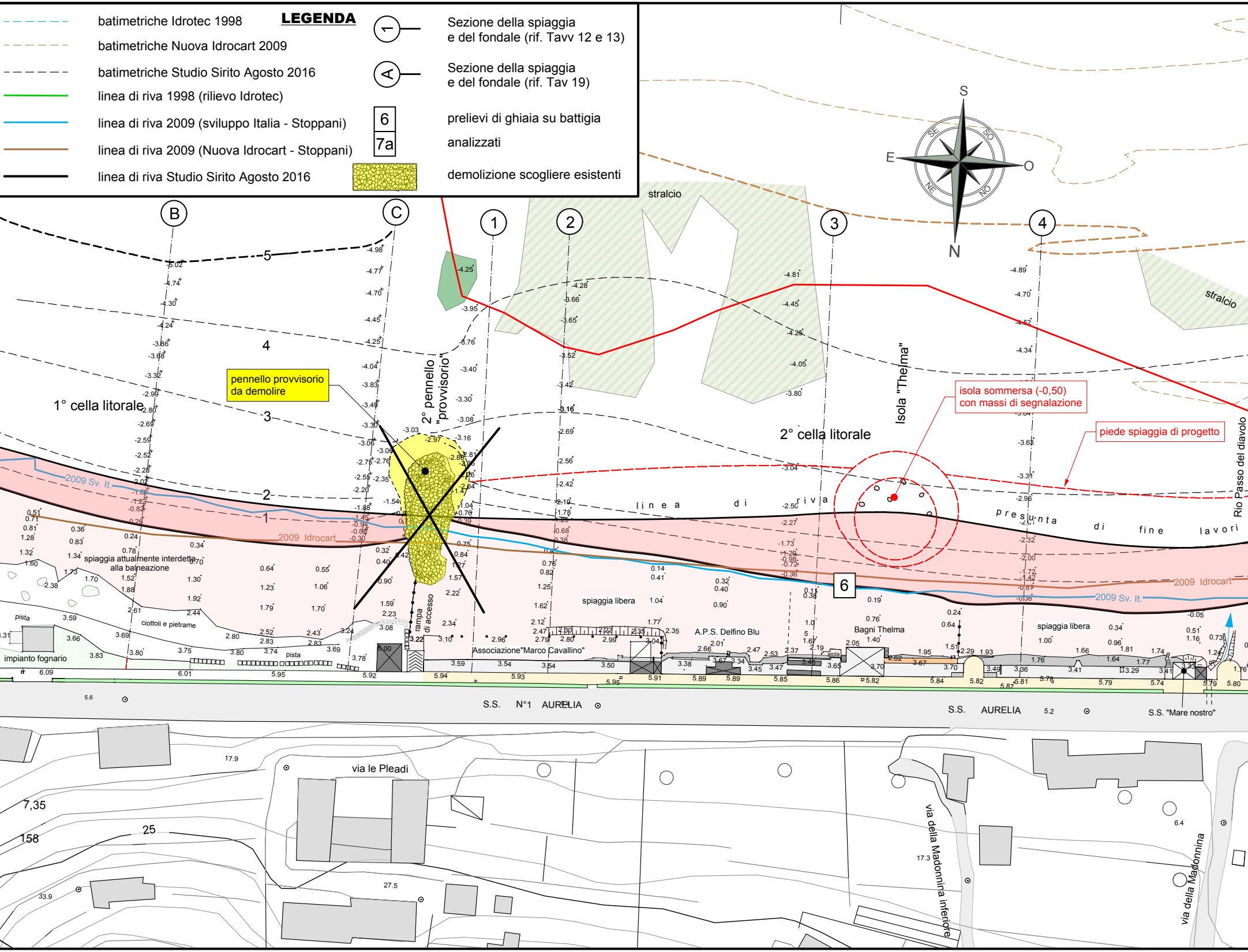

LEGENDA
batimetriche Idrotec 1998
batimetriche Nuova Idrocart 2009
batimetriche Studio Sirito Agosto 2016
linea di riva 1998 (rilievo Idrotec)
linea di riva 2009 (sviluppo Italia - Stoppani)
linea di riva 2009 (Nuova Idrocart - Stoppani)
linea di riva Studio Sirito Agosto 2016
Sezione della spiaggia e del fondale (rif. Tavv 12 e 13)
Sezione della spiaggia e del fondale (rif. Tav 19)
6
7a
prelievi di ghiaia su battigia analizzati
demolizione scogliere esistenti
B
C
1
2
3
4
A
S
SE
SO
E
O
NE
NO
N
stralcio
stralcio
1° cella litorale
2° cella litorale
pennello provvisorio da demolire
2° pennello "provvisorio"
Isola "Thelma"
isola sommersa (-0,50) con massi di segnalazione
piede spiaggia di progetto
linea di riva presunta di fine lavori
Rio Passo del diavolo
2009 Sv. It.
2009 Idrocart
spiaggia attualmente interdetta alla balneazione
spiaggia libera
spiaggia libera
rampa di accesso
ciottoli e pietrame
pista
pista
impianto fognario
Associazione"Marco Cavallino"
A.P.S. Delfino Blu
Bagni Thelma
aiola
S.S. N°1 AURELIA
S.S. AURELIA
S.S. "Mare nostro"
via le Pleadi
via della Madonnina inferiore
via della Madonnina
5
4
3
2
1
7,35
158
25
33.9
27.5
17.9
17.3
6.4
5.6
5.2

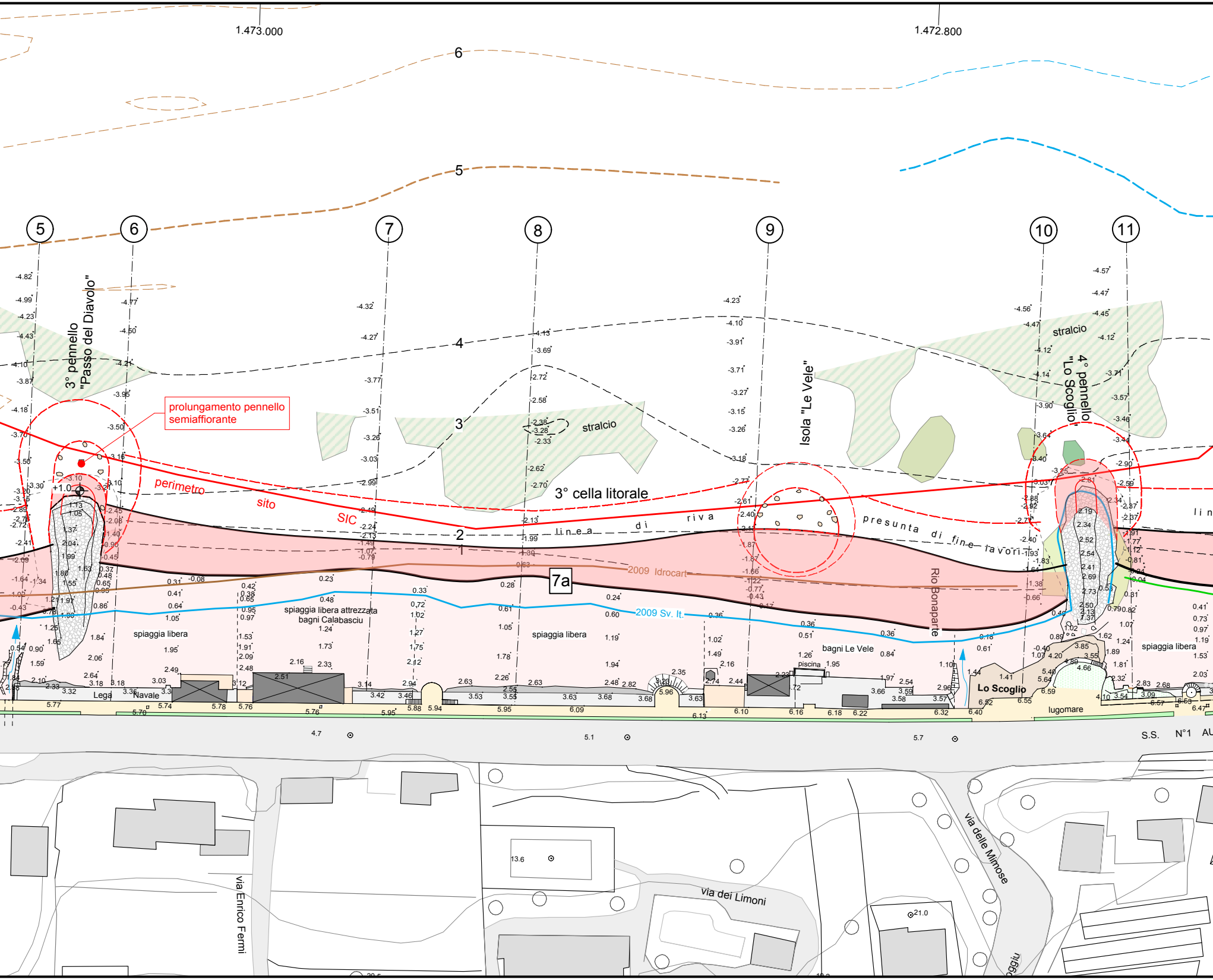
1.473.000
1.472.800
6
5
-4
3
-2
-1
5
6
7
8
9
10
11
3° pennello "Passo del Diavolo"
prolungamento pennello semiaffiorante
perimetro sito SIC
+1.0
stralcio
stralcio
3° cella litorale
Isola "Le Vele"
4° pennello "Lo Scoglio"
linea di riva presunta di fine lavori
7a
2009 Idrocart
2009 Sv. It.
Rio Bonaparte
spiaggia libera
spiaggia libera attrezzata bagni Calabasciu
spiaggia libera
bagni Le Vele
piscina
spiaggia libera
Lo Scoglio
Lega Navale
lugomare
S.S. N°1 AU
via Enrico Fermi
via dei Limoni
via delle Mimose
13.6
21.0
4.7
5.1
5.7

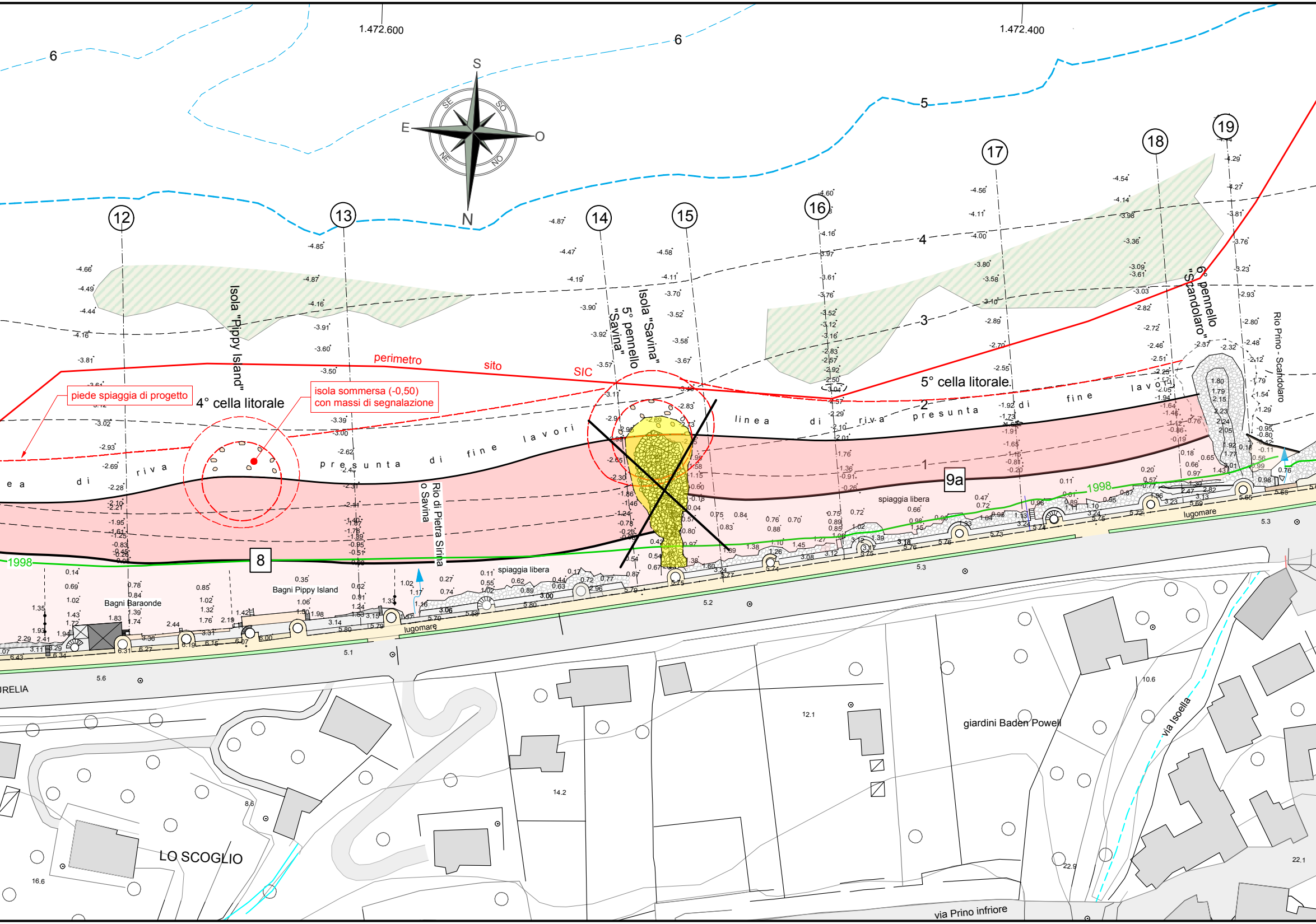
1.472.600
1.472.400
S
SE
SO
E
O
NE
NO
N
6
5
4
3
2
1
12
13
14
15
16
17
18
19
Isola "Pippy Island"
Isola "Savina"
5° pennello "Savina"
6° pennello "Scandolaro"
Rio Prino - Scandolaro
perimetro sito SIC
piede spiaggia di progetto
isola sommersa (-0,50) con massi di segnalazione
4° cella litorale
5° cella litorale
linea presunta di riva di fine lavori
8
9a
1998
Rio di Pietra Sirina o Savina
spiaggia libera
Bagni Baraonde
Bagni Pippy Island
lugomare
URELIA
LO SCOGLIO
giardini Baden Powell
via Isoella
via Prino infriore
5.1
5.2
5.3
5.6
8.6
10.6
12.1
14.2
16.6
22.1
22.9

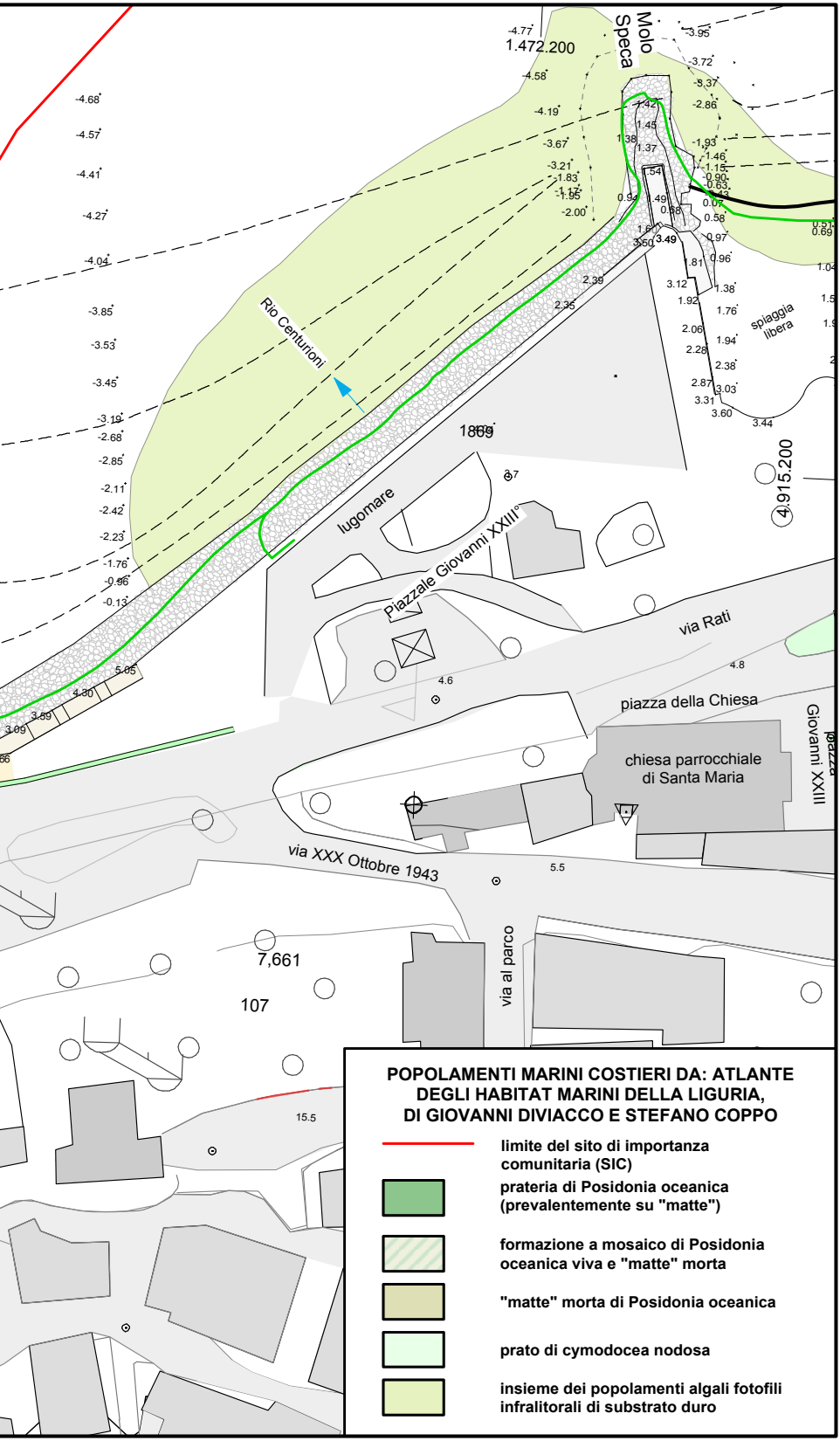
Molo Speca
1.472.200
Rio Centurioni
1869
lugomare
Piazzale Giovanni XXIII°
spiaggia libera
4.915.200
via Rati
piazza della Chiesa
chiesa parrocchiale di Santa Maria
piazza Giovanni XXIII
via XXX Ottobre 1943
via al parco
7,661
107

POPOLAMENTI MARINI COSTIERI DA: ATLANTE DEGLI HABITAT MARINI DELLA LIGURIA, DI GIOVANNI DIVIACCO E STEFANO COPPO

- — limite del sito di importanza comunitaria (SIC)
- 🟩 prateria di Posidonia oceanica (prevalentemente su "matte")
- ▨ formazione a mosaico di Posidonia oceanica viva e "matte" morta
- ▨ "matte" morta di Posidonia oceanica
- ☐ prato di cymodocea nodosa
- ▨ insieme dei popolamenti algali fotofili infralitorali di substrato duro