COMUNE DI COGOLETO

ASSOCIAZIONE BAGNI MARINI
DI COGOLETO

PROGETTO DI FATTIBILITA' TECNICA ED ECONOMICA PER IL POTENZIONAMENTO ED IL MIGLIORAMENTO DELLE SPIAGGE COMUNALI

PARTE PRIMA CONOSCITIVA

STATO DI FATTO:

PLANIMETRIA PARTICOLAREGGIATA DELLE SPIAGGE DI LEVANTE

TAVOLA N.
4

data
Gennaio 2017

scala
1:1.000

A	PRIMA STESURA	Ottobre 2016
B	SECONDA STESURA	Gennaio 2017
C		
D		
E		

STUDIO SIRITO
Savona

ing. Giorgio Sirito
ing. Roberto Sirito
geom. Vittorio Sirito

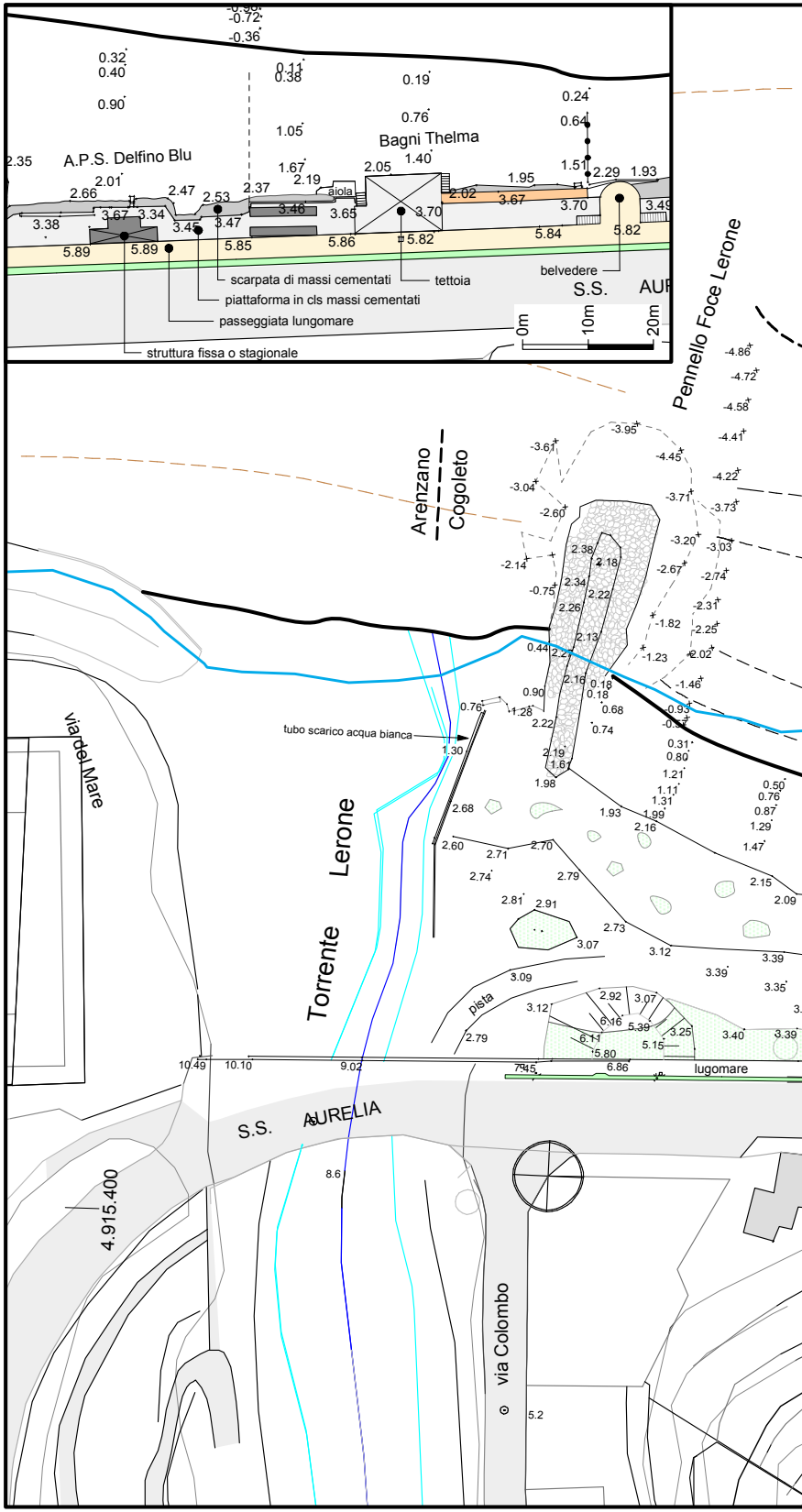
A.P.S. Delfino Blu
Bagni Thelma
aiola
scarpata di massi cementati
tettoia
piattaforma in cls massi cementati
passeggiata lungomare
struttura fissa o stagionale
belvedere
S.S. AUR
0m
10m
20m
Pennello Foce Lerone
Arenzano
Cogoleto
tubo scarico acqua bianca
via del Mare
Torrente Lerone
pista
lugomare
S.S. AURELIA
4.915.400
via Colombo

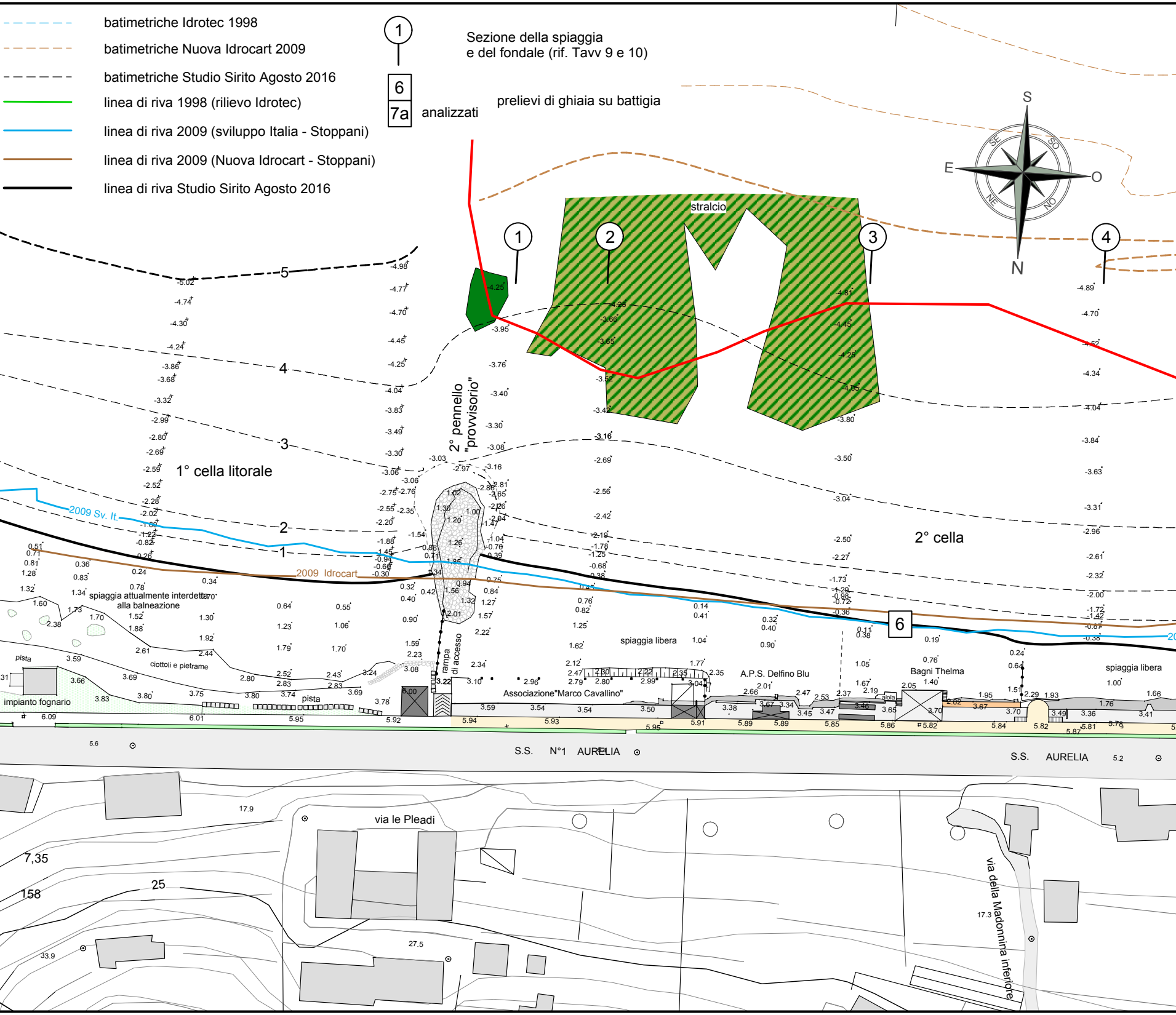
batimetriche Idrotec 1998
batimetriche Nuova Idrocart 2009
batimetriche Studio Sirito Agosto 2016
linea di riva 1998 (rilievo Idrotec)
linea di riva 2009 (sviluppo Italia - Stoppani)
linea di riva 2009 (Nuova Idrocart - Stoppani)
linea di riva Studio Sirito Agosto 2016
1
Sezione della spiaggia
e del fondale (rif. Tavv 9 e 10)
6
7a
analizzati
prelievi di ghiaia su battigia
S
SE
SO
E
O
NE
NO
N
stralcio
1
2
3
4
5
4
3
2
1
1° cella litorale
2° cella
2° pennello "provvisorio"
2009 Sv. It.
2009 Idrocart
spiaggia attualmente interdetta alla balneazione
pista
ciottoli e pietrame
impianto fognario
rampa di accesso
pista
Associazione"Marco Cavallino"
spiaggia libera
A.P.S. Delfino Blu
Bagni Thelma
aiola
spiaggia libera
S.S. N°1 AURELIA
S.S. AURELIA
via le Pleadi
via della Madonnina inferiore
7,35
158
25
33.9
27.5
17.9
17.3
5.6
5.2
6.09
6.01
5.95
5.92
5.94
5.93
5.91
5.89
5.85
5.86
5.82
5.84
5.81
5.78

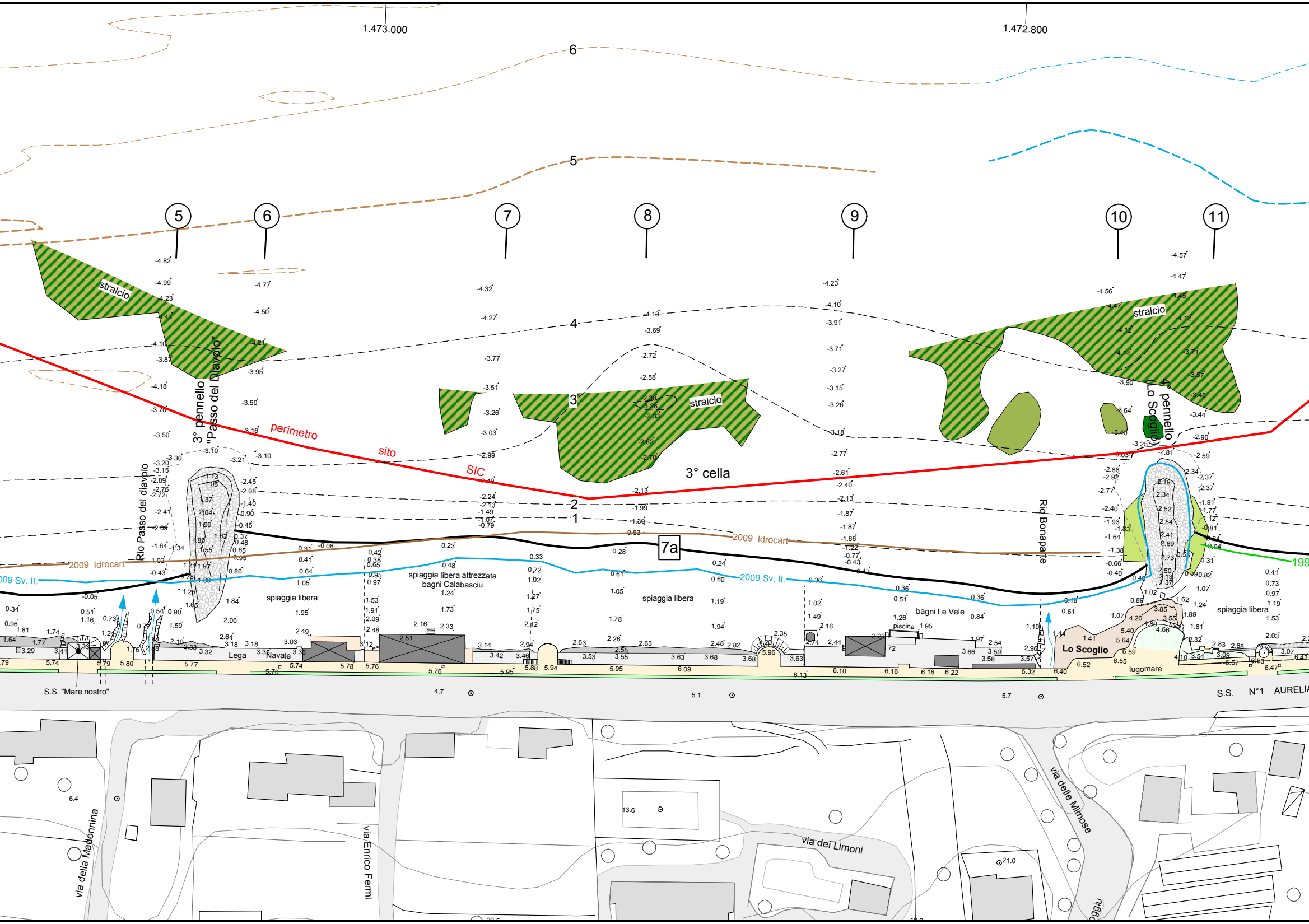
1.473.000
1.472.800
6
5
4
3
2
1
5
6
7
8
9
10
11
stralcio
stralcio
stralcio
3° pennello "Passo del Diavolo"
4° pennello (Lo Scoglio)
perimetro
sito
SIC
3° cella
7a
Rio Passo del diavolo
Rio Bonaparte
2009 Idrocart
2009 Sv. It.
199
spiaggia libera
spiaggia libera attrezzata bagni Calabasciu
spiaggia libera
bagni Le Vele
piscina
spiaggia libera
Lo Scoglio
lugomare
Lega
Navale
S.S. "Mare nostro"
S.S. N°1 AURELIA
via della Madonnina
via Enrico Fermi
via dei Limoni
via delle Mimose
13.6
21.0
6.4
4.7
5.1
5.7

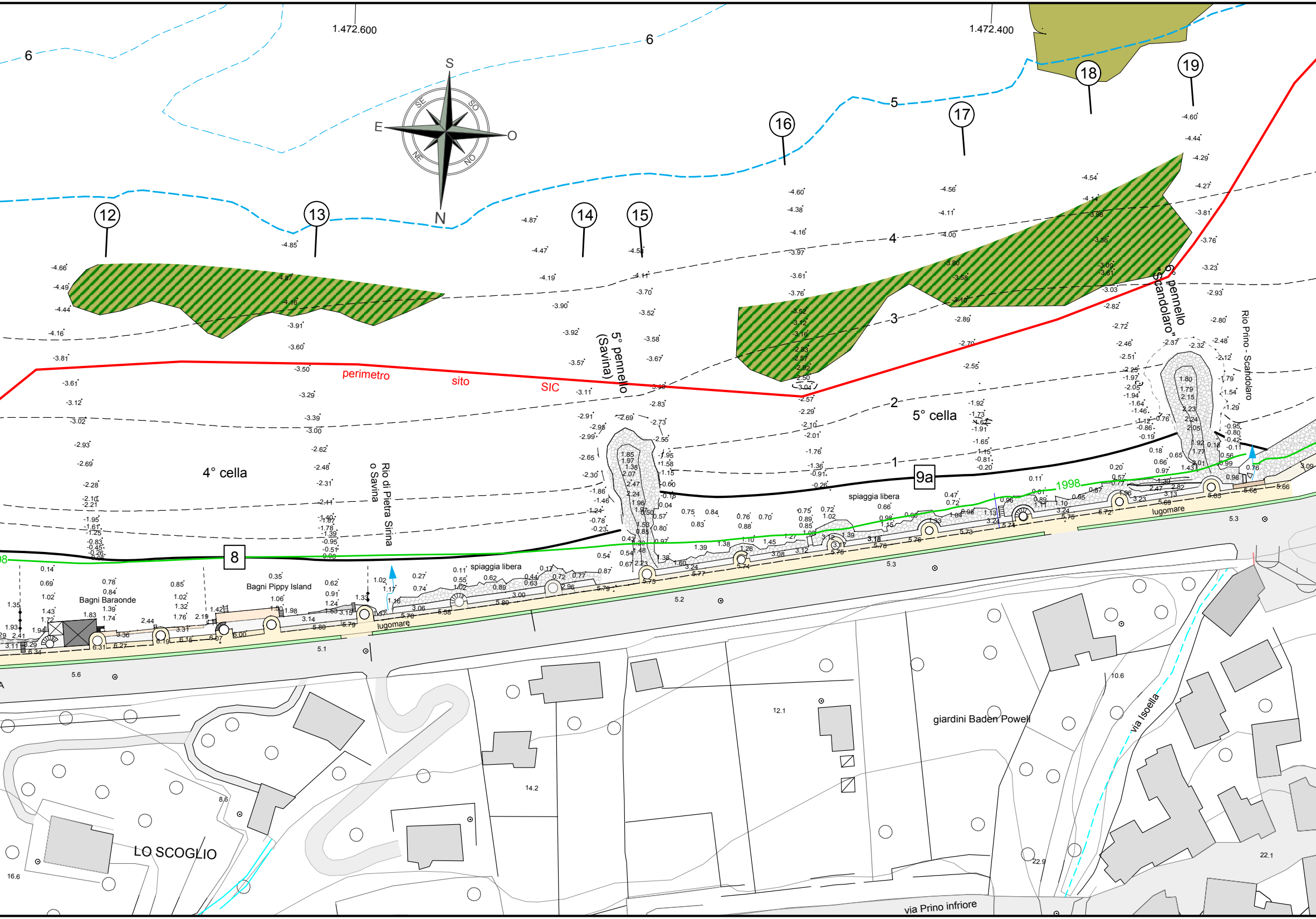
1.472.600
1.472.400
6
5
4
3
2
1
S
SE
SO
E
O
NE
NO
N
12
13
14
15
16
17
18
19
perimetro sito SIC
5° pennello (Savina)
6° pennello "Scandolaro"
Rio Prino - Scandolaro
4° cella
5° cella
Rio di Pietra Sirina o Savina
8
9a
1998
spiaggia libera
Bagni Baraonde
Bagni Pippy Island
lugomare
5.1
5.2
5.3
5.6
LO SCOGLIO
giardini Baden Powell
via Isoella
via Prino infriore
12.1
14.2
10.6
8.6
16.6
22.9
22.1

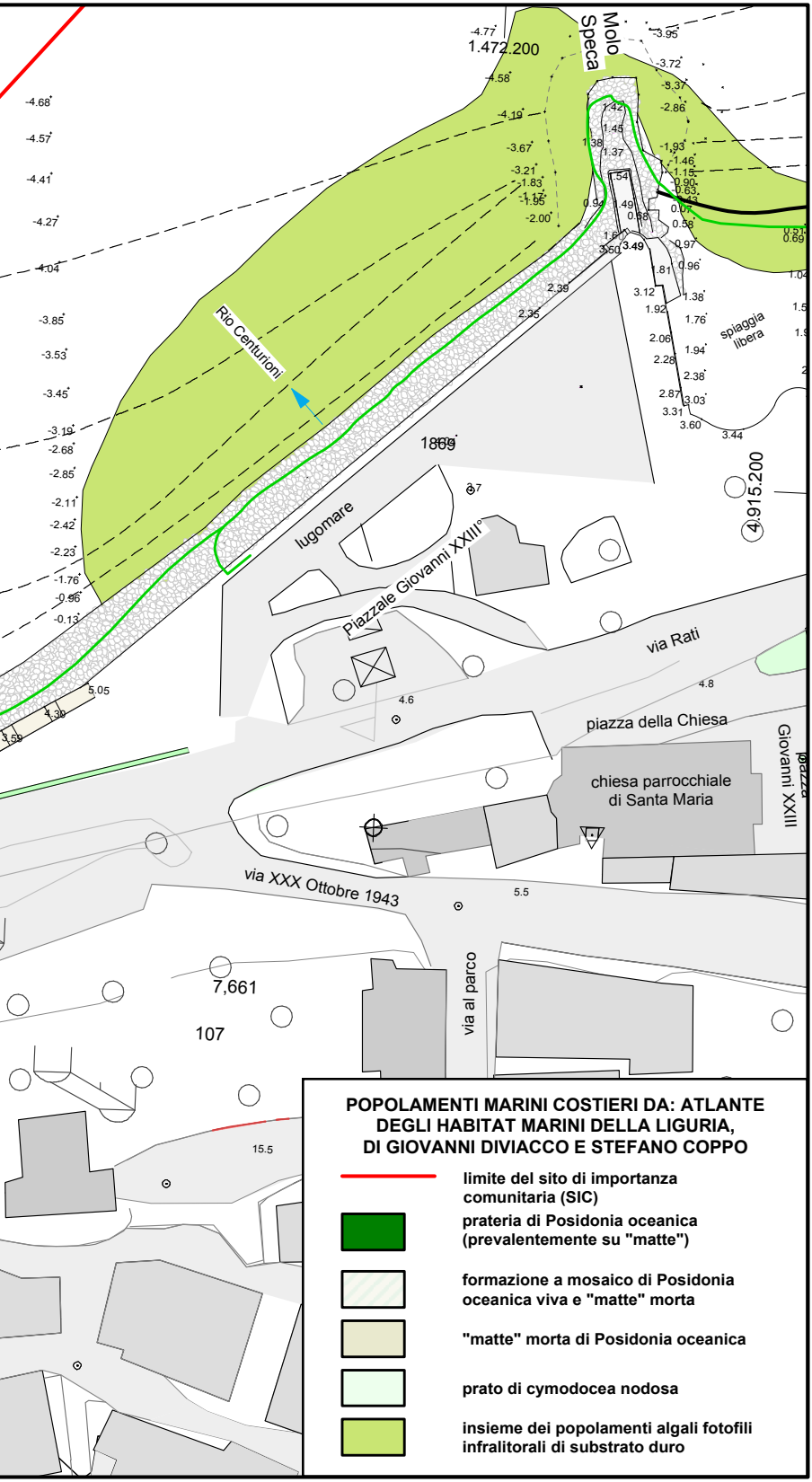
Molo Speca
1.472.200
Rio Centurioni
spiaggia libera
1809
4.915.200
lugomare
Piazzale Giovanni XXIII°
via Rati
piazza della Chiesa
chiesa parrocchiale di Santa Maria
Giovanni XXIII
via XXX Ottobre 1943
via al parco
7,661
107
15.5
5.5
4.8
4.6
5.05

POPOLAMENTI MARINI COSTIERI DA: ATLANTE DEGLI HABITAT MARINI DELLA LIGURIA, DI GIOVANNI DIVIACCO E STEFANO COPPO

—	**limite del sito di importanza comunitaria (SIC)**
🟩	**prateria di Posidonia oceanica (prevalentemente su "matte")**
▨	**formazione a mosaico di Posidonia oceanica viva e "matte" morta**
▨	**"matte" morta di Posidonia oceanica**
□	**prato di cymodocea nodosa**
🟩	**insieme dei popolamenti algali fotofili infralitorali di substrato duro**