Firmato digitalmente da

LUCA PIAGGI

CN = PIAGGI LUCA
O = Ordine dei Geologi della Liguria/01321760991
T = Geologo
C = IT

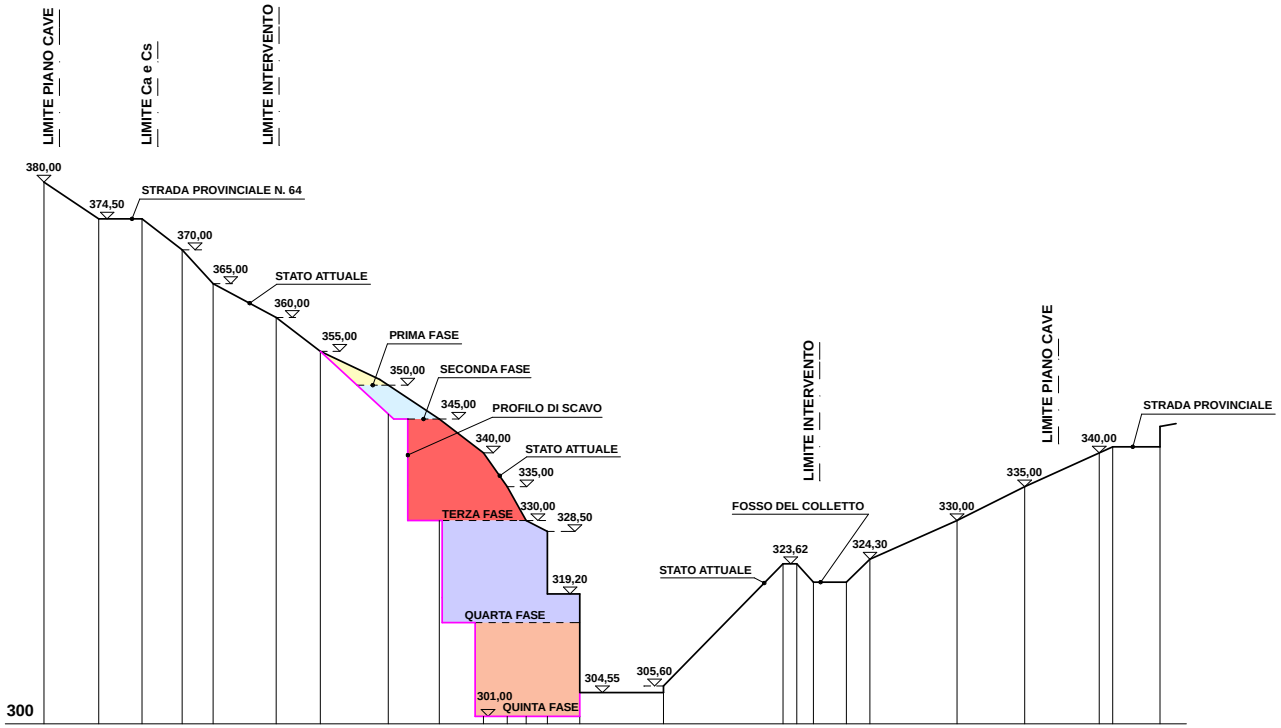
LIMITE PIANO CAVE
LIMITE Ca e Cs
LIMITE INTERVENTO
380,00
374,50
STRADA PROVINCIALE N. 64
370,00
365,00
STATO ATTUALE
360,00
355,00
PRIMA FASE
350,00
SECONDA FASE
345,00
PROFILO DI SCAVO
340,00
STATO ATTUALE
335,00
330,00
328,50
TERZA FASE
319,20
QUARTA FASE
301,00
QUINTA FASE
304,55
305,60
300
STATO ATTUALE
323,62
FOSSO DEL COLLETTO
324,30
LIMITE INTERVENTO
330,00
335,00
LIMITE PIANO CAVE
340,00
STRADA PROVINCIALE

SEZIONE 1-1

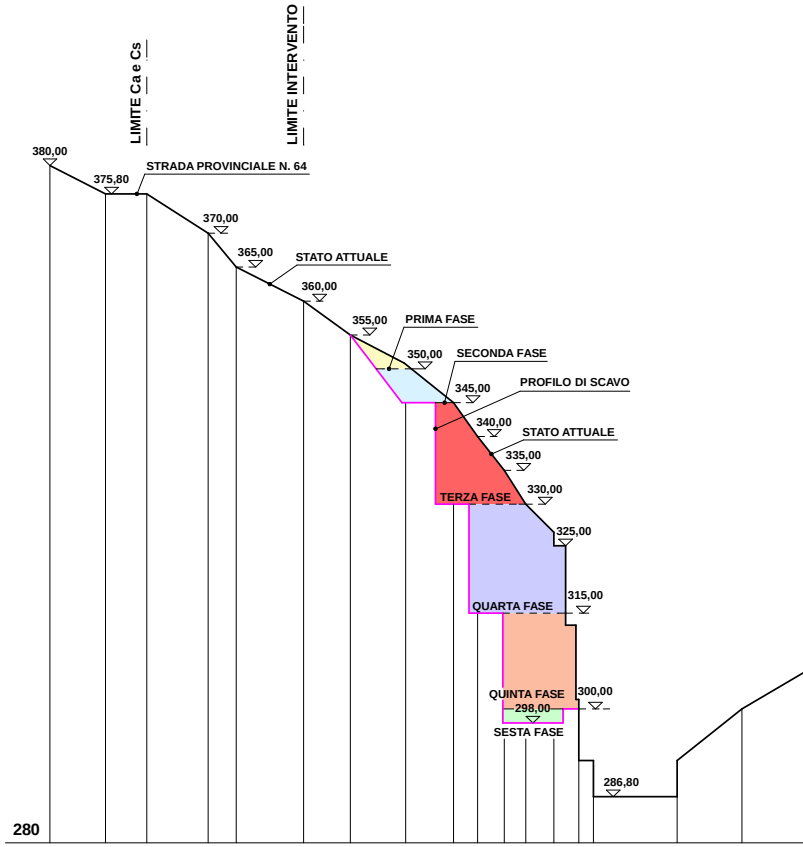
LIMITE Ca e Cs
LIMITE INTERVENTO
380,00
375,80
STRADA PROVINCIALE N. 64
370,00
365,00
STATO ATTUALE
360,00
355,00
PRIMA FASE
350,00
SECONDA FASE
345,00
PROFILO DI SCAVO
340,00
STATO ATTUALE
335,00
330,00
TERZA FASE
325,00
315,00
QUARTA FASE
QUINTA FASE
300,00
298,00
SESTA FASE
286,80
280

SEZIONE 2-2

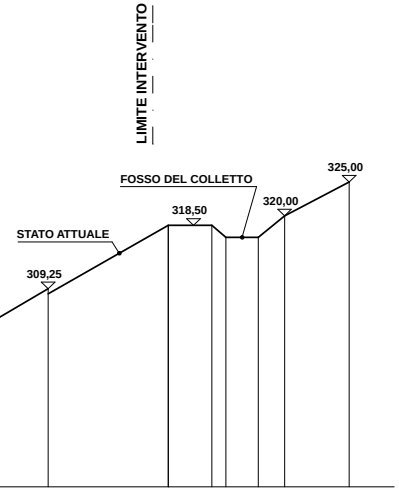
LIMITE INTERVENTO
FOSSO DEL COLLETTO
325,00
318,50
320,00
STATO ATTUALE
309,25

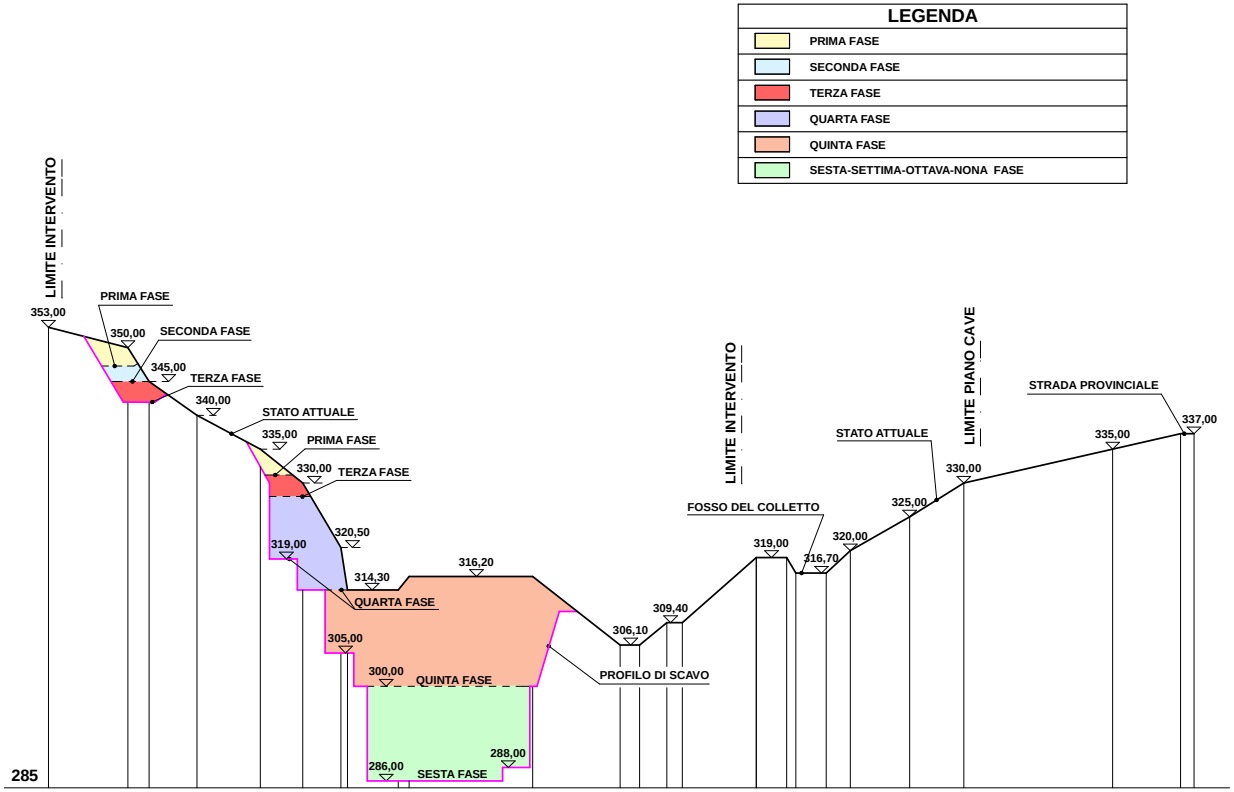
LEGENDA
🟨 PRIMA FASE
🟦 SECONDA FASE
🟥 TERZA FASE
🟪 QUARTA FASE
🟧 QUINTA FASE
🟩 SESTA-SETTIMA-OTTAVA-NONA FASE
LIMITE INTERVENTO
PRIMA FASE
353,00
350,00
SECONDA FASE
345,00
TERZA FASE
340,00
STATO ATTUALE
335,00
PRIMA FASE
330,00
TERZA FASE
320,50
319,00
314,30
316,20
QUARTA FASE
305,00
300,00
QUINTA FASE
288,00
286,00
SESTA FASE
285
PROFILO DI SCAVO
306,10
309,40
LIMITE INTERVENTO
FOSSO DEL COLLETTO
319,00
316,70
320,00
325,00
STATO ATTUALE
330,00
LIMITE PIANO CAVE
STRADA PROVINCIALE
335,00
337,00

SEZIONE 3-3

SCALA 1:500

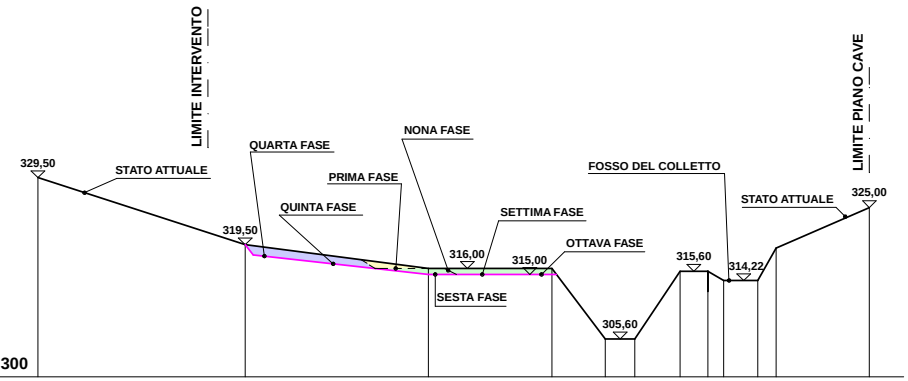
LIMITE INTERVENTO
LIMITE PIANO CAVE
329,50
STATO ATTUALE
QUARTA FASE
PRIMA FASE
QUINTA FASE
319,50
NONA FASE
SETTIMA FASE
316,00
315,00
OTTAVA FASE
SESTA FASE
FOSSO DEL COLLETTO
STATO ATTUALE
325,00
305,60
315,60
314,22
300

SEZIONE 4-4

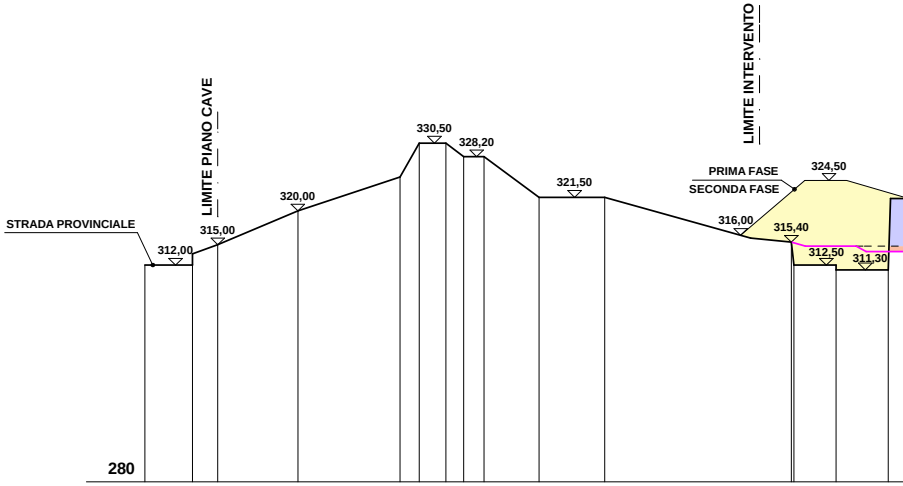
LIMITE PIANO CAVE
LIMITE INTERVENTO
STRADA PROVINCIALE
312,00
315,00
320,00
330,50
328,20
321,50
PRIMA FASE
SECONDA FASE
324,50
316,00
315,40
312,50
311,30
280

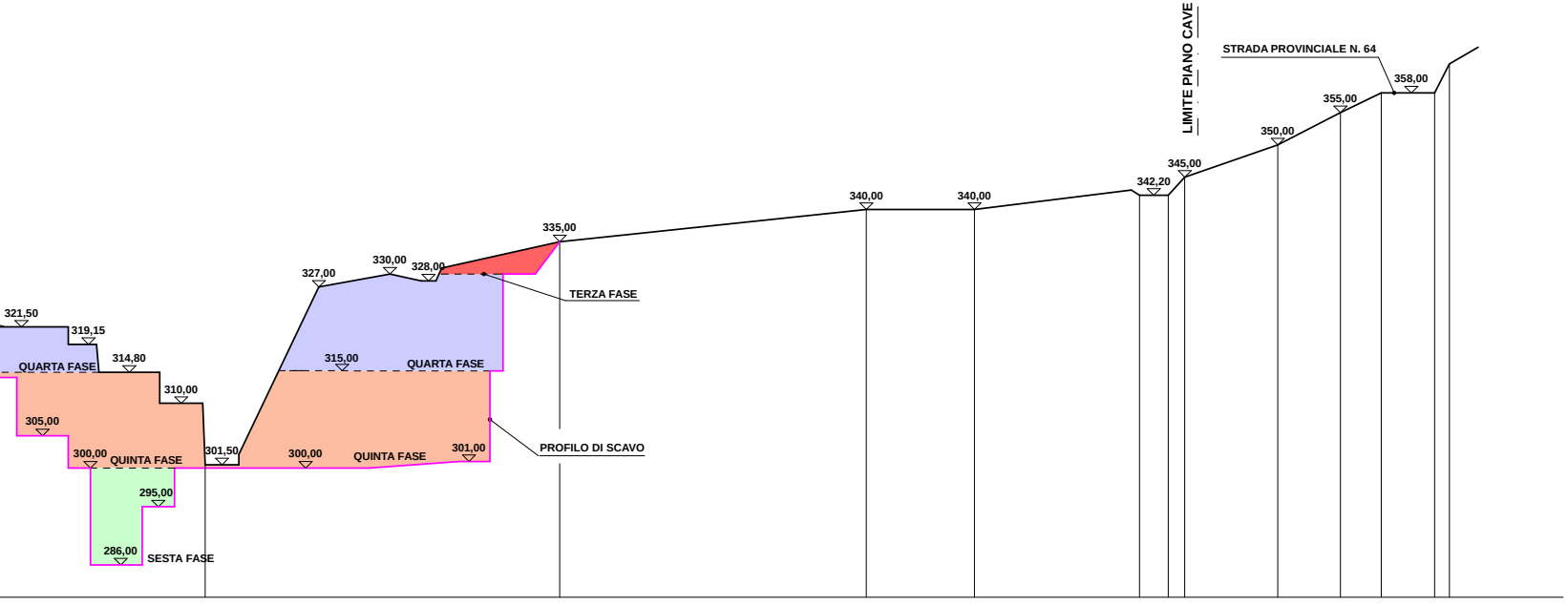
LIMITE PIANO CAVE
STRADA PROVINCIALE N. 64
358,00
355,00
350,00
345,00
342,20
340,00
340,00
335,00
330,00
328,00
327,00
TERZA FASE
321,50
319,15
QUARTA FASE
314,80
315,00
QUARTA FASE
310,00
305,00
301,50
300,00
QUINTA FASE
300,00
QUINTA FASE
301,00
PROFILO DI SCAVO
295,00
286,00
SESTA FASE

SEZIONE 5-5

COMUNE DI BONASSOLA
PROVINCIA DELLA SPEZIA
REGIONE LIGURIA

CAVA DENOMINATA "ROSSOLA II"

PROGETTO PER LA RIAPERTURA DI UN POLO DI MARMO ROSSO LEVANTO E SISTEMAZIONE AMBIENTALE DEL SITO

SEZIONI DI RAFFRONTO STATO ATTUALE E SCAVI IN PROGETTO

Integrazioni Prot. PG/2015/199214

Committente: C.S.E Costruzioni s.r.l.

Il Progettista: Dott. Geologo Luca Piaggi

ALL. 3.12

*****2016*****

STUDIO GEOLOGICO PIAGGI
Via Genova n. 442 / 19123 La Spezia
Tel/Fax 0187/716658
www.sgeop.com
Email: lucapiaggi@gmail.com