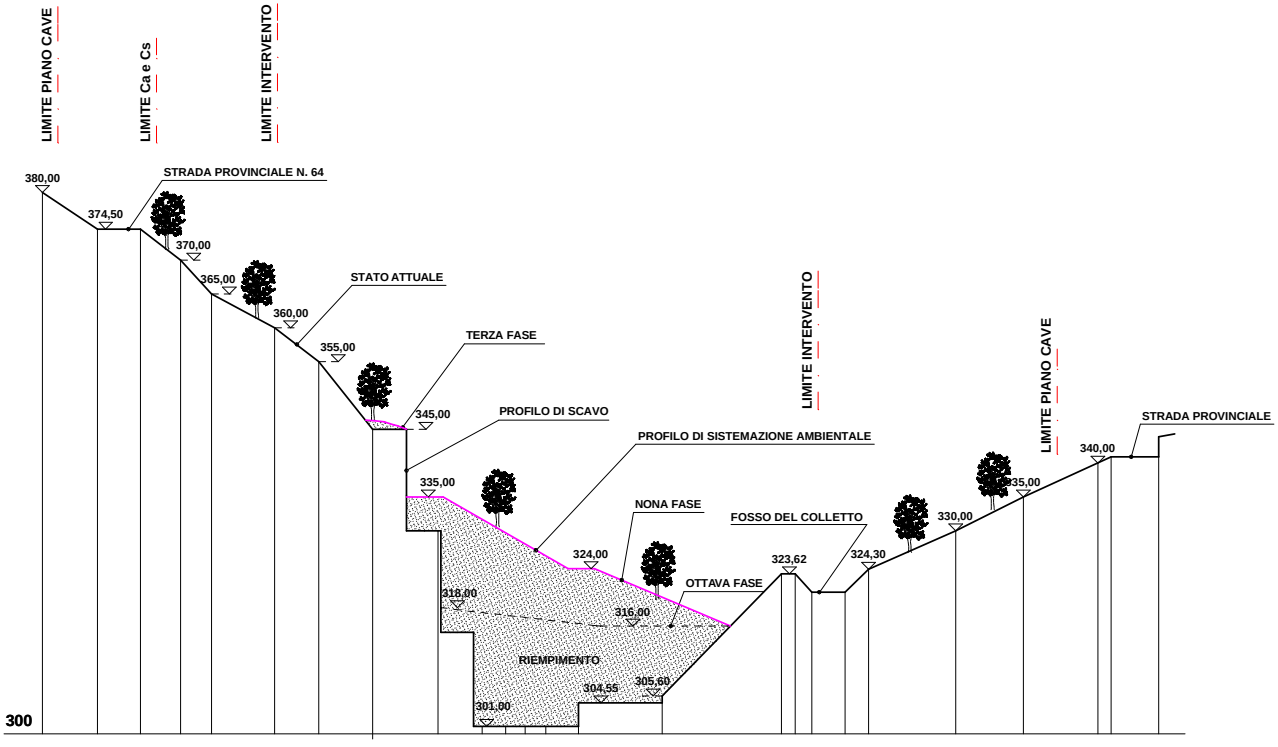
LIMITE PIANO CAVE
LIMITE Ca e Cs
LIMITE INTERVENTO
380,00
STRADA PROVINCIALE N. 64
374,50
370,00
365,00
STATO ATTUALE
360,00
355,00
TERZA FASE
345,00
PROFILO DI SCAVO
PROFILO DI SISTEMAZIONE AMBIENTALE
335,00
LIMITE INTERVENTO
NONA FASE
FOSSO DEL COLLETTO
324,00
323,62
324,30
OTTAVA FASE
318,00
316,00
RIEMPIMENTO
301,00
304,55
305,60
330,00
335,00
LIMITE PIANO CAVE
340,00
STRADA PROVINCIALE
300

SEZIONE 1-1

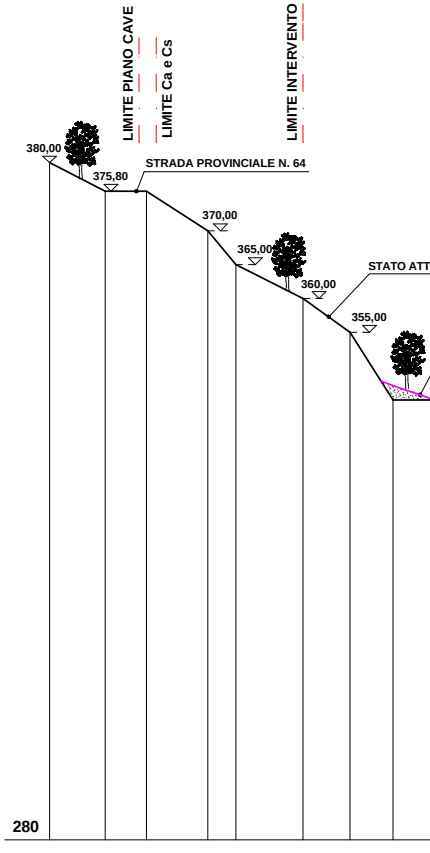
LIMITE PIANO CAVE
LIMITE Ca e Cs
LIMITE INTERVENTO
380,00
375,80
STRADA PROVINCIALE N. 64
370,00
365,00
STATO ATT
360,00
355,00
280

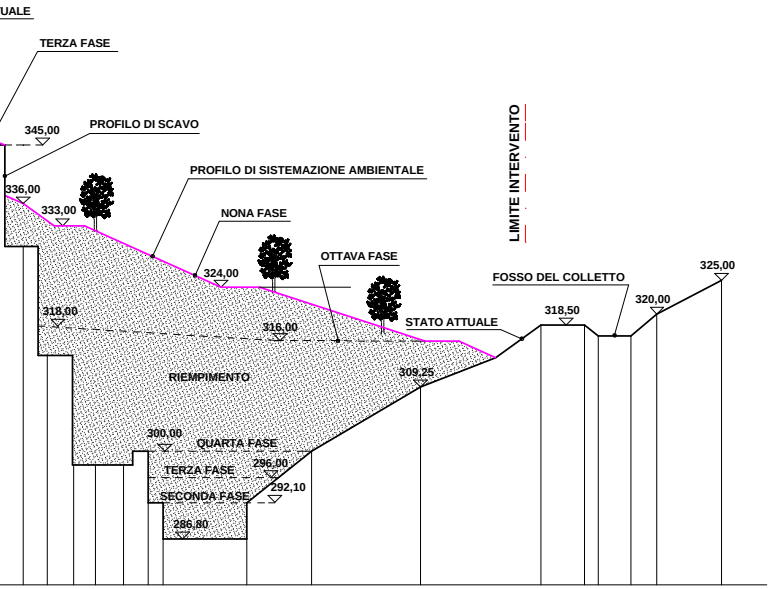
UALE
TERZA FASE
345,00
PROFILO DI SCAVO
PROFILO DI SISTEMAZIONE AMBIENTALE
336,00
333,00
NONA FASE
LIMITE INTERVENTO
324,00
OTTAVA FASE
FOSSO DEL COLLETTO
325,00
318,00
316,00
STATO ATTUALE
318,50
320,00
RIEMPIMENTO
309,25
300,00
QUARTA FASE
TERZA FASE
296,00
SECONDA FASE
292,10
286,80

SEZIONE 2-2

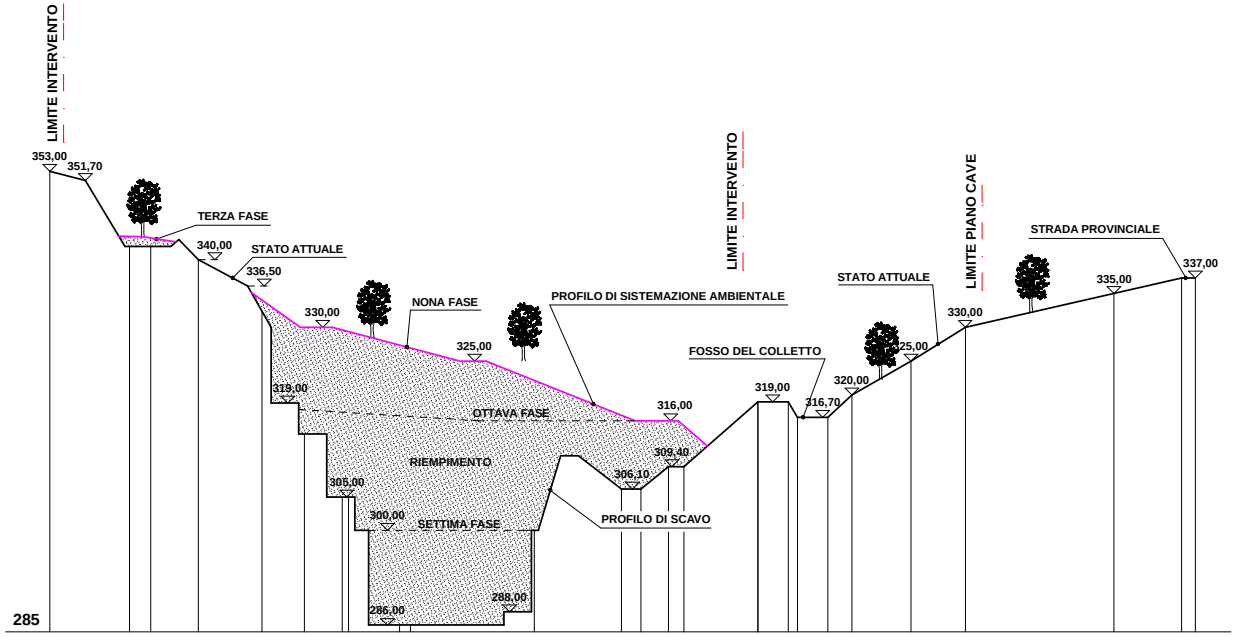
LIMITE INTERVENTO
353,00
351,70
TERZA FASE
340,00
STATO ATTUALE
336,50
330,00
NONA FASE
325,00
PROFILO DI SISTEMAZIONE AMBIENTALE
LIMITE INTERVENTO
FOSSO DEL COLLETTO
STATO ATTUALE
LIMITE PIANO CAVE
STRADA PROVINCIALE
337,00
335,00
330,00
25,00
320,00
319,00
316,70
316,00
319,00
OTTAVA FASE
RIEMPIMENTO
309,40
306,10
305,00
300,00
SETTIMA FASE
PROFILO DI SCAVO
288,00
286,00
285

SEZIONE 3-3

SCALA 1:500

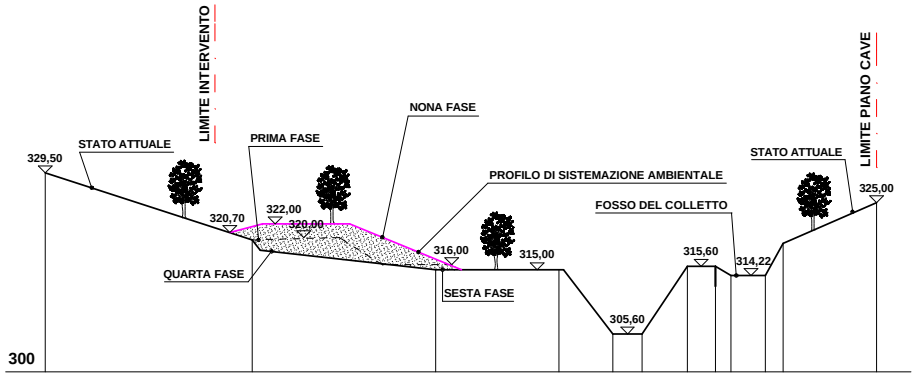
LIMITE INTERVENTO
LIMITE PIANO CAVE
NONA FASE
STATO ATTUALE
PRIMA FASE
PROFILO DI SISTEMAZIONE AMBIENTALE
STATO ATTUALE
FOSSO DEL COLLETTO
329,50
320,70
322,00
320,00
316,00
315,00
315,60
314,22
325,00
QUARTA FASE
SESTA FASE
305,60
300

SEZIONE 4-4

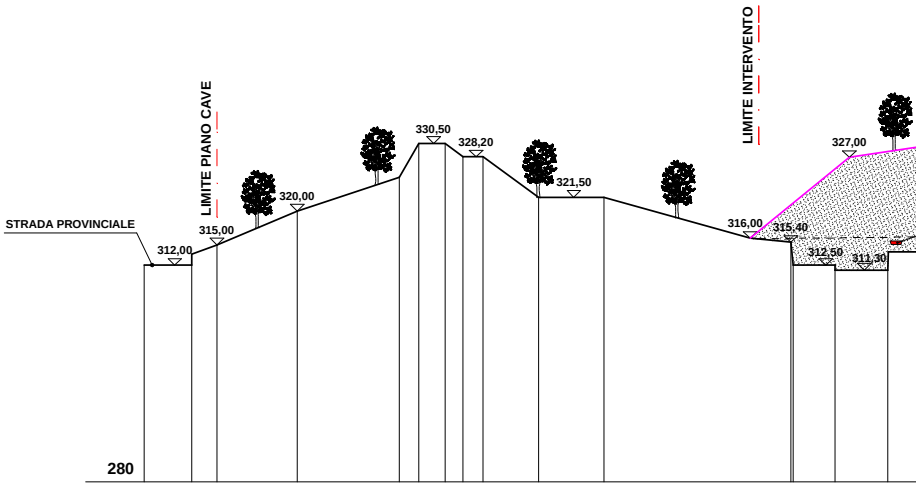
LIMITE PIANO CAVE
LIMITE INTERVENTO
330,50
328,20
321,50
327,00
320,00
STRADA PROVINCIALE
315,00
312,00
316,00
315,40
312,50
311,30
280

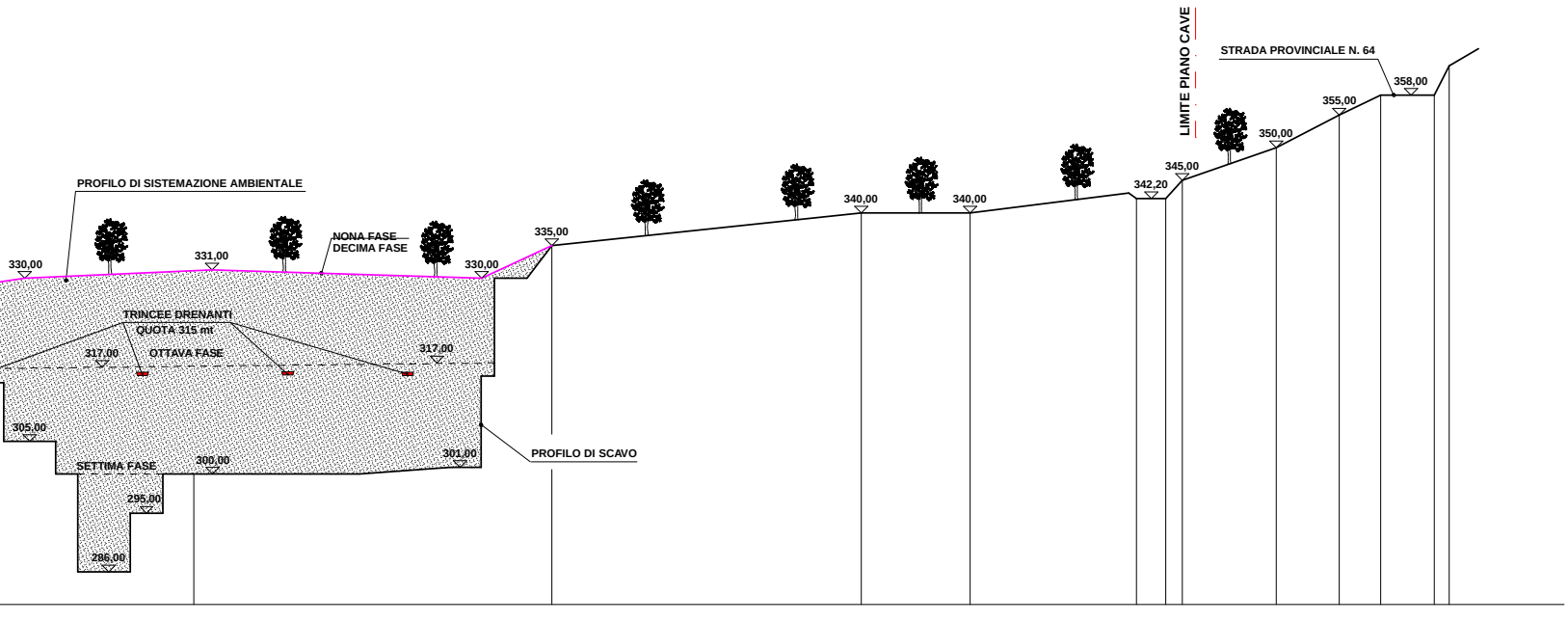
330,00
PROFILO DI SISTEMAZIONE AMBIENTALE
331,00
NONA FASE
DECIMA FASE
330,00
335,00
TRINCEE DRENANTI
QUOTA 315 mt
317,00
OTTAVA FASE
317,00
305,00
SETTIMA FASE
300,00
301,00
PROFILO DI SCAVO
295,00
286,00
340,00
340,00
342,20
345,00
LIMITE PIANO CAVE
STRADA PROVINCIALE N. 64
350,00
355,00
358,00

SEZIONE 5-5

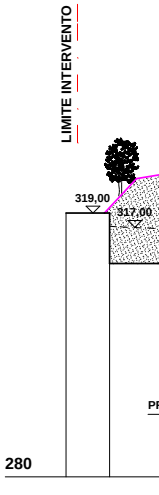
LIMITE INTERVENTO
319,00
317,00
PR
280

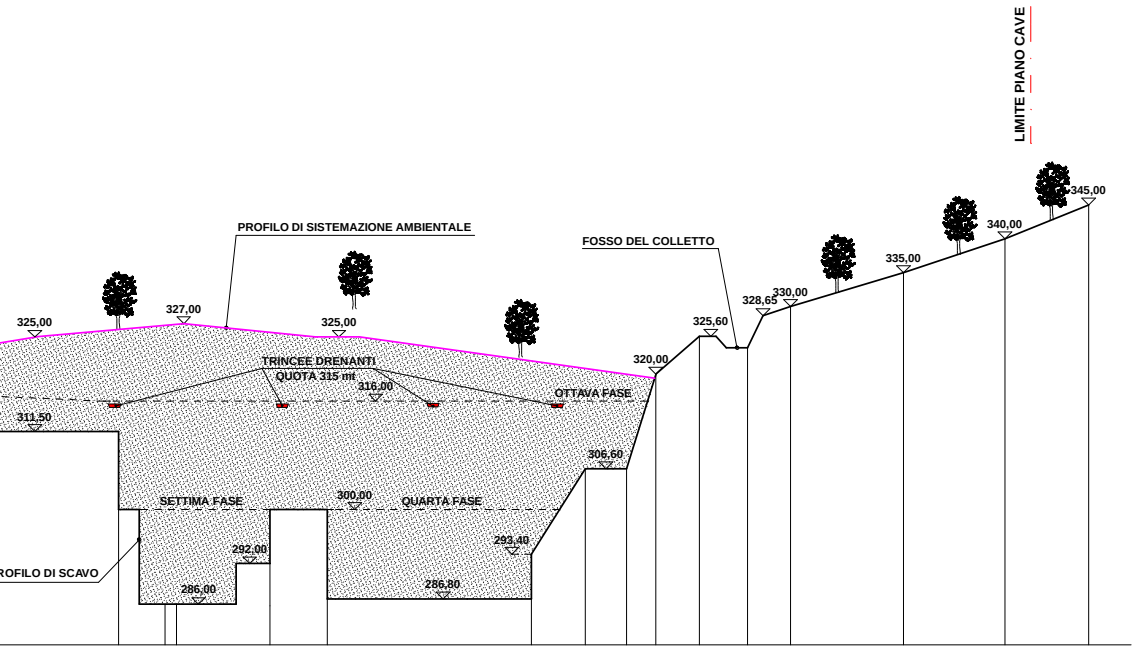
LIMITE PIANO CAVE
PROFILO DI SISTEMAZIONE AMBIENTALE
FOSSO DEL COLLETTO
345,00
340,00
335,00
330,00
328,65
325,60
320,00
325,00
327,00
325,00
TRINCEE DRENANTI
QUOTA 315 mt
316,00
OTTAVA FASE
311,50
306,60
SETTIMA FASE
300,00
QUARTA FASE
293,40
292,00
ROFILO DI SCAVO
286,00
286,80

SEZIONE 6-6

COMUNE DI BONASSOLA
PROVINCIA DELLA SPEZIA
REGIONE LIGURIA

CAVA DENOMINATA "ROSSOLA II"

PROGETTO PER LA RIAPERTURA DI UN POLO DI MARMO ROSSO LEVANTO E SISTEMAZIONE AMBIENTALE DEL SITO

SEZIONI DI SISTEMAZIONE AMBIENTALE

Integrazioni Prot. PG/2017/176222

Committente: C.S.E Costruzioni s.r.l.

Il Progettista: Dott. Geologo Luca Piaggi

ALL. 3.13

*****2016*****

STUDIO GEOLOGICO PIAGGI
Via Genova n. 442 / 19123 La Spezia
Tel/Fax 0187/716658
www.sgeop.com
Email: lucapiaggi@gmail.com