Piano quota 24,60

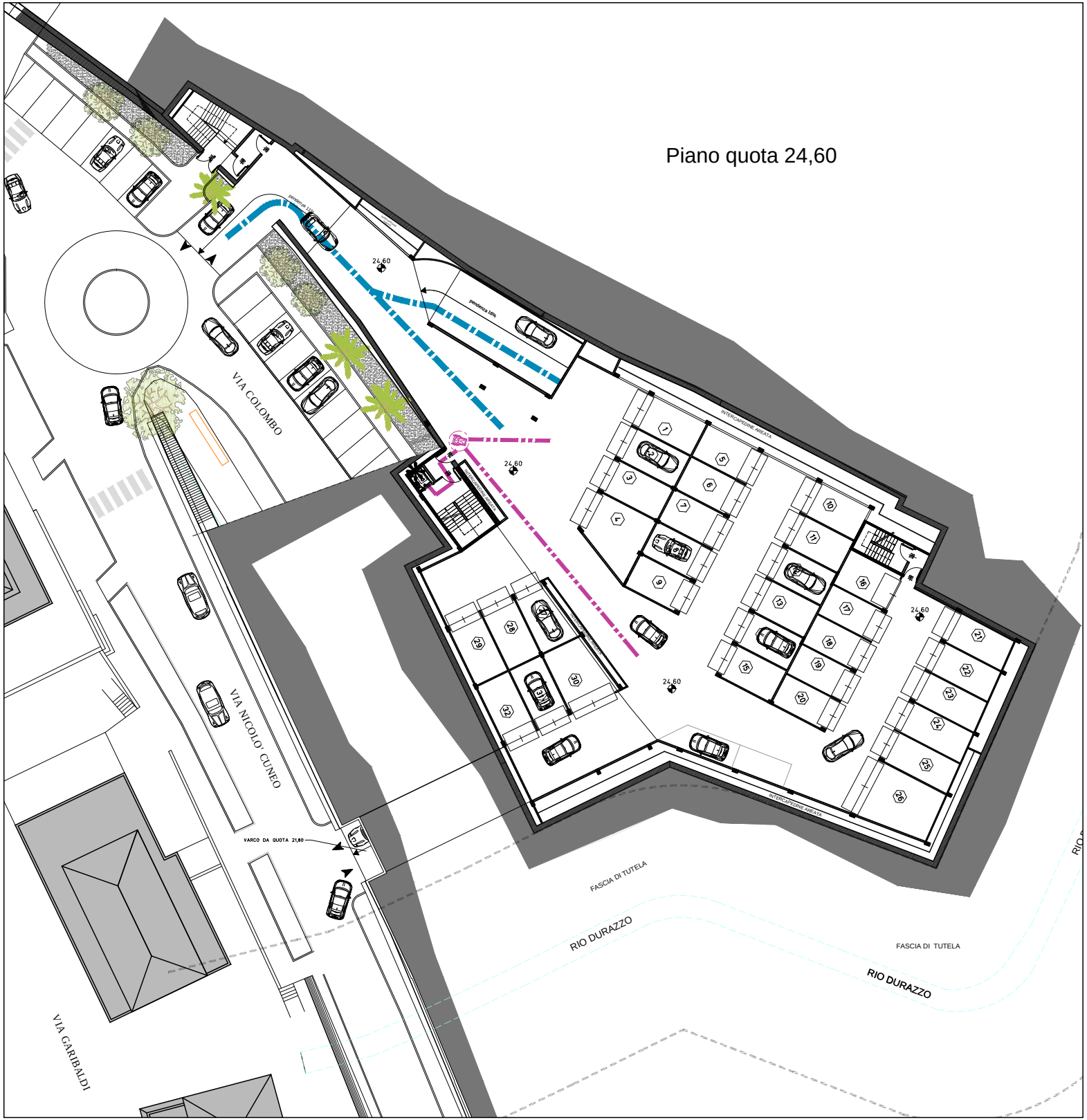
VIA COLOMBO
VIA NICOLO' CUNEO
VIA GARIBALDI
24,60
24,60
24,60
24,60
pendenza 10%
INTERCAPEDINE AREATA
INTERCAPEDINE AREATA
VARCO DA QUOTA 21,80
FASCIA DI TUTELA
FASCIA DI TUTELA
RIO DURAZZO
RIO DURAZZO
1
2
3
4
5
6
7
8
9
10
11
12
13
14
15
16
17
18
19
20
21
22
23
24
25
26
27
28
29
30
31
32

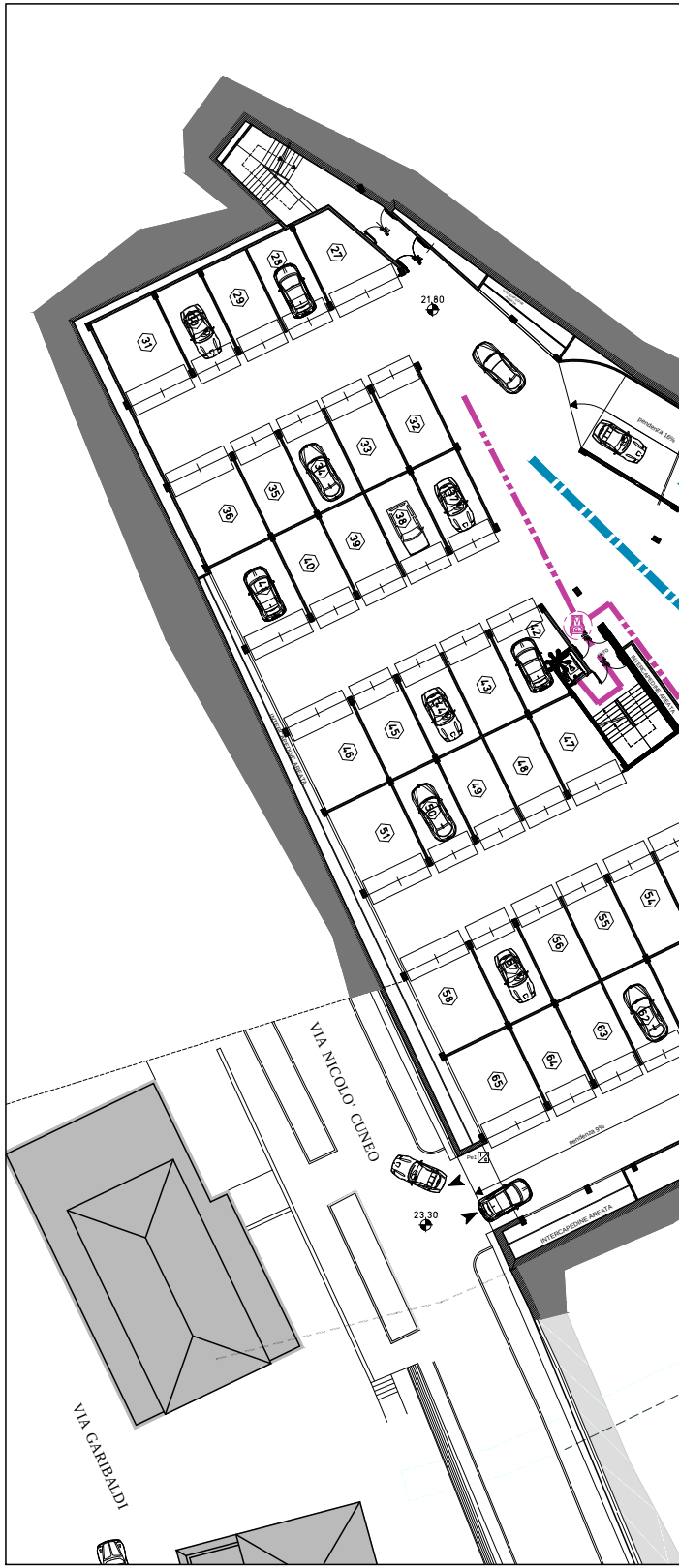
21,80
23,30
pendenza 16%
pendenza 9%
INTERCAPEDINE AREATA
VIA NICOLO' CUNEO
VIA GARIBALDI
27
28
29
30
31
32
33
34
35
36
37
38
39
40
41
42
43
44
45
46
47
48
49
50
51
54
55
56
57
58
59
63
64
65

Piano quota 21,80

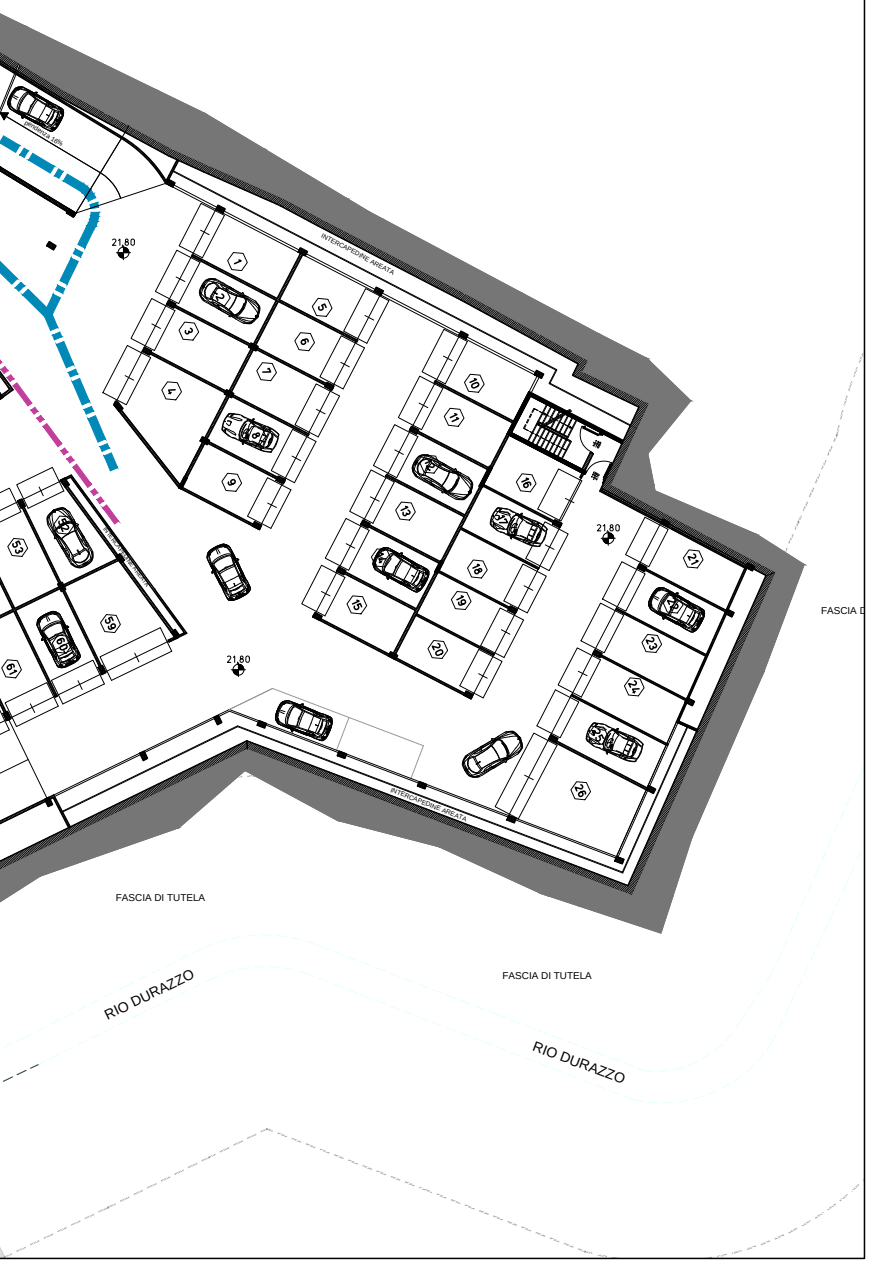
pendenza 16%
21,80
INTERCAPEDINE AREATA
21,80
21,80
FASCIA D
FASCIA DI TUTELA
FASCIA DI TUTELA
RIO DURAZZO
RIO DURAZZO

Piano quota 19,00

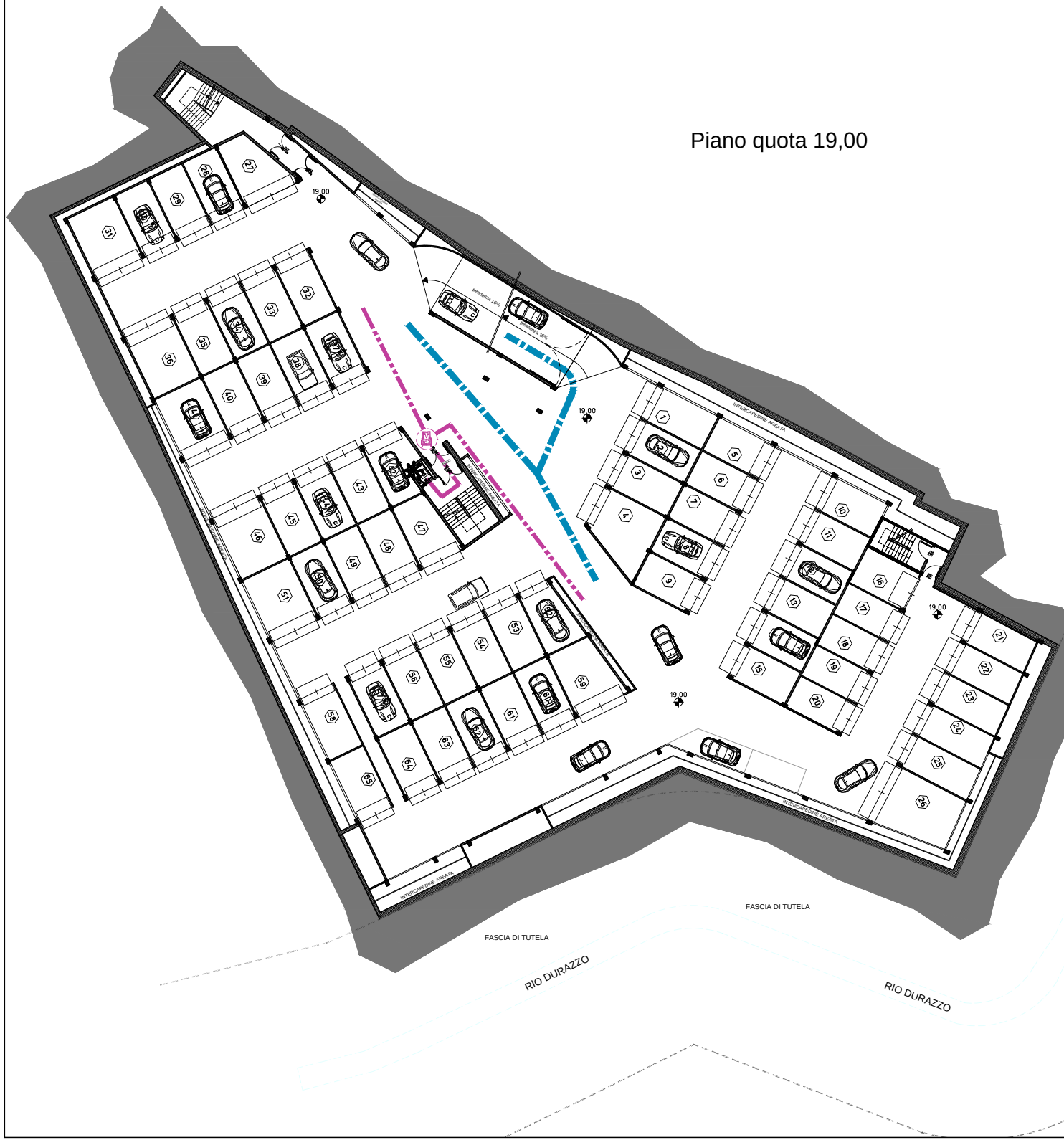
19,00
pendenza 16%
pendenza 16%
19,00
INTERCAPEDINE AREATA
INTERCAPEDINE AREATA
INTERCAPEDINE AREATA
19,00
19,00
INTERCAPEDINE AREATA
FASCIA DI TUTELA
FASCIA DI TUTELA
RIO DURAZZO
RIO DURAZZO

Piano quota 16,20

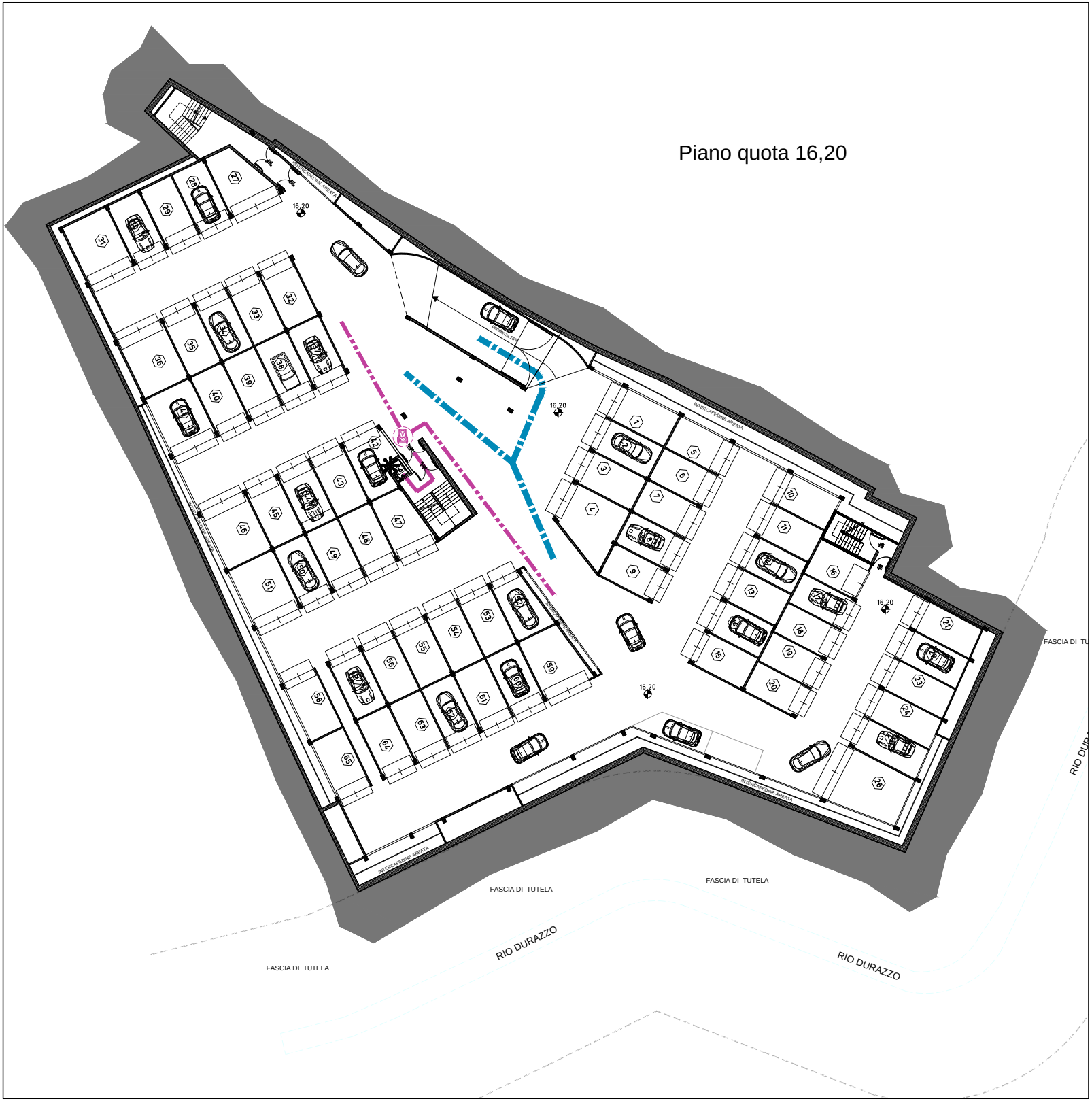
INTERCAPEDINE AREATA
INTERCAPEDINE AREATA
INTERCAPEDINE AREATA
INTERCAPEDINE AREATA
16.20
16.20
16.20
16.20
pendenza 16%
FASCIA DI TUTELA
FASCIA DI TUTELA
FASCIA DI TUTELA
FASCIA DI TU
RIO DURAZZO
RIO DURAZZO
RIO DUR

1 INGRESSO CARRABILE - PARK PRIVATO
2 INGRESSO CARRABILE - PARK PUBBLICO
3 PARK PRIVATO - RASO
4 PARK PUBBLICO - RASO
5 PARCO URBANO (PERCORSI PEDONALI-VERDE-AREA GIOCH
6 PIAZZA PUBBLICA PEDONALE
7 EX DEPOSITO FF.SS. (DA VALORIZZARE A SERVIZI PUBBLI
8 USCITE DI SICUREZZA
9 ENTRATA/USCITA PEDONALE - SCALE/ASCENS
10 PERCORSI PEDONALI

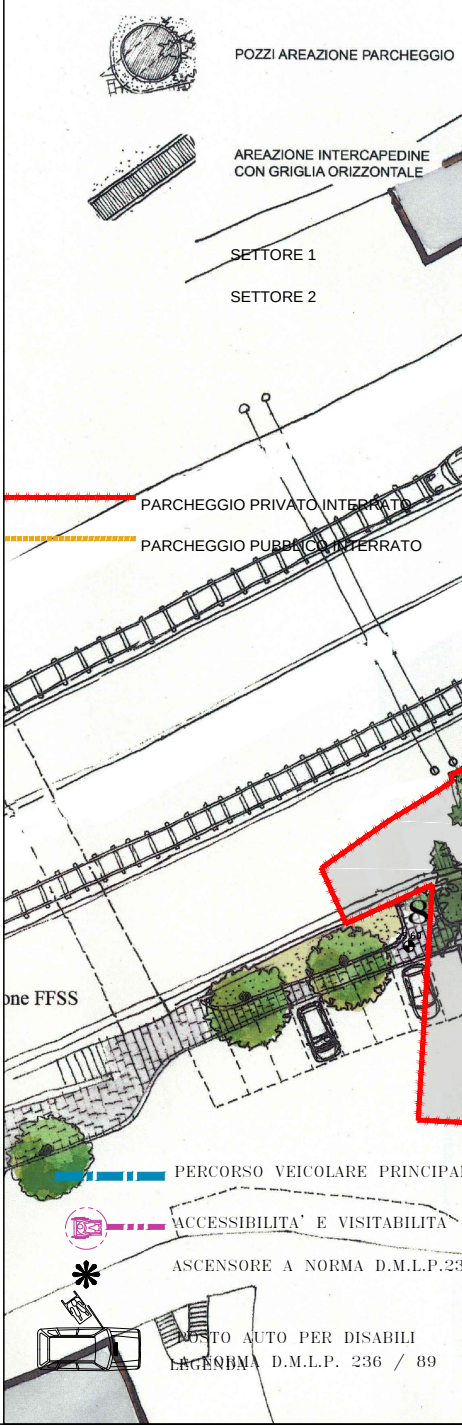
POZZI AREAZIONE PARCHEGGIO
AREAZIONE INTERCAPEDINE
CON GRIGLIA ORIZZONTALE
SETTORE 1
SETTORE 2
PARCHEGGIO PRIVATO INTERRATO
PARCHEGGIO PUBBLICO INTERRATO
one FFSS
8

LEGENDA

PERCORSO VEICOLARE PRINCIPAL

ACCESSIBILITA' E VISITABILITA

✱ ASCENSORE A NORMA D.M.L.P.23

POSTO AUTO PER DISABILI
A NORMA D.M.L.P. 236 / 89

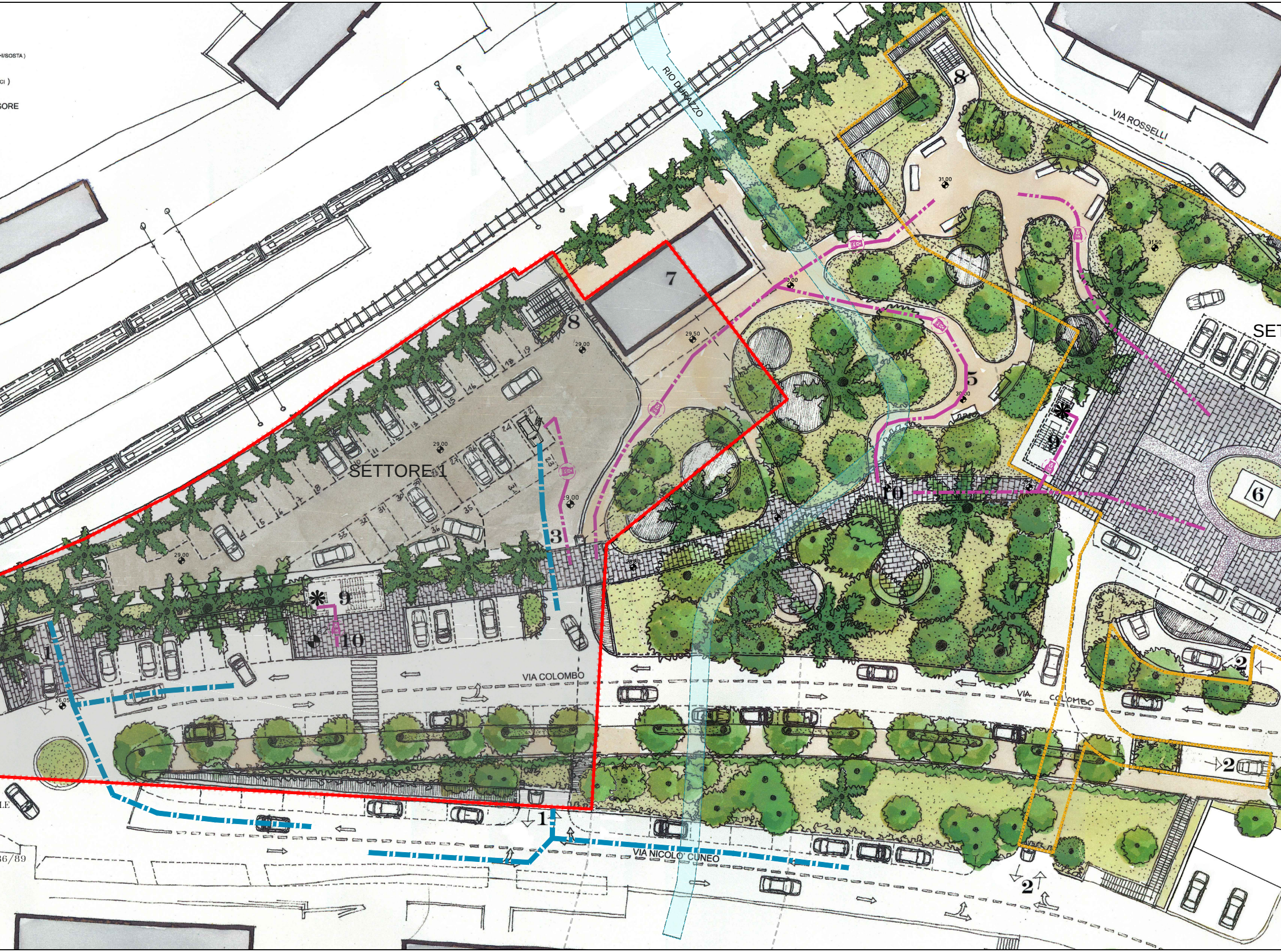
HI/SOSTA)
CI)
SORE
RIO DURAZZO
VIA ROSSELLI
SETTORE 1
SET
VIA COLOMBO
VIA COLOMBO
VIA NICOLO' CUNEO
LE
36/89
1
1
2
2
2
3
5
6
7
8
8
9
9
10
10
29.00
29.00
29.00
29.00
29.50
30.00
30.00
31.00
31.50
29.40
29.20
28.80
29.30
27.22
26.05

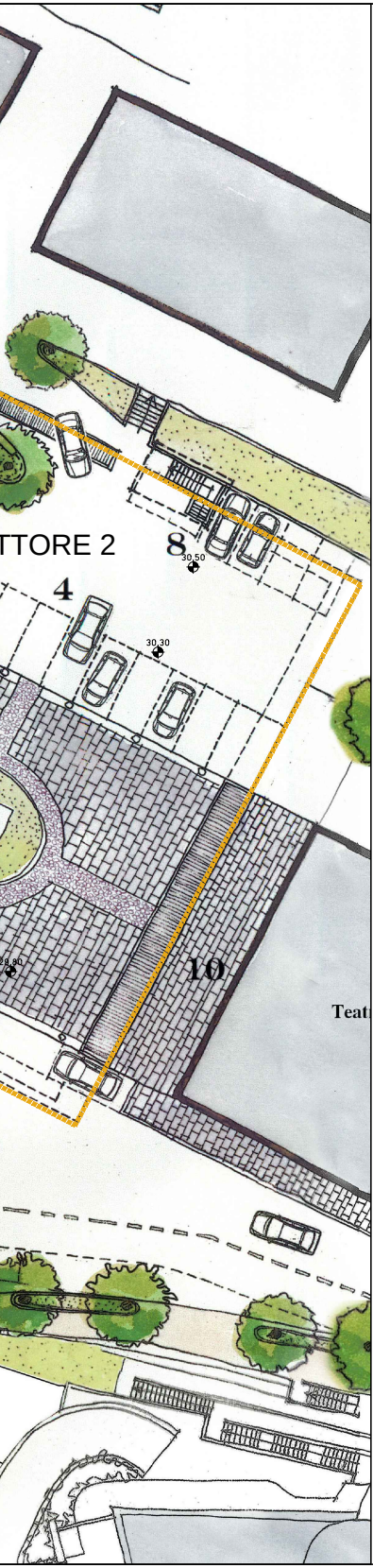
TTORE 2
8
30,50
4
30,30
10
29,80
Teat

COMUNE DI CAMOGLI

PROVINCIA DI GENOVA

Area di Piazza Matteotti
Ex scalo Ferroviario

zona BR 3 del P.R.G.

PIANO PARTICOLAREGGIATO DI INIZIATIVA PUBBLICA

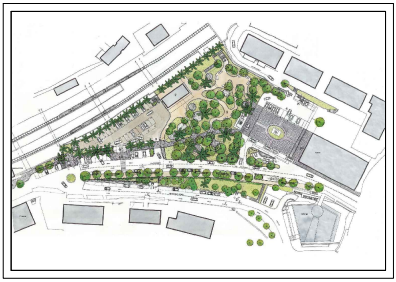

Realizzazione autorimessa interrata pubblica e privata con sistemazione superficiale di piazza Matteotti

IL RICHIEDENTE:
COMUNE DI CAMOGLI

IL PROGETTISTA:
ARCH. REMO DE GIORGI
ARCH. ENRICO DORIA LAMBA

I COLLABORATORI
ARCH. GIOVANNI GROSSI
ARCH. MARIARITA TERENZIO
ARCH. LUCA CASSISSA

Distacco P.zza Marsala 1A
16122 Genova
Tel. +39 10 83.99.369
Fax. +39 10 83.99.375
E-Mail rechi@arasbuilding.it

PROGETTISTI: ARAS Architetti Remo De Giorgi Enrico Doria Lamba & C. ARCHITETTI ASSOCIATI – GENOVA	
COMMITTENTE: *COMUNE DI CAMOGLI*	
OGGETTO: *Abbattimento* *barriere architettoniche* *SETTORE 1* *parcheggio privato*	**TAVOLA N.** 21
DATA: *Ottobre 2014* **SCALA:** *1:250*	**DIS:**
VARIANTI: -	

PROPRIETA' RISERVATA - Riproduzione ed uso vietati a termini di legge