COMUNE DI BORDIGHERA

REGIONE LIGURIA

INTERVENTI DI MANUTENZIONE ORDINARIA E STRAORDINARIA DELLA SPIAGGIA: CELLE LITORALI SANT'AMPELIO - NEW PALOMA E KURSAAL - SAN MARCO (4° LOTTO - 2° STRALCIO)

PROGETTO DEFINITIVO

PLANIMETRIA PARTICOLAREGGIATA DELLO STATO DI FATTO DELLA SPIAGGIA DI BORDIGHERA DA CAPO SANT'AMPELIO AL DEPURATORE DI BORDIGHERA	TAVOLA N. **3**
	data Dicembre 2013
	scala 1 : 1.000

A	PRIMA STESURA	Dicembre 2013
B		
C		
D		
E		

STUDIO SIRITO
Savona

ing. Giorgio Sirito
ing. Roberto Sirito
geom. Vittorio Sirito

LEGENDA

▭	Spiaggia rilevata (Gennaio 2013 - Novembre 2013)
— —5— —	Batimetriche 20-5-2011
- - - -5- - - -	Batimetriche ....
⌖ SEZ12 4.41 CA/A	caposaldi delle radici delle sezione materializzate SEZ12 codice della sezione (4.30) quota altimetrica CA/A chiodo di acciaio su asfalto CA/C chiodo di acciao su cls
▨	Scogliere esistenti
⑥ ⬆	Scarichi acque bianche
•—•—•—•	Confini concessioni demaniali nelle tratte di intervento
FOTO 1 ●—▷	Punto di ripresa fotografica
1 392 000	Coordinate Gauss-Boaga

Caposaldi di riferimento di livellazione:
I.G.M. GF-107 "Bordighera Chiesetta di Sant'Ampelio"
I.G.M. GF-108 "Bordighera Piazza della Stazione"

LEGENDA SCARICHI ACQUE BIANCHE

① condotta DN 400; quota di scorrimento: 2,40m

② tombinatura a sezione ellissoidale B=2,20m H=1,84m; quota di scorrimento: 2,00m

③ condotta DN 50; quota di scorrimento: 3,20m

④ tombinatura a sezione rettangolare B=1,60m H=2,20m; quota di scorrimento: 1,50m

⑥ condotta DN 450; quota di scorrimento: 2,28m

⑦ tombinatura a sezione rettangolare B=1,00m H=1,60m; quota di scorrimento: 2,33m

⑧ tombinatura a sezione rettangolare B=1,00m H=1,55m; quota di scorrimento: 2,05m

⑨ tombinatura a sezione rettangolare B=2,00m H=2,00m; quota di scorrimento: 0,56m

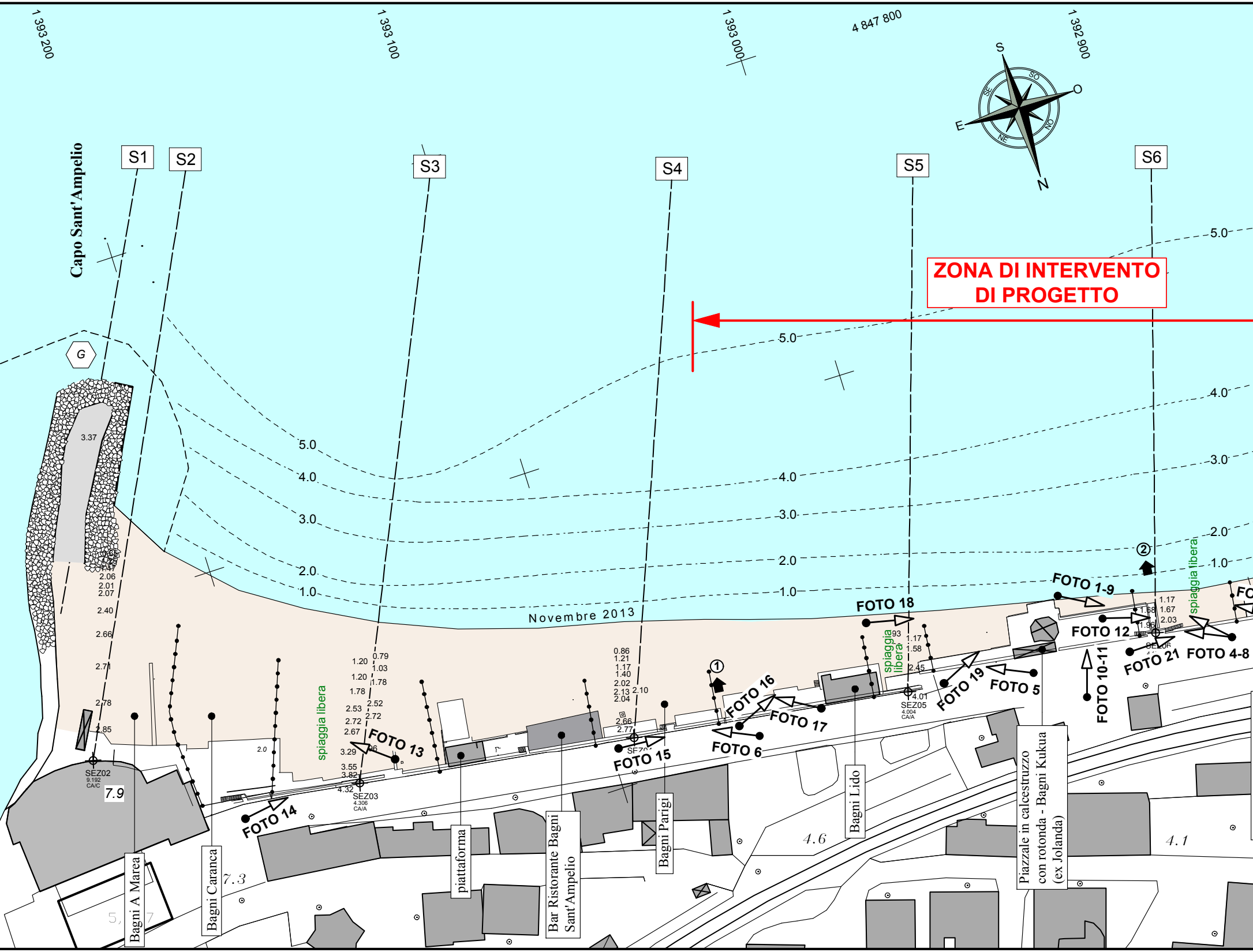
1 393 200
1 393 100
1 393 000
4 847 800
1 392 900
S
SO
O
NO
N
NE
E
SE
Capo Sant'Ampelio
S1
S2
S3
S4
S5
S6
ZONA DI INTERVENTO
DI PROGETTO
G
5.0
4.0
3.0
2.0
1.0
Novembre 2013
3.37
2.06
2.01
2.07
2.40
2.66
2.71
2.78
2.85
SEZ02
9.192
CA/C
7.9
2.0
spiaggia libera
1.20
0.79
1.03
1.20
1.78
1.78
2.53
2.52
2.72
2.72
2.67
3.29
3.55
3.82
4.32
SEZ03
4.306
CA/A
FOTO 13
FOTO 14
0.86
1.21
1.17
1.40
2.02
2.13
2.10
2.04
2.66
2.77
FOTO 15
FOTO 16
FOTO 17
FOTO 6
①
FOTO 18
spiaggia libera
1.17
1.58
2.45
4.01
SEZ05
4.004
CA/A
FOTO 19
FOTO 5
FOTO 1-9
FOTO 12
FOTO 10-11
FOTO 21
FOTO 4-8
②
1.17
1.67
1.58
2.03
1.96
SEZ06
spiaggia libera
Bagni A Marea
Bagni Caranca
piattaforma
Bar Ristorante Bagni Sant'Ampelio
Bagni Parigi
Bagni Lido
Piazzale in calcestruzzo con rotonda - Bagni Kukua (ex Jolanda)
7.3
4.6
4.1
5.7

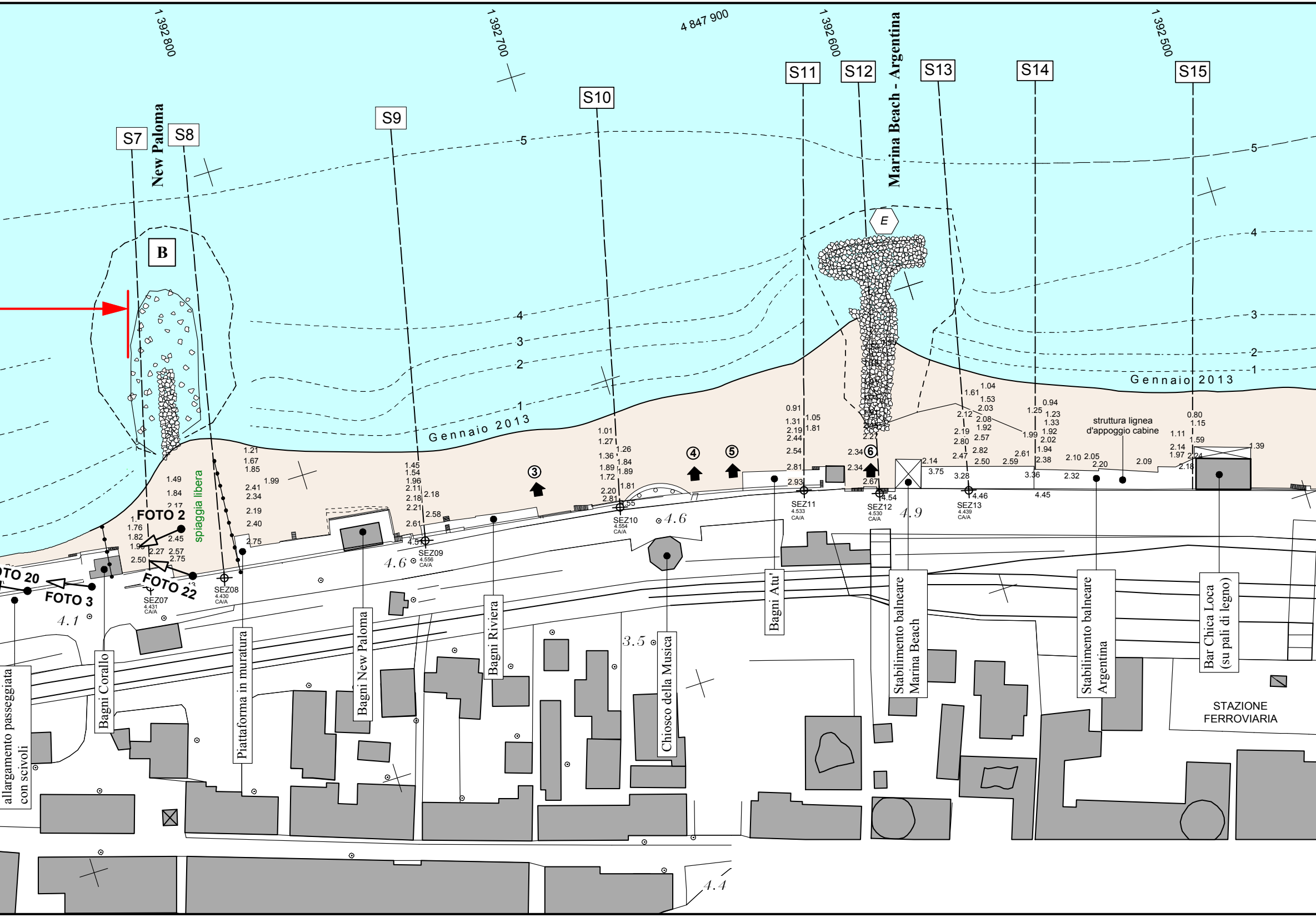
1 392 800
1 392 700
4 847 900
1 392 600
1 392 500
S7
S8
New Paloma
S9
S10
S11
S12
Marina Beach - Argentina
S13
S14
S15
B
E
5
4
3
2
1
Gennaio 2013
Gennaio 2013
spiaggia libera
FOTO 2
FOTO 3
OTO 20
FOTO 22
③
④
⑤
⑥
SEZ07
4.431
CA/A
SEZ08
4.430
CA/A
SEZ09
4.556
CA/A
SEZ10
4.554
CA/A
SEZ11
4.533
CA/A
SEZ12
4.530
CA/A
SEZ13
4.439
CA/A
4.1
4.6
4.6
4.9
3.5
4.4
struttura lignea
d'appoggio cabine
allargamento passeggiata
con scivoli
Bagni Corallo
Piattaforma in muratura
Bagni New Paloma
Bagni Riviera
Chiosco della Musica
Bagni Atu'
Stabilimento balneare
Marina Beach
Stabilimento balneare
Argentina
Bar Chica Loca
(su pali di legno)
STAZIONE
FERROVIARIA

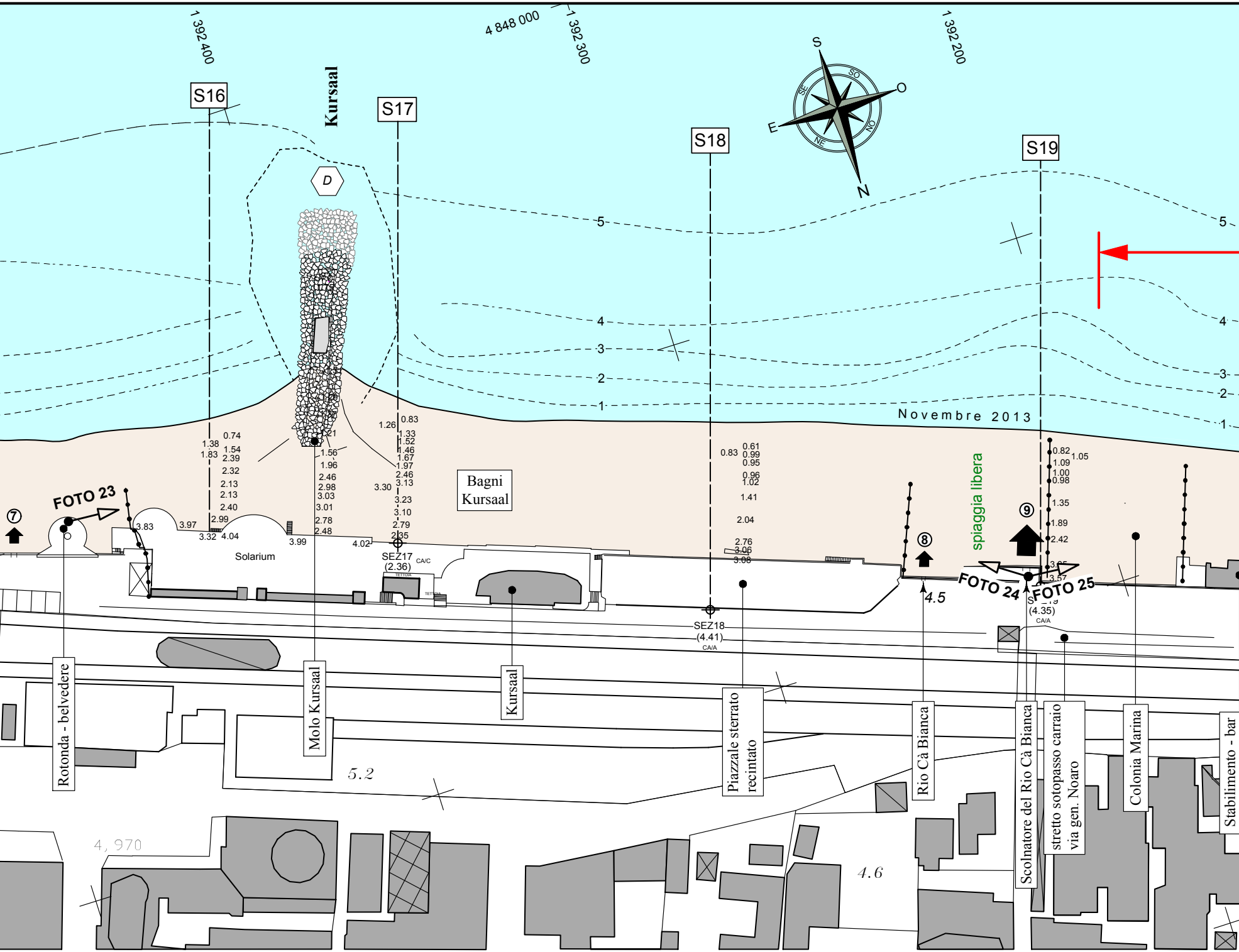
1 392 400
4 848 000
1 392 300
1 392 200
S16
Kursaal
S17
S18
S19
S
SO
O
NO
N
NE
E
SE
D
5
4
3
2
1
Novembre 2013
FOTO 23
⑦
3.83
3.97
3.32
4.04
2.99
1.38
1.83
0.74
1.54
2.39
2.32
2.13
2.13
2.40
Solarium
3.99
1.56
1.96
2.46
2.98
3.03
3.01
2.78
2.48
4.02
1.26
0.83
1.33
1.52
1.46
1.67
1.97
2.46
3.13
3.30
3.23
3.10
2.79
2.35
SEZ17
(2.36)
CA/C
Bagni
Kursaal
0.83
0.61
0.99
0.95
0.96
1.02
1.41
2.04
2.76
3.06
3.08
SEZ18
(4.41)
CA/A
⑧
4.5
spiaggia libera
⑨
0.82
1.05
1.09
1.00
0.98
1.35
1.89
2.42
3.57
FOTO 24
FOTO 25
(4.35)
CA/A
Rotonda - belvedere
Molo Kursaal
Kursaal
Piazzale sterrato recintato
Rio Cà Bianca
Scolnatore del Rio Cà Bianca
stretto sottopasso carraio via gen. Noaro
Colonia Marina
Stabilimento - bar
5.2
4,970
4.6

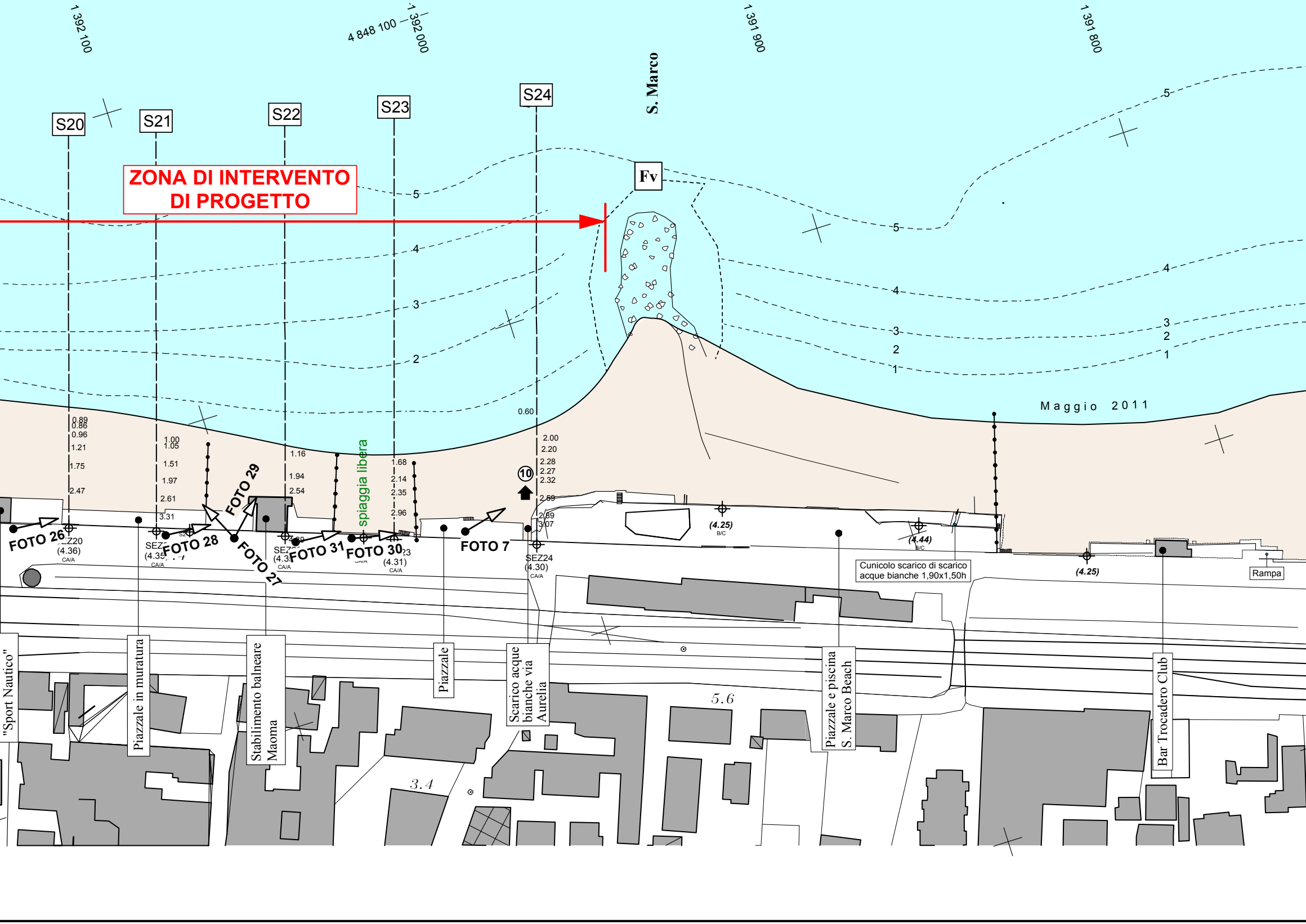
1 392 100
4 848 100
1 392 000
1 391 900
1 391 800
S. Marco
S20
S21
S22
S23
S24
ZONA DI INTERVENTO
DI PROGETTO
Fv
5
4
3
2
1
Maggio 2011
0.60
0.89
0.86
0.96
1.21
1.75
2.47
1.00
1.05
1.51
1.97
2.61
3.31
1.16
1.94
2.54
1.68
2.14
2.35
2.96
2.00
2.20
2.28
2.27
2.32
2.59
2.89
3.07
10
spiaggia libera
FOTO 26
FOTO 28
FOTO 29
FOTO 27
FOTO 31
FOTO 30
FOTO 7
SEZ20
(4.36)
CA/A
SEZ21
(4.35)
CA/A
SEZ22
CA/A
(4.31)
CA/A
SEZ24
(4.30)
CA/A
(4.25)
B/C
(4.44)
B/C
(4.25)
Cunicolo scarico di scarico acque bianche 1,90x1,50h
Rampa
"Sport Nautico"
Piazzale in muratura
Stabilimento balneare Maoma
Piazzale
Scarico acque bianche via Aurelia
Piazzale e piscina S. Marco Beach
Bar Trocadero Club
5.6
3.4

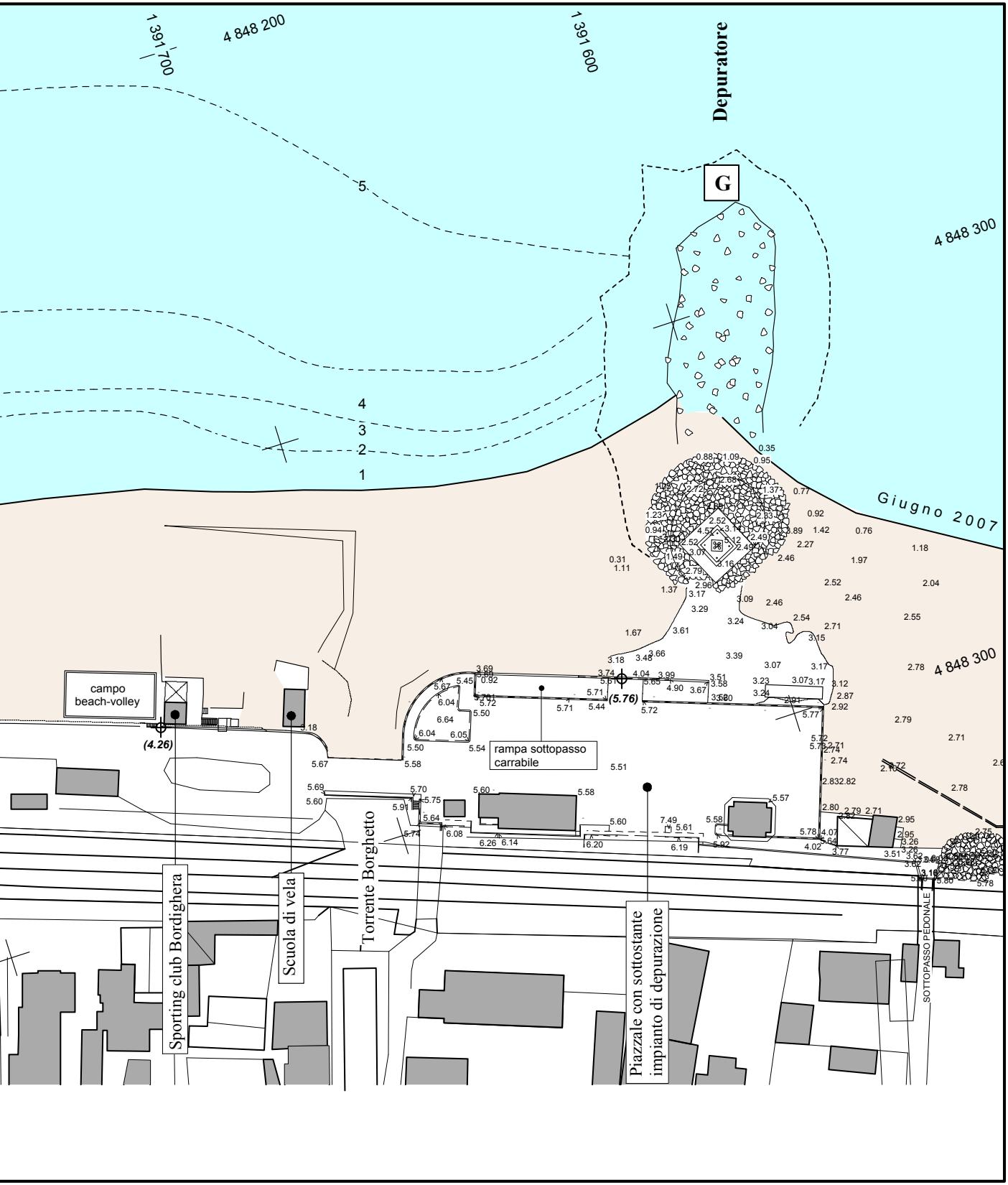
1 391 700
4 848 200
1 391 600
Depuratore
G
5
4
3
2
1
4 848 300
Giugno 2007
4 848 300
campo
beach-volley
(4.26)
(5.76)
rampa sottopasso
carrabile
Sporting club Bordighera
Scuola di vela
Torrente Borghetto
Piazzale con sottostante
impianto di depurazione
SOTTOPASSO PEDONALE