# SEZIONE 5-5

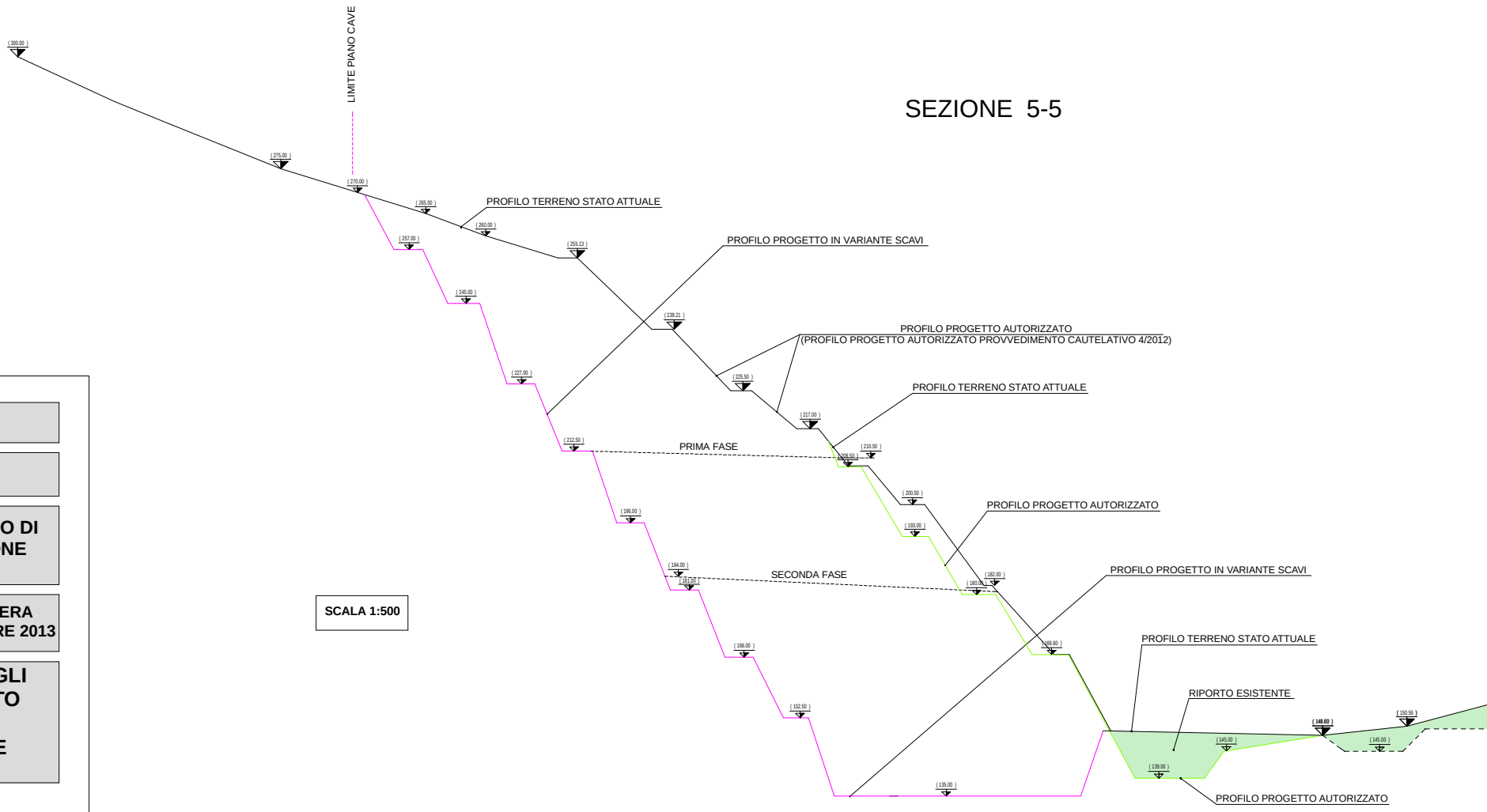
LIMITE PIANO CAVE
( 300.00 )
( 275.00 )
( 270.00 )
( 265.00 )
( 260.00 )
( 257.00 )
( 255.13 )
( 245.00 )
( 239.21 )
( 227.00 )
( 225.50 )
( 217.00 )
( 212.50 )
( 210.50 )
( 208.50 )
( 200.50 )
( 196.00 )
( 193.00 )
( 184.00 )
( 181.00 )
( 182.00 )
( 180.00 )
( 166.60 )
( 166.00 )
( 152.50 )
( 135.00 )
( 139.00 )
( 145.00 )
( 148.60 )
( 145.00 )
( 150.56 )
PROFILO TERRENO STATO ATTUALE
PROFILO PROGETTO IN VARIANTE SCAVI
PROFILO PROGETTO AUTORIZZATO
(PROFILO PROGETTO AUTORIZZATO PROVVEDIMENTO CAUTELATIVO 4/2012)
PROFILO TERRENO STATO ATTUALE
PRIMA FASE
PROFILO PROGETTO AUTORIZZATO
SECONDA FASE
PROFILO PROGETTO IN VARIANTE SCAVI
PROFILO TERRENO STATO ATTUALE
RIPORTO ESISTENTE
PROFILO PROGETTO AUTORIZZATO

**SCALA 1:500**

**COMUNE DI CASTIGLIONE CHIAVARESE**
**PROVINCIA DI GENOVA**
**REGIONE LIGURIA**

**CAVA DI BASALTO DENOMINATA**
**"ACQUAFREDDA"**

## PROGETTO DI VARIANTE AL PIANO DI COLTIVAZIONE E SISTEMAZIONE AMBIENTALE

**INTEGRAZIONI RICHIESTE CON LETTERA**
**PROT. PG/2013/192563 DEL 14 NOVEMBRE 2013**

## SEZIONI DI RAFFRONTO DEGLI SCAVI RELATIVE ALLO STATO ATTUALE - PROGETTO AUTORIZZATO E VARIANTE "Allegato B"

**Committente: Soc. Cava Acquafredda S.r.l.**

**I Progettisti: Dott. Geologo Gino Piaggi**
**Dott. Geologo Luca Piaggi**

**ALL. 3.9bBis**

*****Dicembre 2013*****

**STUDIO GEOLOGICO PIAGGI**
**Via Genova n. 442 / 19123 La Spezia**
**Tel/Fax 0187/716658**
**www.sgeop.com**
**Email: geol.ginopiaggi@gmail.com**
**lucapiaggi@gmail.com**

# SEZIONE 6-6

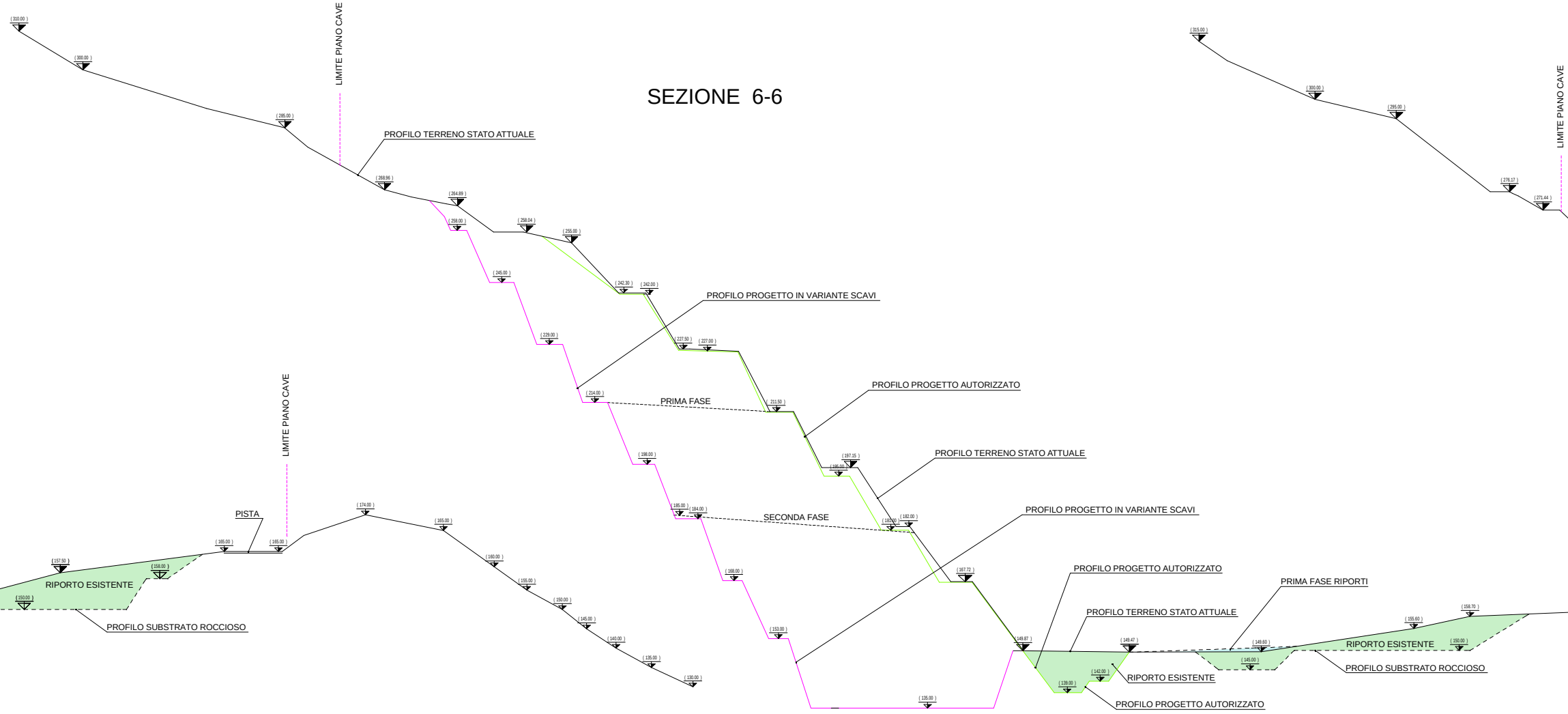
( 310.00 )
( 300.00 )
( 285.00 )
LIMITE PIANO CAVE
PROFILO TERRENO STATO ATTUALE
( 268.96 )
( 264.89 )
( 258.00 )
( 258.04 )
( 255.00 )
( 245.00 )
( 242.30 )
( 242.00 )
PROFILO PROGETTO IN VARIANTE SCAVI
( 229.00 )
( 227.50 )
( 227.00 )
( 214.00 )
PRIMA FASE
( 211.50 )
PROFILO PROGETTO AUTORIZZATO
( 198.00 )
( 197.15 )
( 195.00 )
PROFILO TERRENO STATO ATTUALE
( 185.00 )
( 184.00 )
SECONDA FASE
( 181.00 )
( 182.00 )
PROFILO PROGETTO IN VARIANTE SCAVI
( 168.00 )
( 167.72 )
PROFILO PROGETTO AUTORIZZATO
PRIMA FASE RIPORTI
PROFILO TERRENO STATO ATTUALE
( 153.00 )
( 149.87 )
( 149.47 )
( 149.60 )
( 145.00 )
( 142.00 )
( 139.00 )
( 135.00 )
RIPORTO ESISTENTE
PROFILO PROGETTO AUTORIZZATO
( 155.60 )
( 158.70 )
RIPORTO ESISTENTE
( 150.00 )
PROFILO SUBSTRATO ROCCIOSO
( 315.00 )
( 300.00 )
( 295.00 )
( 276.17 )
( 271.44 )
LIMITE PIANO CAVE
LIMITE PIANO CAVE
PISTA
( 165.00 )
( 165.00 )
( 174.00 )
( 165.00 )
( 160.00 )
( 155.00 )
( 150.00 )
( 145.00 )
( 140.00 )
( 135.00 )
( 130.00 )
( 157.50 )
( 158.00 )
RIPORTO ESISTENTE
( 150.00 )
PROFILO SUBSTRATO ROCCIOSO

## SEZIONE 7-7

## SEZIONE 8-8

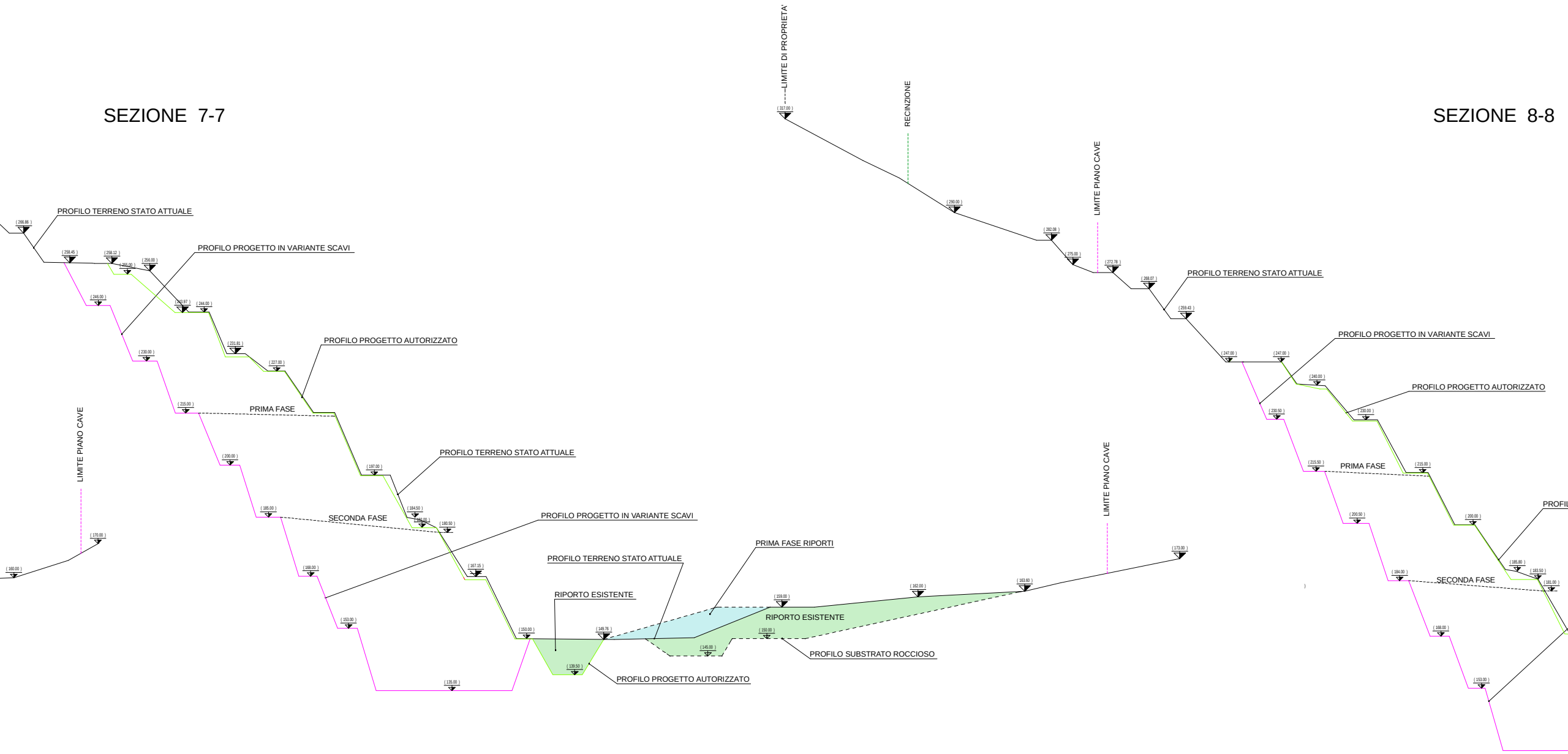
LIMITE DI PROPRIETA'
( 317.00 )
RECINZIONE
( 290.00 )
( 282.08 )
( 275.00 )
LIMITE PIANO CAVE
( 272.78 )
( 268.07 )
PROFILO TERRENO STATO ATTUALE
( 259.43 )
( 247.00 )
( 247.00 )
PROFILO PROGETTO IN VARIANTE SCAVI
( 240.00 )
PROFILO PROGETTO AUTORIZZATO
( 230.50 )
( 230.00 )
( 215.50 )
PRIMA FASE
( 215.00 )
( 200.50 )
( 200.00 )
PROFIL
( 185.80 )
( 183.50 )
( 184.00 )
SECONDA FASE
( 181.00 )
( 168.00 )
( 153.00 )
PROFILO TERRENO STATO ATTUALE
( 266.86 )
( 258.45 )
( 258.12 )
( 255.00 )
( 256.00 )
PROFILO PROGETTO IN VARIANTE SCAVI
( 246.00 )
( 243.97 )
( 244.00 )
( 231.81 )
( 227.00 )
PROFILO PROGETTO AUTORIZZATO
( 230.00 )
( 215.00 )
PRIMA FASE
LIMITE PIANO CAVE
( 200.00 )
( 197.00 )
PROFILO TERRENO STATO ATTUALE
( 185.00 )
SECONDA FASE
( 184.50 )
( 183.00 )
( 180.50 )
( 170.00 )
( 160.00 )
( 168.00 )
PROFILO PROGETTO IN VARIANTE SCAVI
( 167.15 )
( 153.00 )
PROFILO TERRENO STATO ATTUALE
RIPORTO ESISTENTE
( 150.00 )
( 149.76 )
( 139.50 )
( 135.00 )
PROFILO PROGETTO AUTORIZZATO
PRIMA FASE RIPORTI
( 159.00 )
RIPORTO ESISTENTE
( 150.00 )
( 145.00 )
PROFILO SUBSTRATO ROCCIOSO
( 162.00 )
( 163.60 )
LIMITE PIANO CAVE
( 173.00 )

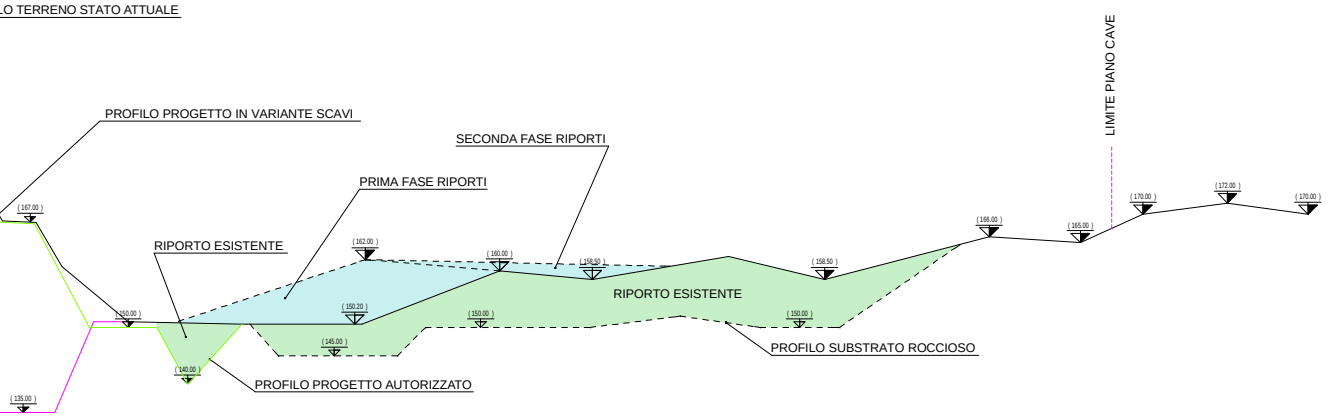
LO TERRENO STATO ATTUALE
PROFILO PROGETTO IN VARIANTE SCAVI
SECONDA FASE RIPORTI
PRIMA FASE RIPORTI
RIPORTO ESISTENTE
LIMITE PIANO CAVE
( 167.00 )
( 162.00 )
( 160.00 )
( 158.50 )
( 150.00 )
( 150.20 )
( 150.00 )
( 145.00 )
( 140.00 )
( 135.00 )
RIPORTO ESISTENTE
( 158.50 )
( 150.00 )
( 166.00 )
( 165.00 )
( 170.00 )
( 172.00 )
( 170.00 )
PROFILO PROGETTO AUTORIZZATO
PROFILO SUBSTRATO ROCCIOSO