COMUNE DI CASTIGLIONE CHIAVARESE
PROVINCIA DI GENOVA
REGIONE LIGURIA

CAVA DI BASALTO DENOMINATA "ACQUAFREDDA"

PROGETTO DI VARIANTE AL PIANO DI COLTIVAZIONE E SISTEMAZIONE AMBIENTALE

INTEGRAZIONI RICHIESTE CON LETTERA PROT. PG/2013/192563 DEL 14 NOVEMBRE 2013

SEZIONI AMBIENTALI DI RAFFRONTO TRA RIPORTO PROGETTO AUTORIZZATO E DI VARIANTE X-X Y-Y Z-Z "Allegato B"

Committente: Soc. Cava Acquafredda S.r.l.

I Progettisti: Dott. Geologo Gino Piaggi
Dott. Geologo Luca Piaggi

ALL. 3.11b Bis

*****Dicembre 2013*****

STUDIO GEOLOGICO PIAGGI
Via Genova n. 442 / 19123 La Spezia
Tel/Fax 0187/716658
www.sgeop.com
Email: geol.ginopiaggi@gmail.com
lucapiaggi@gmail.com

🟥	**PROGETTO AUTORIZZATO**
■	**PROGETTO IN VARIANTE**

SCALA 1:500

SEZIONE X-X

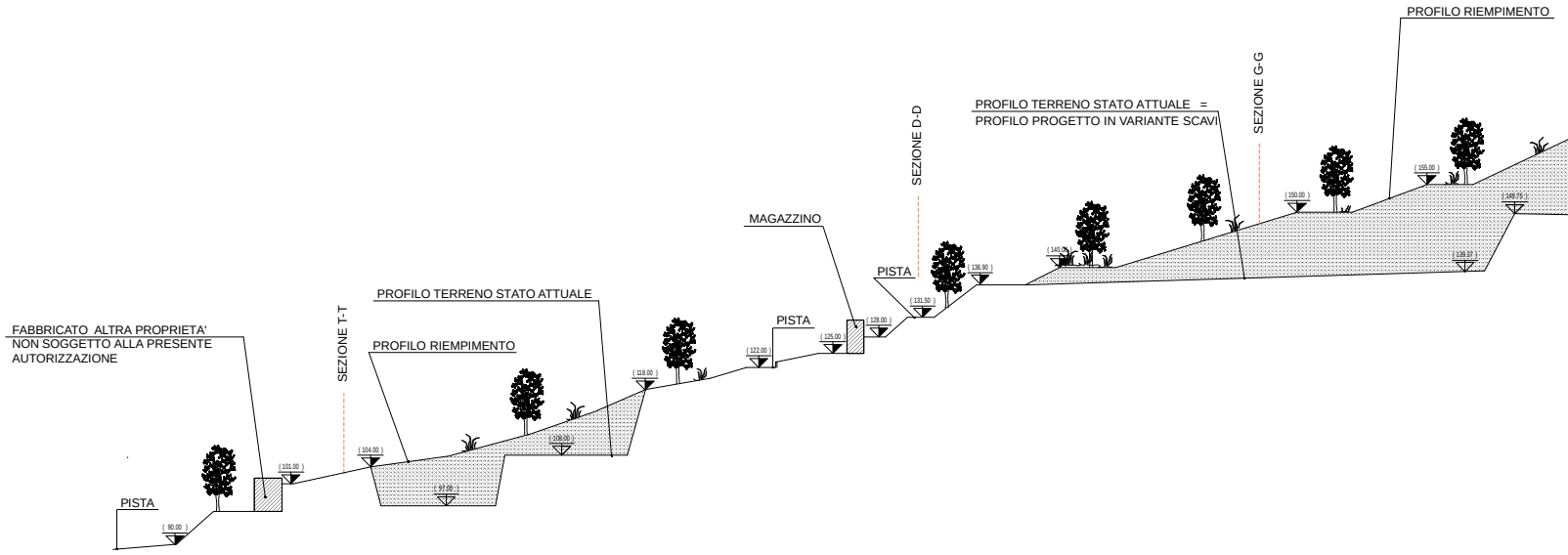
PROFILO RIEMPIMENTO
SEZIONE G-G
PROFILO TERRENO STATO ATTUALE =
PROFILO PROGETTO IN VARIANTE SCAVI
SEZIONE D-D
MAGAZZINO
PISTA
PISTA
PROFILO TERRENO STATO ATTUALE
SEZIONE T-T
PROFILO RIEMPIMENTO
FABBRICATO ALTRA PROPRIETA'
NON SOGGETTO ALLA PRESENTE
AUTORIZZAZIONE
PISTA
(90.00)
(101.00)
(104.00)
(97.00)
(108.00)
(118.00)
(122.00)
(125.00)
(128.00)
(131.50)
(136.90)
(140.00)
(150.00)
(155.00)
(149.75)
(139.37)

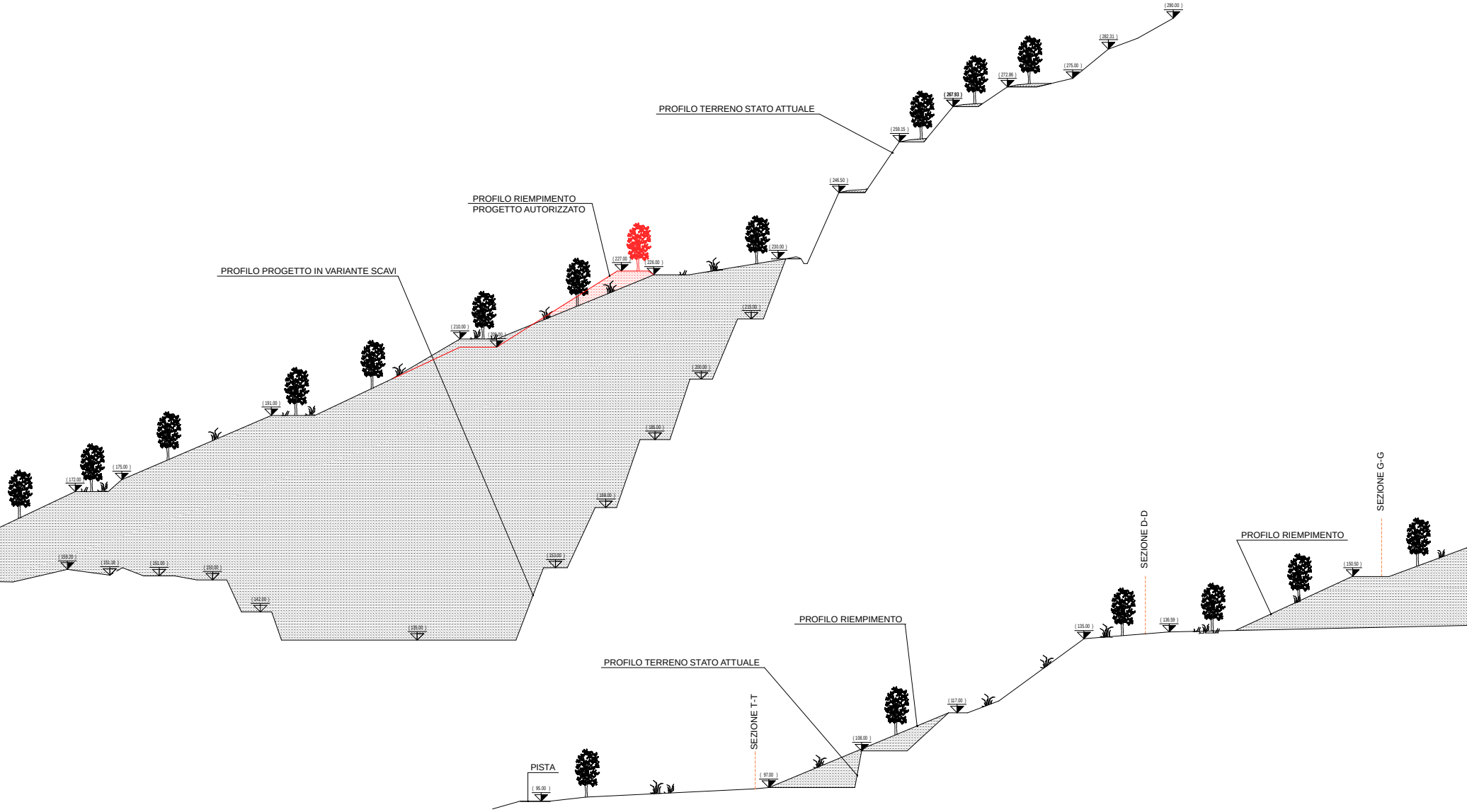
(290.00)
(282.31)
(275.00)
(272.86)
(267.93)
PROFILO TERRENO STATO ATTUALE
(259.15)
(246.50)
PROFILO RIEMPIMENTO
PROGETTO AUTORIZZATO
(227.00)
(226.00)
(230.00)
PROFILO PROGETTO IN VARIANTE SCAVI
(215.00)
(210.00)
(208.00)
(200.00)
(191.00)
(186.00)
(175.00)
(172.00)
(168.00)
(159.20)
(151.38)
(151.00)
(150.00)
(153.00)
(142.00)
(139.00)
SEZIONE G-G
SEZIONE D-D
PROFILO RIEMPIMENTO
(150.50)
(135.00)
(136.59)
PROFILO RIEMPIMENTO
PROFILO TERRENO STATO ATTUALE
(117.00)
SEZIONE T-T
(108.00)
PISTA
(95.00)
(97.00)

SEZIONE Y-Y

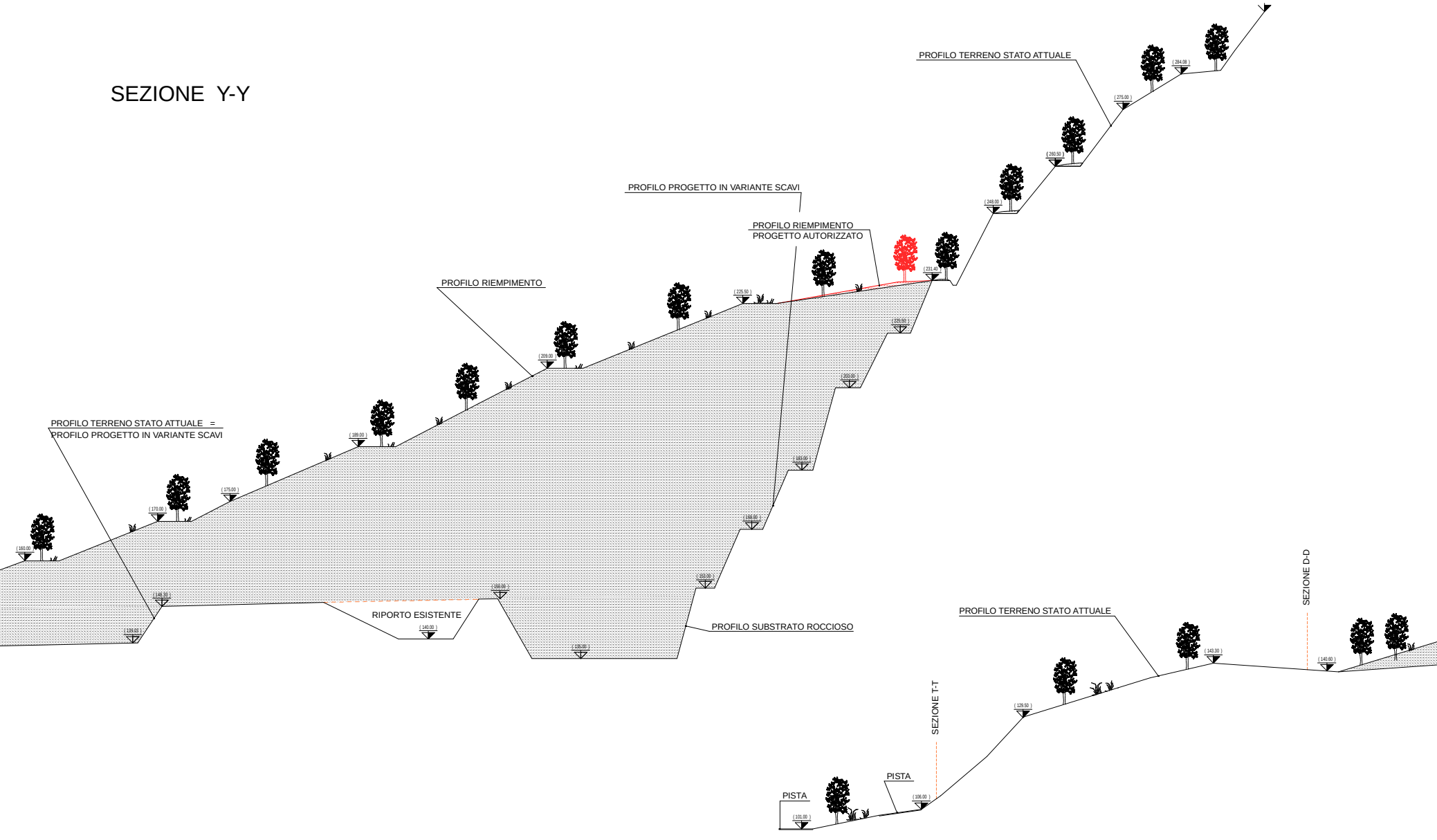
PROFILO TERRENO STATO ATTUALE
PROFILO PROGETTO IN VARIANTE SCAVI
PROFILO RIEMPIMENTO
PROGETTO AUTORIZZATO
PROFILO RIEMPIMENTO
PROFILO TERRENO STATO ATTUALE =
PROFILO PROGETTO IN VARIANTE SCAVI
RIPORTO ESISTENTE
PROFILO SUBSTRATO ROCCIOSO
PROFILO TERRENO STATO ATTUALE
SEZIONE D-D
SEZIONE T-T
PISTA
PISTA
(284.08)
(275.00)
(260.50)
(248.00)
(231.40)
(229.50)
(225.50)
(209.00)
(203.00)
(189.00)
(183.00)
(175.00)
(170.00)
(168.00)
(160.00)
(158.00)
(158.00)
(148.30)
(143.30)
(140.60)
(140.00)
(135.03)
(135.00)
(129.50)
(106.00)
(101.00)

SEZIONE Z-Z

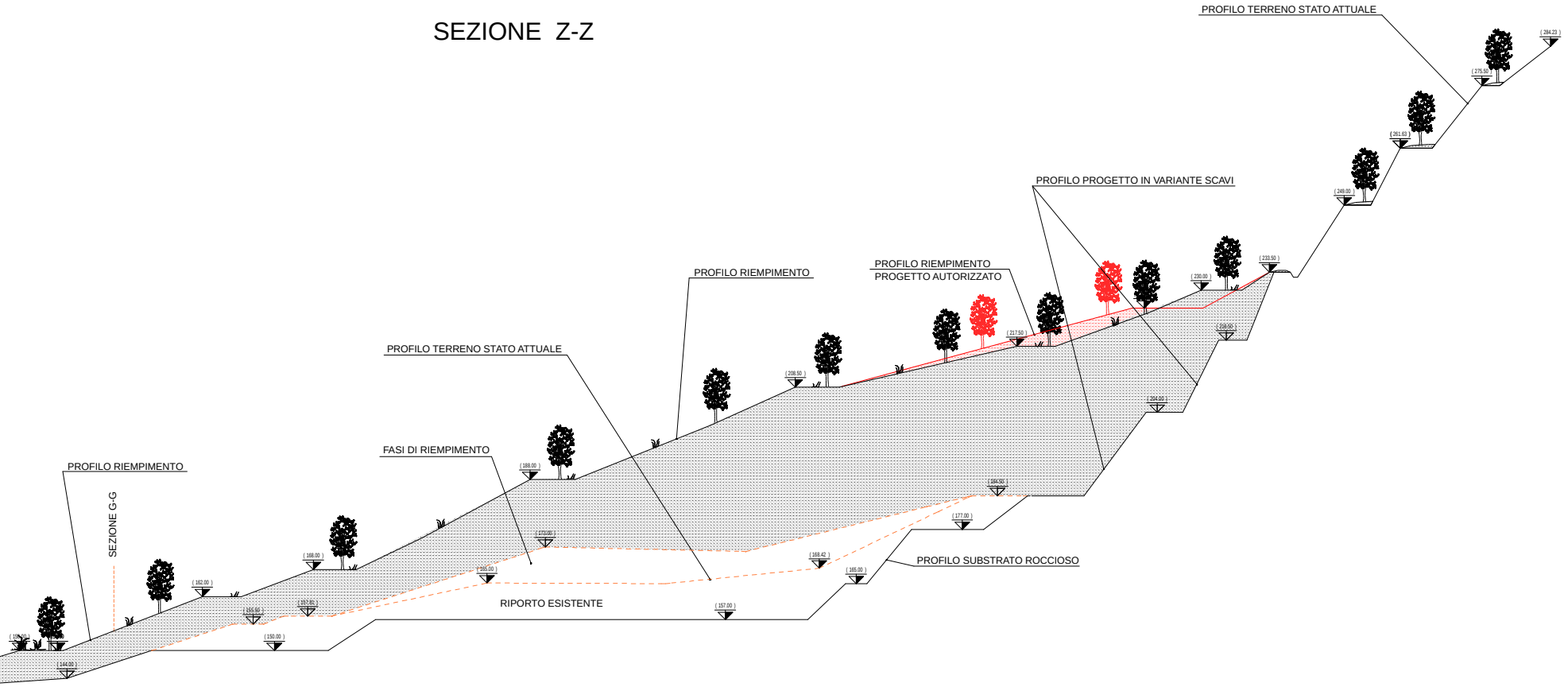
PROFILO TERRENO STATO ATTUALE
(284.23)
(275.50)
(261.63)
(249.00)
PROFILO PROGETTO IN VARIANTE SCAVI
(233.50)
(230.00)
PROFILO RIEMPIMENTO
PROGETTO AUTORIZZATO
PROFILO RIEMPIMENTO
(218.50)
(217.50)
(208.50)
PROFILO TERRENO STATO ATTUALE
(204.00)
FASI DI RIEMPIMENTO
(188.00)
(184.50)
PROFILO RIEMPIMENTO
(177.00)
(173.00)
SEZIONE G-G
(168.00)
(168.42)
(165.00)
(165.00)
PROFILO SUBSTRATO ROCCIOSO
(162.00)
(157.82)
(155.50)
RIPORTO ESISTENTE
(157.00)
(150.00)
(144.00)