SEZIONE X-X

SCALA 1:500

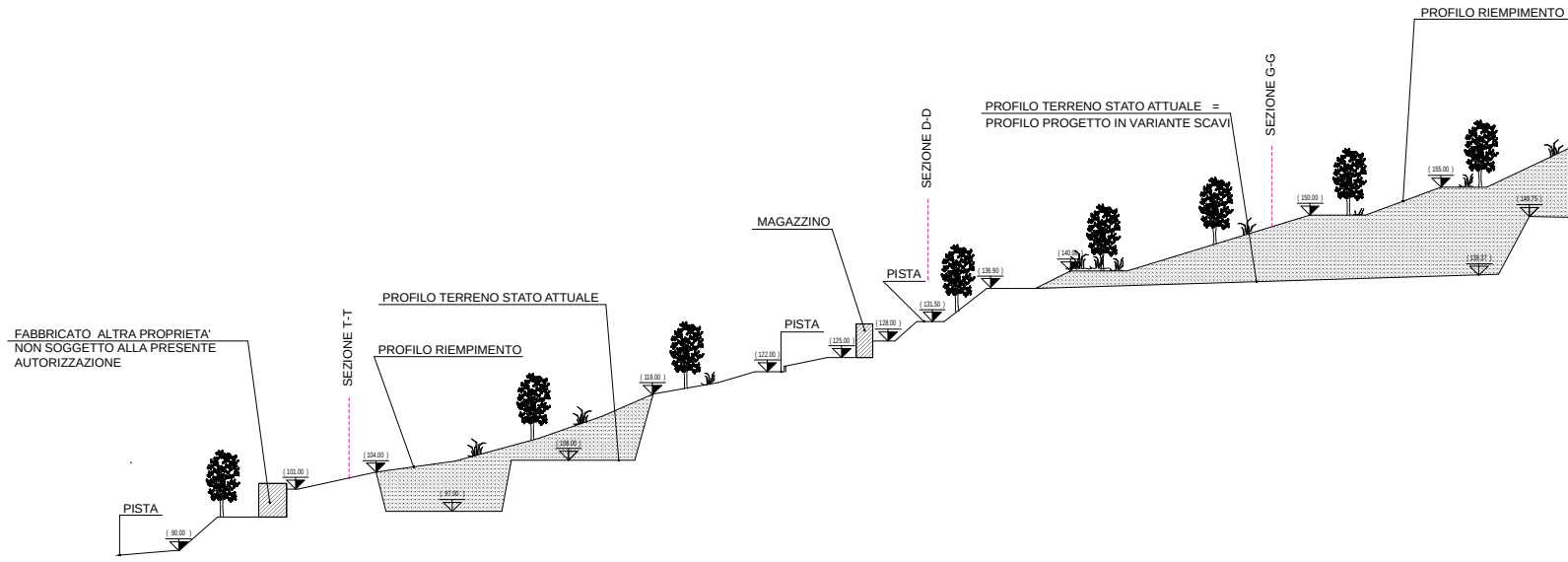
PROFILO RIEMPIMENTO
SEZIONE G-G
PROFILO TERRENO STATO ATTUALE =
PROFILO PROGETTO IN VARIANTE SCAVI
SEZIONE D-D
MAGAZZINO
PISTA
PROFILO TERRENO STATO ATTUALE
FABBRICATO ALTRA PROPRIETA'
NON SOGGETTO ALLA PRESENTE
AUTORIZZAZIONE
SEZIONE T-T
PROFILO RIEMPIMENTO
PISTA
PISTA
(90.00)
(101.00)
(104.00)
(97.00)
(108.00)
(118.00)
(122.00)
(125.00)
(128.00)
(131.50)
(136.90)
(150.00)
(155.00)
(149.75)
(139.37)

COMUNE DI CASTIGLIONE CHIAVARESE
PROVINCIA DI GENOVA
REGIONE LIGURIA

CAVA DI BASALTO DENOMINATA
"ACQUAFREDDA"

PROGETTO DI VARIANTE AL PIANO DI COLTIVAZIONE E SISTEMAZIONE AMBIENTALE

INTEGRAZIONI RICHIESTE CON LETTERA
PROT. PG/2013/192563 DEL 14 NOVEMBRE 2013

SEZIONI SIGNIFICATIVE DI SISTEMAZIONE AMBIENTALE
X-X Y-Y Z-Z
"Allegato B"

Committente: Soc. Cava Acquafredda S.r.l.

I Progettisti: Dott. Geologo Gino Piaggi
Dott. Geologo Luca Piaggi

ALL. 3.10bBis

*****Dicembre 2013*****

STUDIO GEOLOGICO PIAGGI
Via Genova n. 442 / 19123 La Spezia
Tel/Fax 0187/716658
www.sgeop.com
Email: geol.ginopiaggi@gmail.com
lucapiaggi@gmail.com

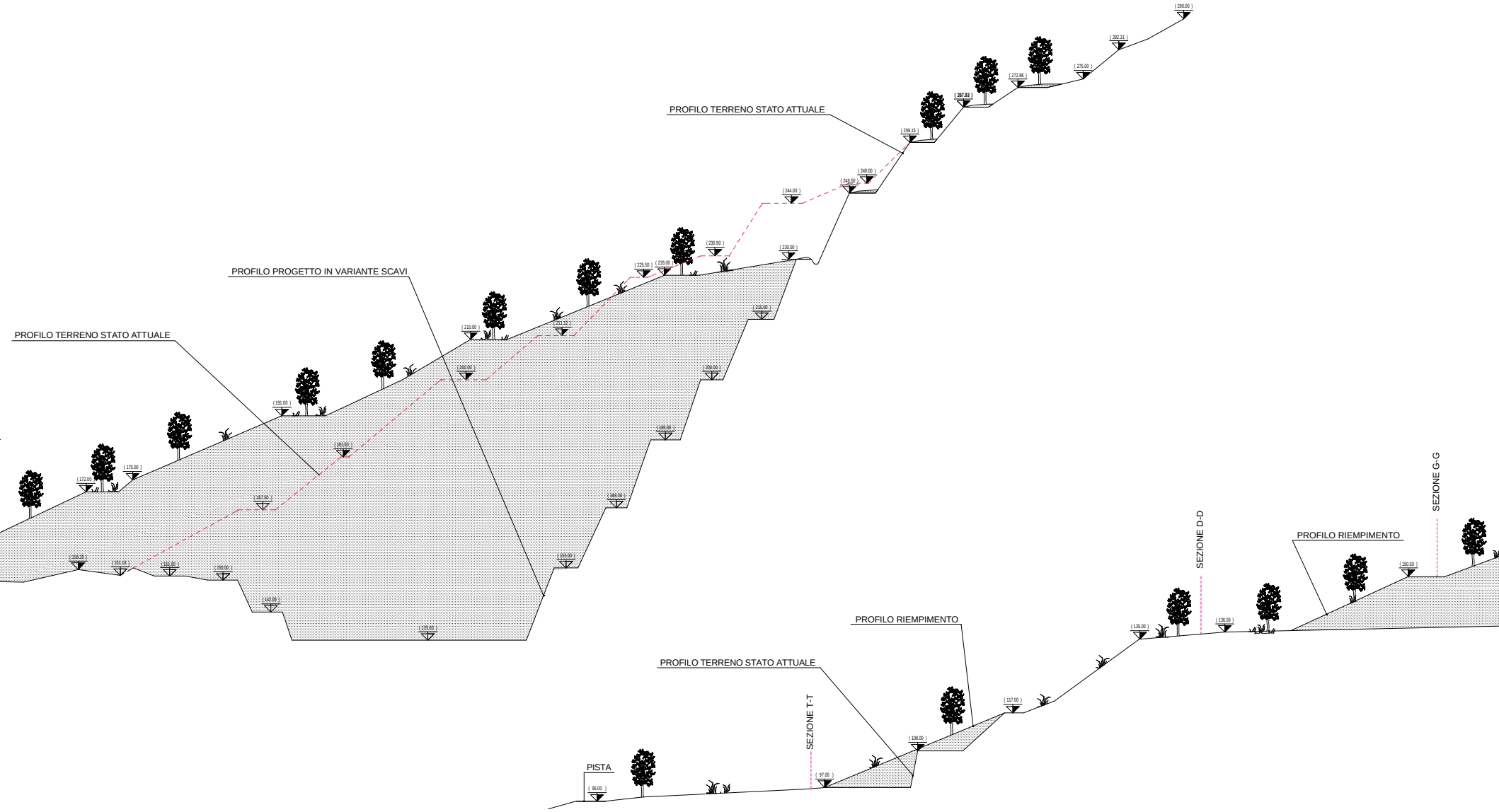
(290.00)
(282.31)
(275.00)
(272.86)
(267.93)
PROFILO TERRENO STATO ATTUALE
(259.15)
(249.00)
(246.50)
(244.00)
(230.90)
(230.00)
(226.00)
(225.50)
PROFILO PROGETTO IN VARIANTE SCAVI
(215.00)
(210.00)
(200.00)
PROFILO TERRENO STATO ATTUALE
(191.00)
(185.00)
(175.00)
(172.00)
(168.00)
(153.00)
(150.00)
(142.00)
(135.00)
SEZIONE G-G
SEZIONE D-D
PROFILO RIEMPIMENTO
(150.50)
(136.59)
(135.00)
PROFILO RIEMPIMENTO
(117.00)
PROFILO TERRENO STATO ATTUALE
(108.00)
SEZIONE T-T
PISTA
(97.00)
(95.00)

SEZIONE Y-Y

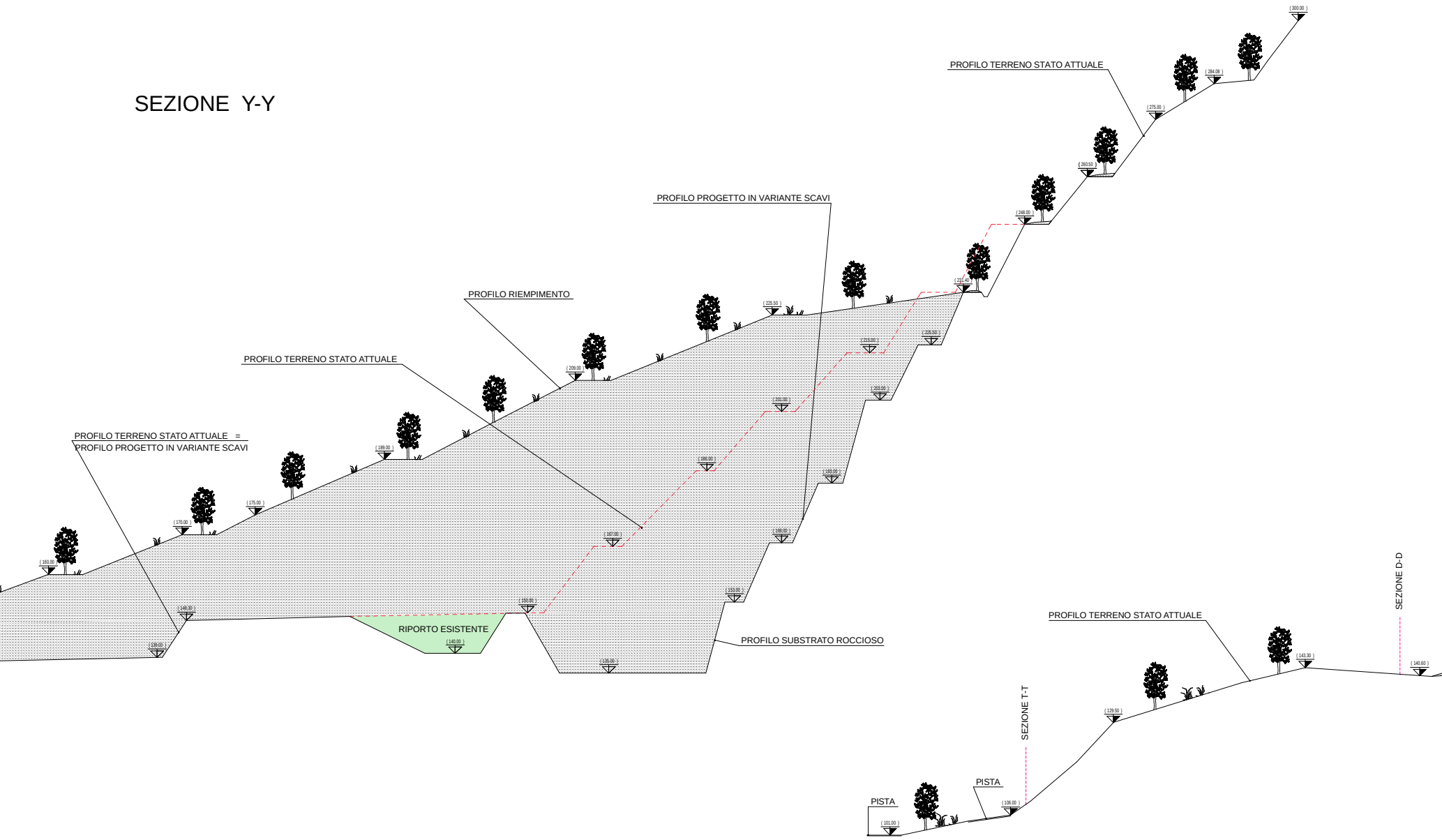
(300.00)
PROFILO TERRENO STATO ATTUALE
(284.08)
(275.00)
(260.50)
(248.00)
PROFILO PROGETTO IN VARIANTE SCAVI
(231.40)
PROFILO RIEMPIMENTO
(225.50)
(225.50)
(215.00)
(209.00)
(203.00)
(200.00)
PROFILO TERRENO STATO ATTUALE
(189.00)
(188.00)
(185.00)
(175.00)
(170.00)
(168.00)
(167.00)
(160.00)
PROFILO TERRENO STATO ATTUALE =
PROFILO PROGETTO IN VARIANTE SCAVI
(153.00)
(150.00)
(146.30)
(140.00)
RIPORTO ESISTENTE
(139.00)
(135.00)
PROFILO SUBSTRATO ROCCIOSO
SEZIONE D-D
PROFILO TERRENO STATO ATTUALE
(143.30)
(140.60)
(129.50)
SEZIONE T-T
PISTA
(106.00)
PISTA
(101.00)

SEZIONE Z-Z


PROFILO TERRENO STATO ATTUALE
(284.23)
(275.50)
(261.63)
(249.00)
PROFILO PROGETTO IN VARIANTE SCAVI
(238.00)
(233.50)
(230.00)
(219.70)
(219.80)
(217.50)
PROFILO RIEMPIMENTO
(208.50)
(204.00)
PROFILO TERRENO STATO ATTUALE
FASI DI RIEMPIMENTO
(188.00)
(184.50)
(177.00)
(173.00)
(168.42)
(165.00)
PROFILO SUBSTRATO ROCCIOSO
PROFILO RIEMPIMENTO
SEZIONE G-G
(168.00)
(165.00)
(162.00)
(157.81)
(155.50)
RIPORTO ESISTENTE
(157.00)
(150.00)
(144.00)