# CONNESSIONE ALLA RETE MT A 15 kV DI ENEL DISTRIBUZIONE DELL'IMPIANTO IDROELETTRICO SITO IN LOC. ZANONI S.N. IN COMUNE DI BORZONASCA
## GOAL T0358350

## PROGETTO DEFINITIVO

## DOCUMENTAZIONE GENERALE

## DOCUMENTAZIONE FOTOGRAFICA

IDENTIFICAZIONE ELABORATO

| Livello prog. | Codice GOAL | Tipo docum. | N. elab. | N. foglio | Tot. fogli | NOME FILE | DATA | SCALA |
|---|---|---|---|---|---|---|---|---|
| PD | T0358350 | | 07 | | | \\MARIO\Documenti\VARIE PROFESSIONALI\RINNOVABILI\12.14 IDRO BORZONASCA\4 – DEFINITIVO\DEFINITIVO Progetto Connessione Enel.dwg | Giu 2012 | |

REVISIONI

| REV. | DATA | DESCRIZIONE | ESEGUITO | VERIFICATO | APPROVATO |
|---|---|---|---|---|---|
| 0 | 12/10 | emissione | fb | pt | pt |
| | | | | | |
| | | | | | |
| | | | | | |
| | | | | | |

PROGETTAZIONE

ALTEC STUDIO TECNICO ASSOCIATO
ARCH. ANDREA LAIOLO
ING. PIERO TRUCCO
altec
VIA NAPOLI, 20
15121 ALESSANDRIA
TEL/FAX: +39.0131.25.39.36 - EMAIL:ALTEC@ALTEC.AL.IT - P.IVA-C.F.: 01973310061

IL RESPONSABILE TECNICO

dott. ing. Piero Trucco
Ord.Ingg. prov. AL – n.1494 sez. A

ORDINE INGEGNERI PROV. ALESSANDRIA
PIERO TRUCCO
INGEGNERE
N° A-1494
SEZIONE A

| GESTORE RETE ELETTRICA | RICHIEDENTE |
|---|---|
| | |

FOTO 1 - Vista del tratto aereo centrale - cabina di consegna



FOTO 2 - Vista della cabina S. Anna lungo la SP 586



FOTO 3 - Scorcio della S.P. 586 in corrispondenza del Ponte di Pianazzo



FOTO 4 - Scorcio della S.P. 586 in corrispondenza del Ponte di Pianazzo



FOTO 5 - Scorcio del ponte sul Torrente Valle Dorbora



FOTO 6 - Vista del ponte di Pianazzo



FOTO 7 - Vista della SP 586 di Val d'Aveto



FOTO 8 - Vista della SP 586 sul ponte sul Rio Valle di Luvega



FOTO 9 - Scorcio del ponte sul Rio Valle di Luvega



FOTO 10 - Scorcio del ponte sul Rio Valle de Salici



FOTO 11 - Vista in corrispondenza dell'attraversamento del Rio Soria



FOTO 12 - Scorcio del Rio Soria



FOTO 13 - Vista del ponte sul Torrente Sturla



FOTO 14 - Particolare del muro di contenimento sul Fiume Sturla



FOTO 15 - Vista del muro di contenimento sul Fiume Sturla



FOTO 16 - Vista del Ponte sul Fiume Sturla in loc. Mario Ginocchio



FOTO 17 - Vista della SP 586 dalla Chiesa di Nostra Signora del Carmine

FOTO 18 - Vista della SP 586 di Val d'Aveto

FOTO 19 - Vista della SP 586 di Val d'Aveto

FOTO 20 - Particolare muro di contenimento sul Fiume Sturla

FOTO 21 - Vista del Ponte sul Torrente Mogliana



FOTO 22 - Particolare Ponte sul Torrente Mogliana



FOTO 23 - Vista del tratto SP 586 dal voltino



FOTO 24 - Vista del voltino su SP 586



FOTO 25 - Vista di un tratto della SP 586 di Val d'Aveto

FOTO 25a - Particolare Ponte sul Torrente Ponte Strambo



FOTO 26 - Vista di un tratto di Via Gandolfo



FOTO 27 - Vista di un tratto di Via Gandolfo



FOTO 28 - Vista di un tratto di Via Gandolfo



FOTO 29 - Vista di un tratto di Via Gandolfo



FOTO 30 - Vista del Ponte sul Torrente Valle di Mezzanego



FOTO 31 - Vista del ponte sul Torrente Sturla dalla SP 586



FOTO 32 - Vista del Ponte sul Torrente Sturla



FOTO 33 - Scorcio del ponte sul Torrente Sturla



FOTO 34 - Particolare della tombinatura in Via XXV Aprile



FOTO 35- Vista della biforcazione di Via XXV Aprile in corrispondenza della tombinatura