STUDIO TECNICO
Dott. Ing. Fulvio MODUGNO

COMUNE DI PIEVE DI TECO
(Provincia di Imperia)

Lavoro: **VARIANTE IN PARZIALE SANATORIA AD AUTORIZZAZIONE UNICA E PROCEDURA DI SCREENING EX ART.10 L.R. 38/98 PER INSTALLAZIONE DI IMPIANTO DI PRODUZIONE DI ENERGIA IDROELETTRICA SUL TORRENTE ARROSCIA COMUNE DI PIEVE DI TECO**

PROGETTO DEFINITIVO

Località: Località pinai di San Pietro - Strada Vicinale delle Coste Surie
C.C. Pieve di Teco, Fg. n°16 mapp. 111

Richiedente: Correnteco s.r.l.
Via Nazionale n°13
18026 Pieve di Teco (IM)

STRALCI CARTOGRAFICI

AGGIORN.	RAPP.
	1 : Varie
	TAVOLA
	1

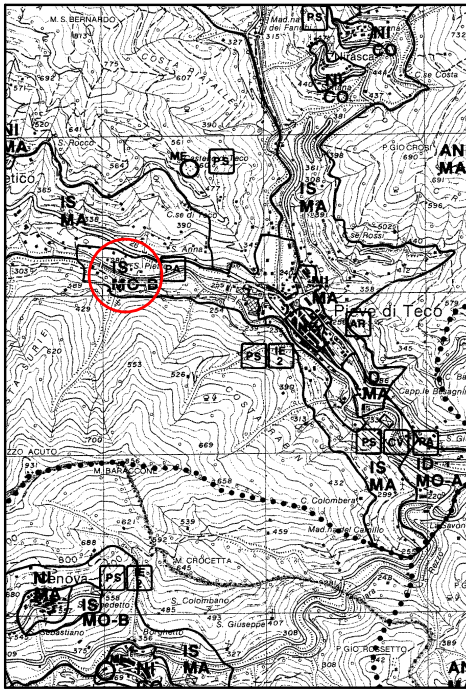
M. S. BERNARDO
PS
NI
CO
COSTA RATALLE
ME
PS
IS
MA
IS
MA
IS
MO-B
PA
NI
MA
Pieve di Teco
AR
PS
IE
2
IS
MA
ID
MO-A
M. BARATONE
C. Colombera
M. CROCETTA
PS
IE
NI
MA
IS
MO-B
S. Colombano
S. Giuseppe
P. GIO ROSSETTO
IS
MA
NI
AN
MA

PIANO
TERRITORIALE
DI COORDINAMENTO
PAESISTICO
ASSETTO INSEDIATIVO
ZONA IS MO-B

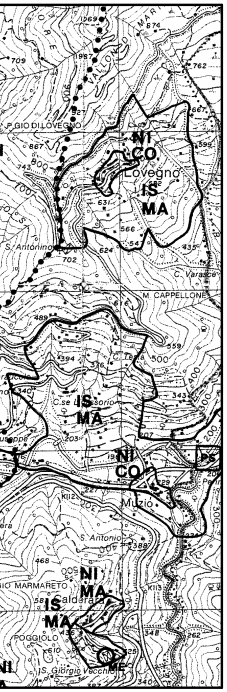
NI
CO
Lovegno
IS
MA
IS
MA
NI
CO
Muzio
NI
MA
IS
MA
Calderara
P.GIO DI LOVEGNO
S. Antonino
M. CAPPELLONE
C. Varasce
S. Giorgio Vecchio
POGGIOLO

SCALA 1:25.000

TAV. 47

N

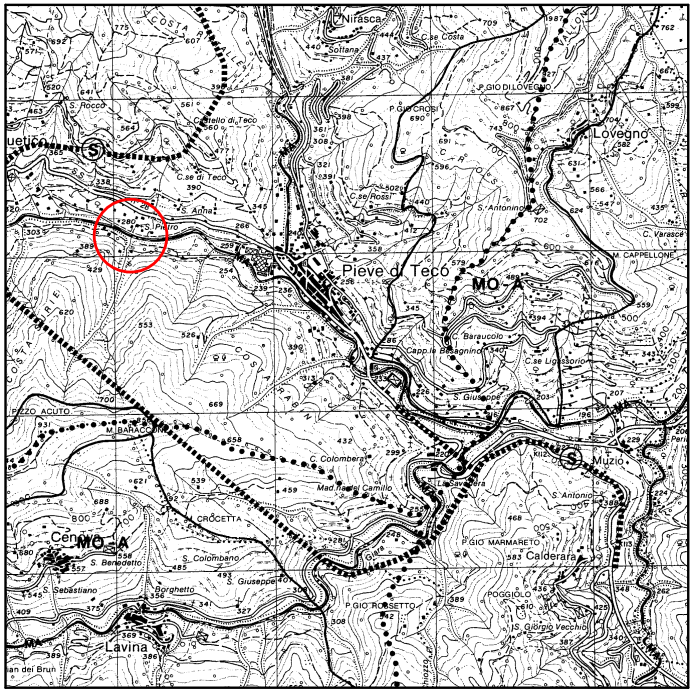
Nirasca
Sottana
C.se Costa
P.GIO DI LOVEGNO
Lovegno
P.GIO CROSI
S. Rocco
Castello di Teco
C.se di Teco
C.se Rossi
S. Anna
S. Pietro
S. Antonino
C. Varasce
M. CAPPELLONE
Pieve di Teco
MO
C. Baraucolo
Capp.le Basagnino
C.se Ligassorio
S. Giuseppe
POZZO ACUTO
M. BARACCONE
C. Colombera
Mad.na del Camillo
CROCETTA
Muzio
S. Antonio
P.GIO MARMARETO
Calderara
Cenova
MO - A
S. Benedetto
S. Colombano
S. Sebastiano
Borghetto
S. Giuseppe
P.GIO ROSSETTO
POGGIOLO
S. Giorgio Vecchio
Lavina
MA
S

PIANO

TERRITORIALE

DI COORDINAMENTO

PAESISTICO

ASSETTO GEOMORFOLOGICO

ZONA MO-B

SCALA 1:25.000

TAV. 47

N

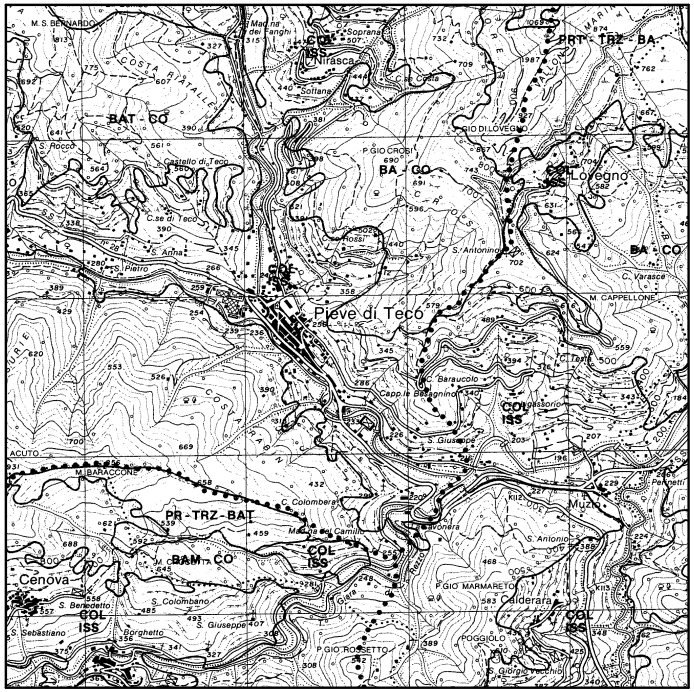
M. S. BERNARDO
Mad.na dei Fanghi
Soprana
Nirasca
Sottana
COL
ISS
PRT - TRZ - BA
BAT - CO
P.GIO CROSI
BA - CO
P.GIO DI LOVEGNO
Lovegno
COL
ISS
S. Rocco
Castello di Teco
C.se di Teco
S. Anna
S. Pietro
S. Antonino
BA - CO
C. Varasce
M. CAPPELLONE
COL
ISS
Pieve di Teco
C. Baraucolo
Capp.le Basagnino
COL
ISS
S. Giuseppe
ACUTO
M. BARACCONE
PR - TRZ - BAT
C. Colombera
BAM - CO
COL
ISS
Muzio
S. Antonio
P.GIO MARMARETO
Calderara
COL
ISS
Cenova
S. Benedetto
COL
ISS
S. Sebastiano
S. Colombano
S. Giuseppe
Borghetto
P.GIO ROSSETTO
POGGIOLO
S. Giorgio Vecchio

PIANO

TERRITORIALE

DI COORDINAMENTO

PAESISTICO

ASSETTO VEGETAZIONALE

ZONA COL-ISS

SCALA 1:25.000

TAV. 47

N

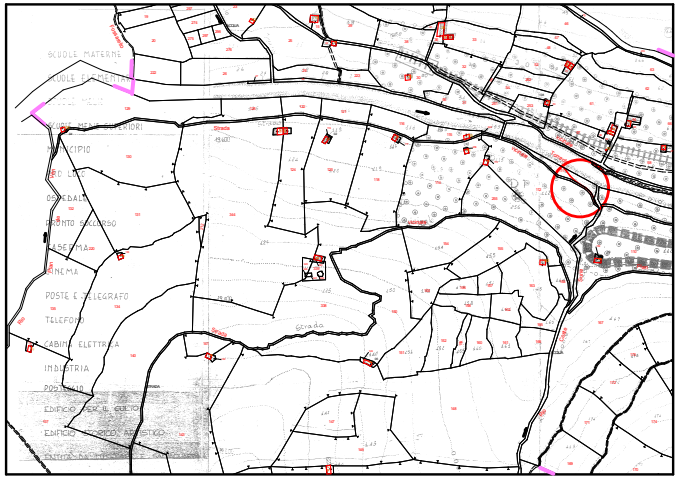
SCUOLE MATERNE
SCUOLE ELEMENTARI
SCUOLE MEDIE
SCUOLE MEDIE SUPERIORI
MUNICIPIO
OSPEDALE
PRONTO SOCCORSO
CASERMA
CINEMA
POSTE E TELEGRAFO
TELEFONO
CABINA ELETTRICA
INDUSTRIA
EDIFICIO PER IL CULTO
EDIFICIO STORICO ARTISTICO

P.R.G. (Vigente)
COMUNE DI PIEVE DI TECO

ZONA D1 INDUSTRIALE

SCALA 1:2.000

N

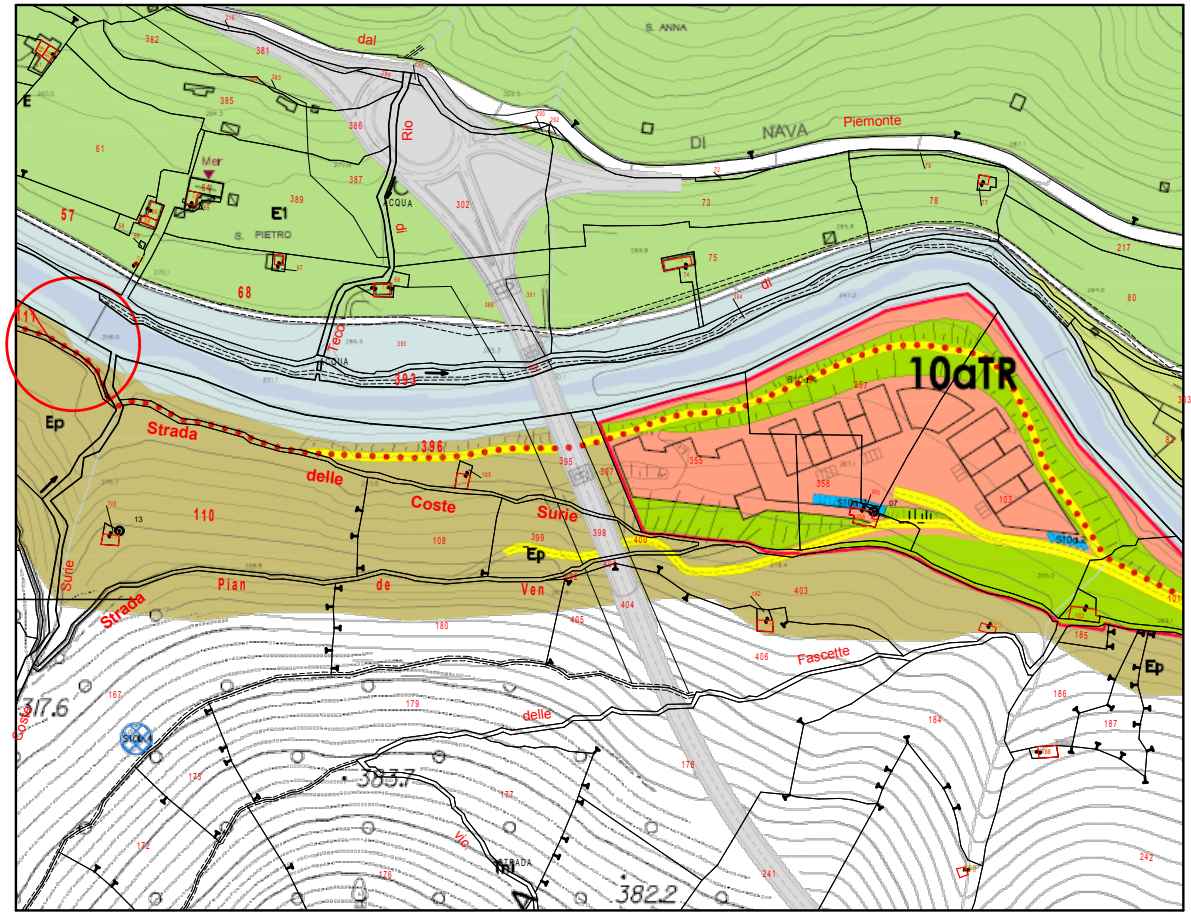
S. ANNA
dal
Rio
DI
NAVA
Piemonte
E1
S. PIETRO
Teco
10aTR
Ep
Strada
delle
Coste
Surie
Pian
de
Ven
Fascette
delle
317.6
383.7
382.2

P. U. C. (Adottato) COMUNE DI PIEVE DI TECO
+
SOVRAPPOSIZIONE CATASTALE CC Pieve di Teco Fg 16

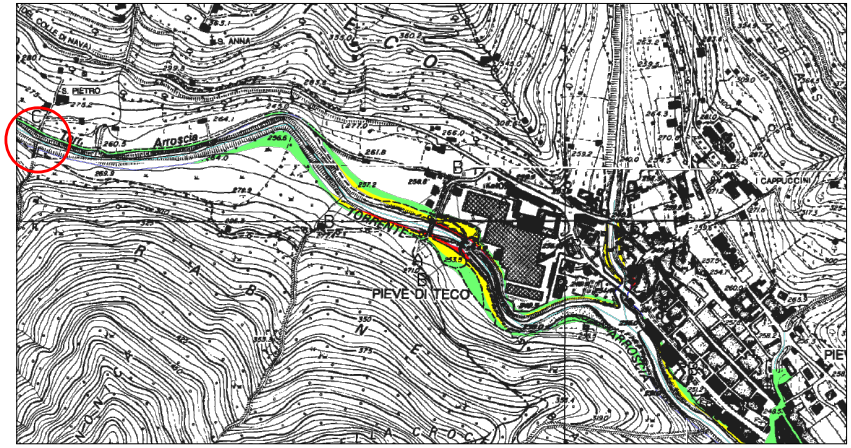
COLLE DI NAVA
S. ANNA
S. PIETRO
Arroscia
TORRENTE
PIEVE DI TECO
I CAPPUCCINI
ARROSCIA
B
PIE

CARTA FASCE FLUVIALI
SU SUPPORTO CARTA
TECNICA
REGIONALE

SCALA 1:-

N

SCALA 1:2.000

N

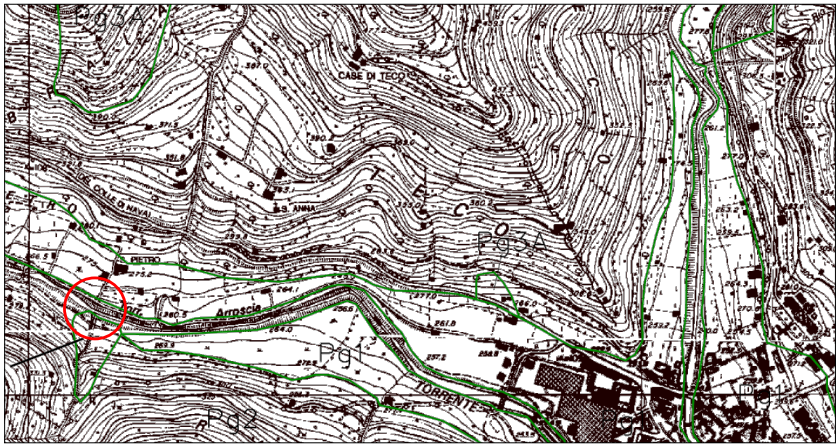
CASE DI TECO
COLLE DI NAVA
S. ANNA
S. PIETRO
Arroscia
Pg A
Pg1
Pg2
TORRENTE

CARTA PERICOLOSITA' AL DISSESTO
ZONA PG 1
SU SUPPORTO CARTA
TECNICA
REGIONALE

SCALA 1:-

N

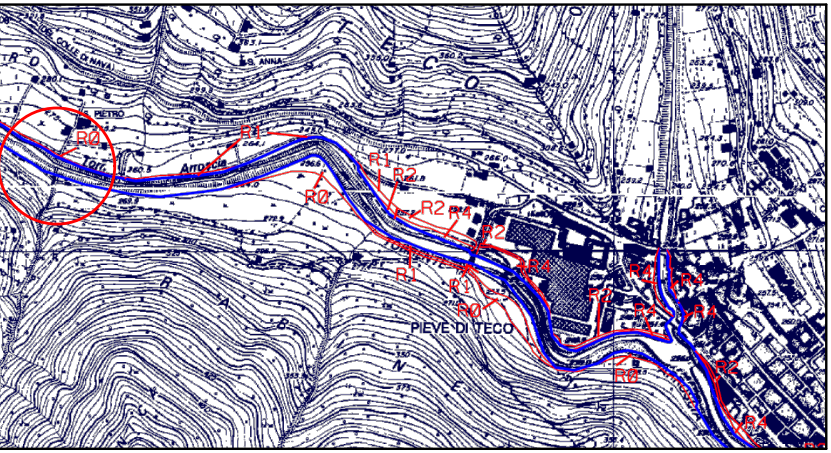
S. PIETRO
S. ANNA
COLLE DI NAVA
R0
R1
Torr. Arroscia
R0
R1
R2
R2
R4
R2
R1
R1
R4
R0
R2
R4
R4
R4
R4
PIEVE DI TECO
R0
R2
R4

CARTA RISCHIO IDRAULICO

ZONA R 0

SU SUPPORTO CARTA

TECNICA

REGIONALE

SCALA 1:-

N