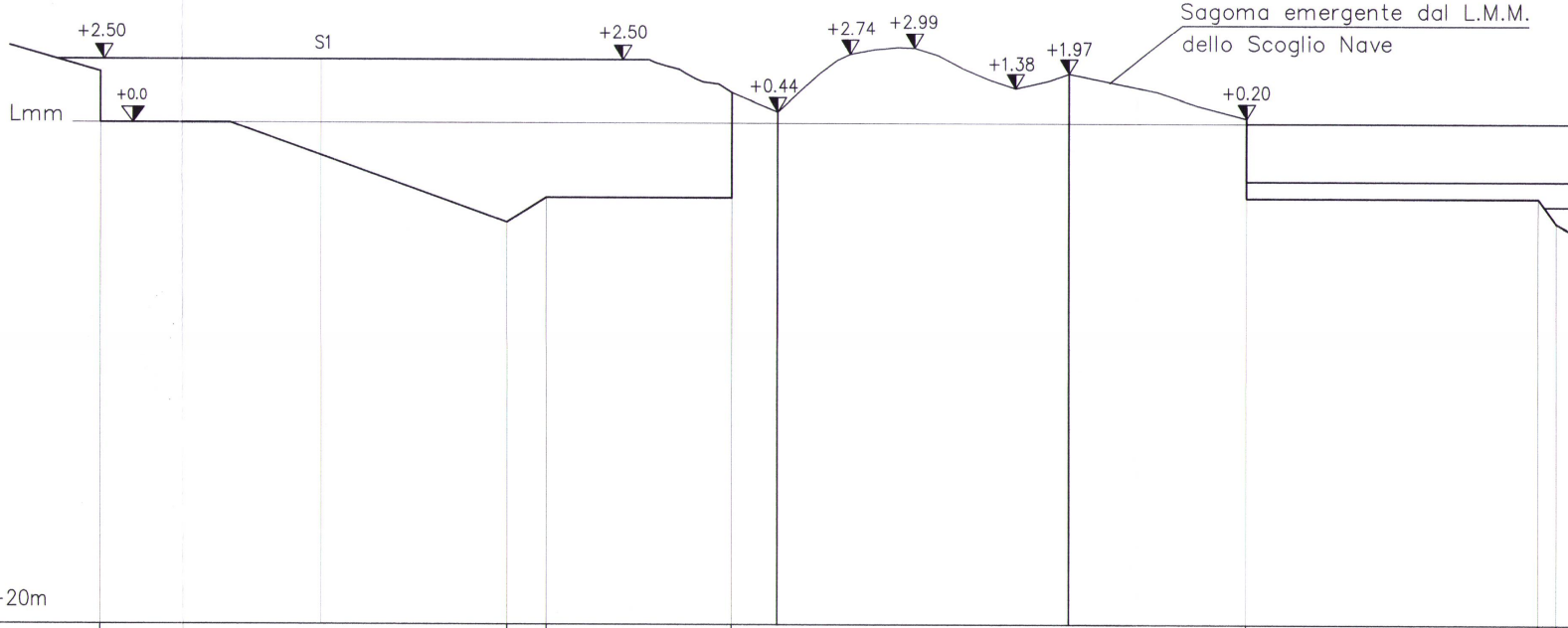
+2.50
S1
+2.50
+2.74
+2.99
+1.38
+1.97
Sagoma emergente dal L.M.M.
dello Scoglio Nave
+0.0
Lmm
+0.44
+0.20

quota di riferimento −20m

distanze parziali [m]		16.27		1.57		7.40		20.58		11.65		0.73	
distanze progressive [m]	00.00		16.27		17.84		25.24		45.82		57.47		58.20
quote fondale [m]	-4.00		-4.00		-3.00		-3.00		-3.00		-3.00		-4.00
note								Scoglio Nave					

Profilo longitudinale Pennello Scoglio Nave A'–A'

(scala 1/200)


Massi 5–7 tonn
S2
S3
Massi 2–4 tonn
Tout Venant 50–1000 kg
1.83
1.06
1.17
0.99
0.79
5.20
12.92
6.33
33.12
17.10
60.03
61.09
62.26
63.25
64.04
69.24
82.16
88.49
121.61
-5.00
-5.48
-6.00
-7.00
-8.00
-9.00
-9.28
-9.42
-10.00

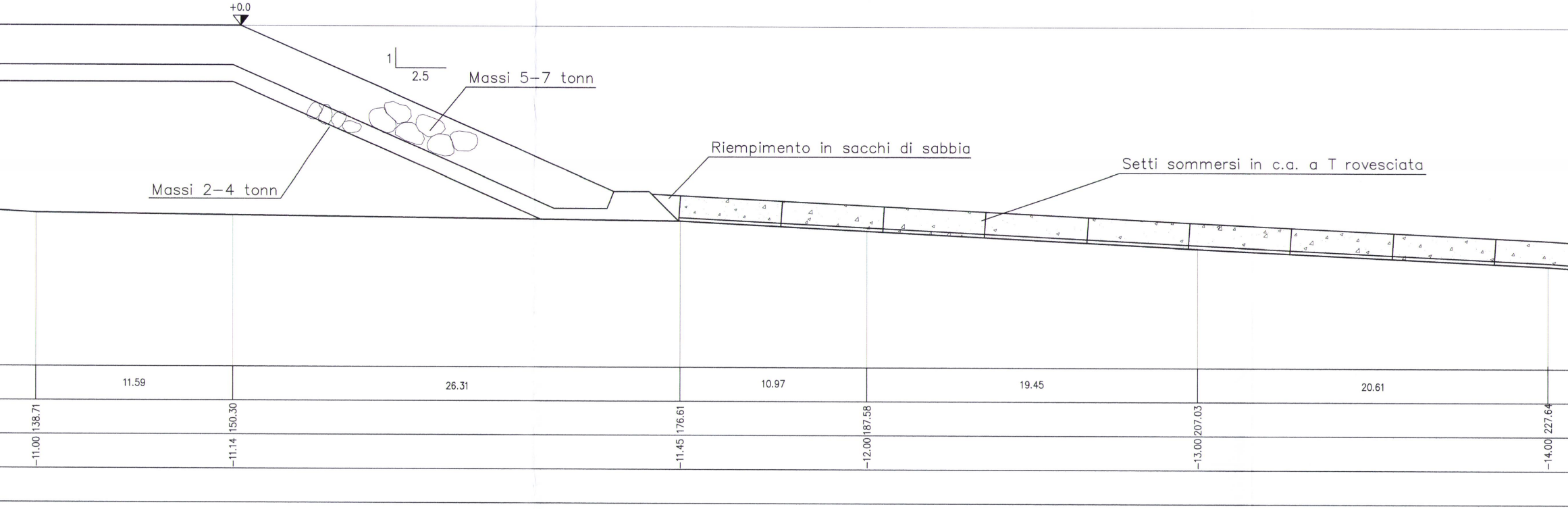
+0.0
1
2.5
Massi 5–7 tonn
Massi 2–4 tonn
Riempimento in sacchi di sabbia
Setti sommersi in c.a. a T rovesciata
11.59
26.31
10.97
19.45
20.61
138.71
150.30
176.61
187.58
207.03
227.64
−11.00
−11.14
−11.45
−12.00
−13.00
−14.00

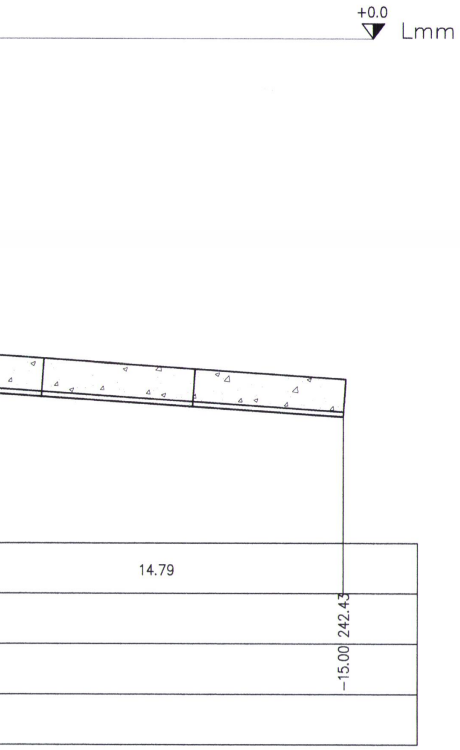
+0.0
Lmm
14.79
242.43
-15.00

COMUNE DI GENOVA

aster
AZIENDA SERVIZI TERRITORIALI COMUNE DI GENOVA

UFFICIO PROGETTAZIONE A.S.TER

TITOLO: **PROGETTAZIONE DEFINITIVA PER L'AMPLIAMENTO E LA REALIZZAZIONE DI NUOVE SPIAGGE TRA IL CONFINE OCCIDENTALE DI GENOVA E CAPO CREVARI**

LIVELLO DI PROGETTAZIONE: **PROGETTO DEFINITIVO**

REV.	DATA	DESCRIZIONE DELLA REVISIONE	REDATTO	CONTROLLATO	APPROVATO
01	Gen. 2005	(Richiesta Modifica Pennello Scoglio Nave del 6/8/2004 - Rif. prot. Regione Liguria n° 104278-1906)	Ing. S. Giordano	Ing. G. Berriolo	Arch. A. Airenti
00	Ott. 2003	PRIMA EMISSIONE	Ing. R. Pioli	Ing. P. Bellingeri	Arch. A. Airenti

AMMINISTRAZIONE PROPONENTE:
COMUNE DI GENOVA

OGGETTO:

STATO DI PROGETTO - SEZIONE LONGITUDINALE PENNELLO SCOGLIO NAVE E SETTI SOMMERSI

D05 Rev01

SCALA:
1/200

RESP. UNICO DI PROCEDIMENTO:
Ing. Stefano Pinasco

RESP. UFFICIO PROGETTAZIONE:
Arch. Annamaria Airenti

COORDINATORE PROGETTO:
Ing. Paolo Bellingeri

GRUPPO DI PROGETTO:
Ing. P. Bellingeri
Ing. G. Berriolo
Ing. P. Bocca
Ing. S. Giordano
Ing. R. Pioli

COLLABORATORI:
Tec. Cad. Gigliola Genta

CONSULENZA GEOLOGICA:
Dott. Geol. G. Andreola

REDAZIONE MODELLO MATEMATICO E FISICO
Prof. P. Aminti - Università Firenze

STUDI SEDIMENTOLOGICI E GRANULOMETRICI
Prof. Fierro-Dott. Ferrari -DIPTERIS

RILIEVO BATIMETRICO
Nuova Idrocart SaS

COORDINATORE DELLA SICUREZZA IN FASE DI PROGETTAZIONE:
Ing. R. Burlando

NOME FILE:
EC46-DEF-SezLong.dwg

NOME LAYOUT:
-

FILE STAMPA:
EC46. ctb

CODICE COMMESSA: 0 0 E C 0 4 6
DOC.N. D C D 0 5 R1
SCALA DI STAMPA 5/1
FORMATO -
FOGLIO 1 DI 1