Marco Goso

Firmato digitalmente da:

Goso Marco

Firmato il 07/10/2026 11:22

Seriale Certificato: 4261133

Valido dal 13/02/2025 al 13/02/2028

InfoCamere Qualified Electronic Signature CA

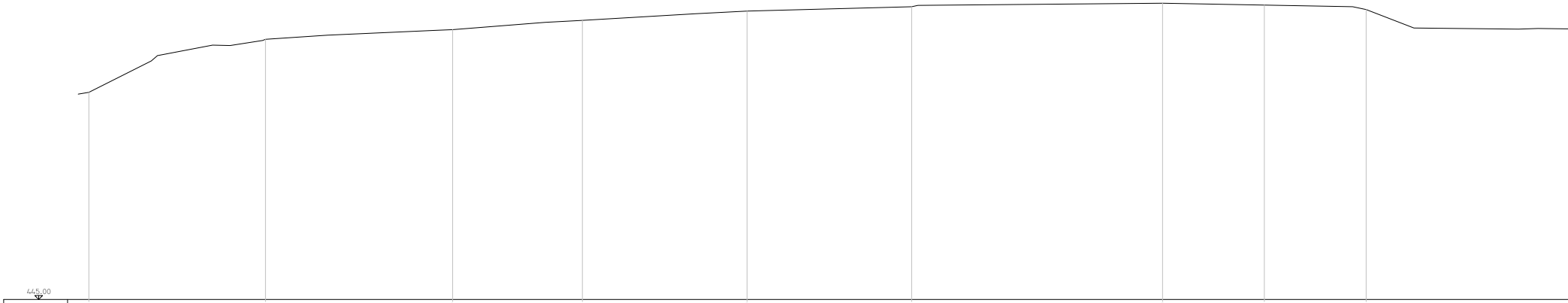

Picchetti	1		2		3		4		5		6		7		8		9	
Dist. progressive	0.00		16.59		34.16		46.35		61.81		77.27		100.83		110.39		119.95	
Distanze parziali		16,59		17,57		12,19		15,46		15,46		23,56		9,56		9,56		31,23
Dist. ettometriche												100						
Quote del terreno	464.44		469.41		470.32		471.19		472.06		472.47		472.80		472.62		472.21	

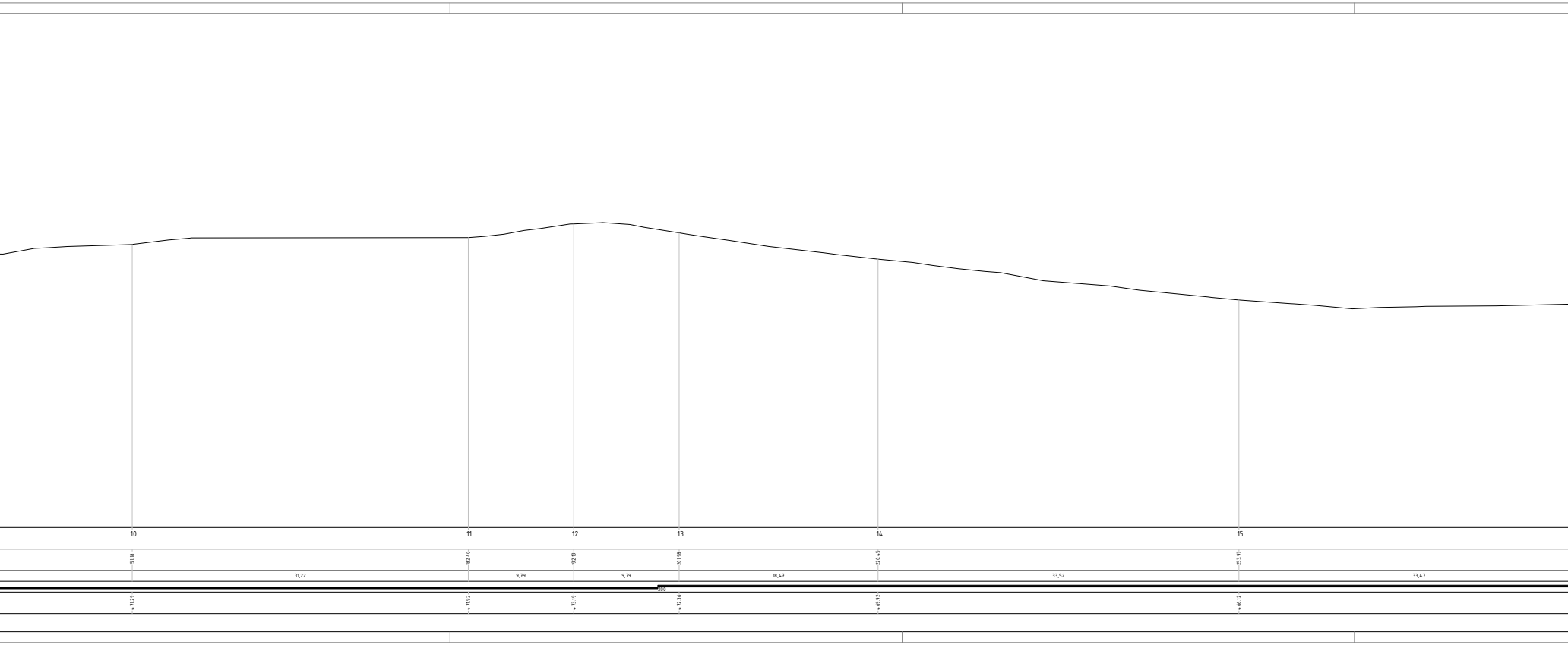
10
11
12
13
14
15
151.18
182.40
192.19
201.98
220.45
253.97
31,22
9,79
9,79
18,47
33,52
33,47
200
471.29
471.92
473.19
472.36
469.92
466.12

Profilo
strada d'accesso all'aerogeneratore

Scala 1:200

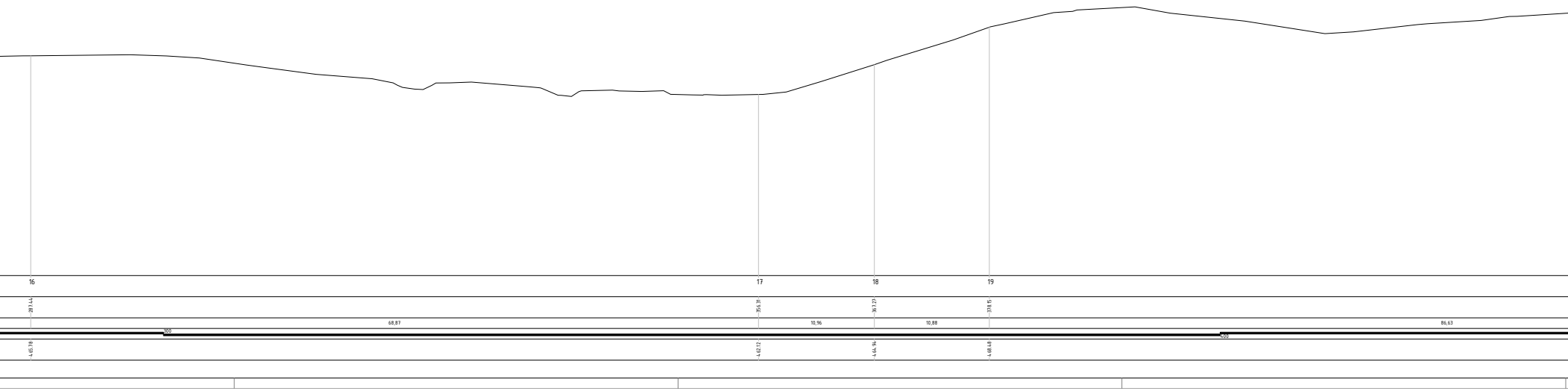
16
17
18
19
287.44
356.31
367.27
378.15
68,87
10,96
10,88
86,63
300
400
465.78
462.12
464.94
468.48

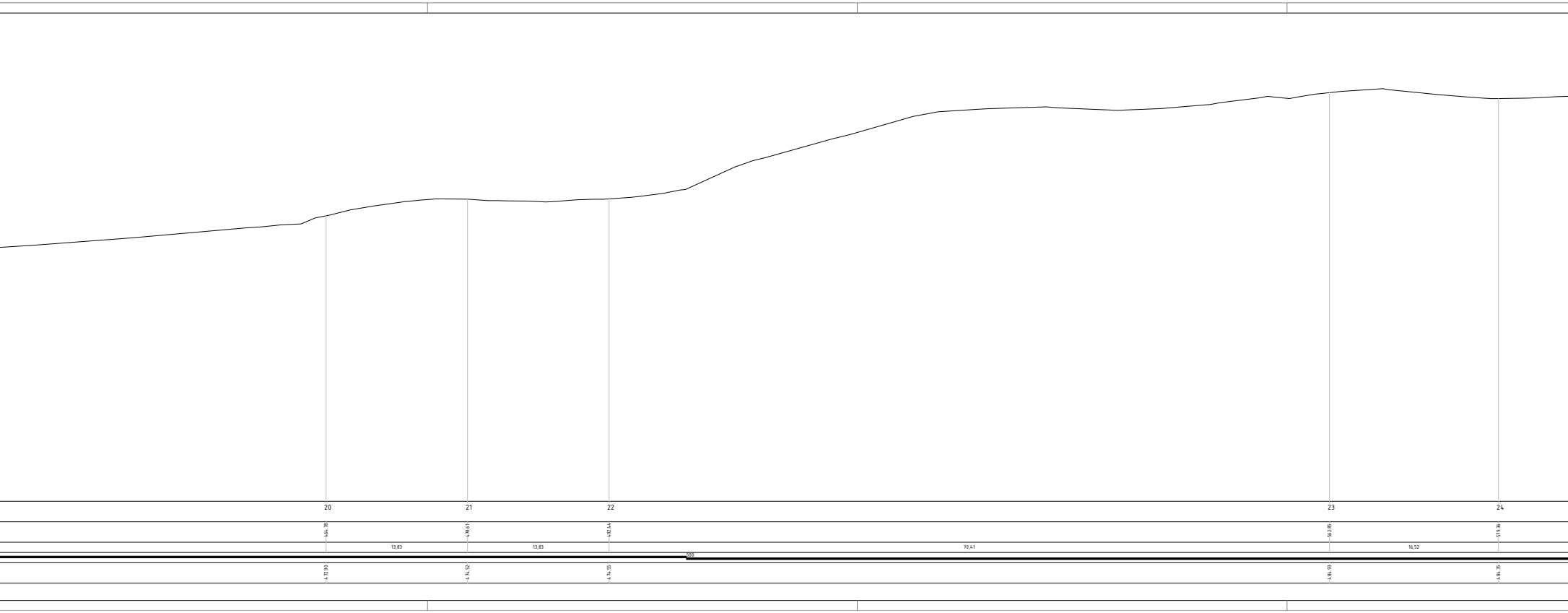
20
21
22
23
24
464.78
478.61
492.44
562.85
579.36
13,83
13,83
500
70,41
16,52
472.90
474.52
474.55
484.93
484.35

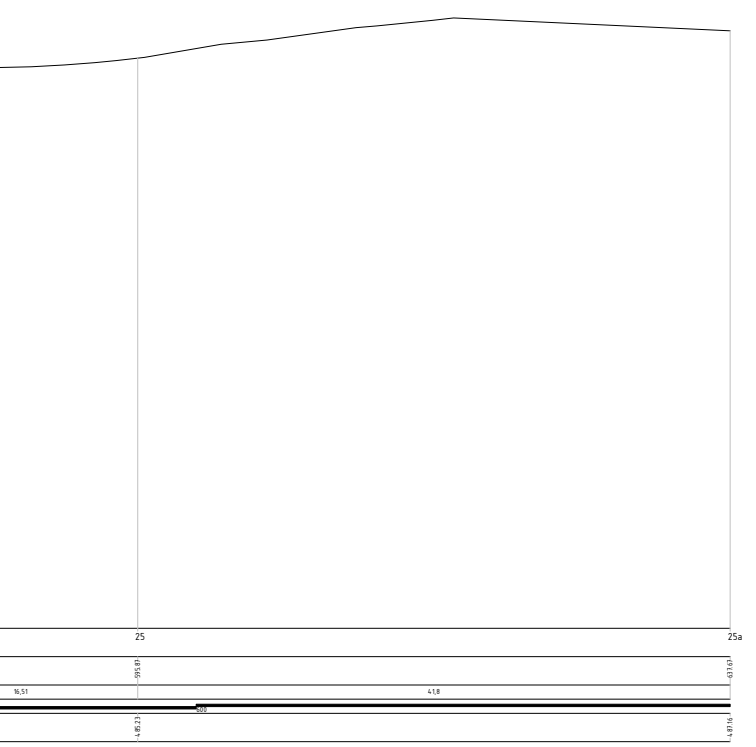
25
25a
595.87
637.67
16,51
41,8
600
485.23
487.16

PROVINCIA DI SAVONA
COMUNE DI CAIRO MONTENOTTE

ARTEMISIA WIND S.R.L.
via del Lavoro, 5/a - 12040 Cherasco (CN)

INSTALLAZIONE DI N° 1 AEROGENERATORE DELLA POTENZA DI 4,5 MW
LOCALITA' PIANSOTTANO

Istanza per la verifica di "ASSOGGETTABILITA' A VIA"
ex art. 19 D. lgs. 152/2006

DOCUMENTI TECNICI

TAVOLA 04.d - Stato attuale: profilo strada di accesso all'aerogeneratore

4				
3				
2				
1				
0	Set. 2026	D. Astegiano	Ing. M. Goso	Emissione
REV	DATA	REDAZIONE	VERIFICA	DESCRIZIONE

Il presente elaborato è protetto da copyright. E' severamente vietata ogni forma di riproduzione anche parziale senza autorizzazione scritta dell'ente proprietario.