LEGENDA

- - - - andamento naturale del terreno
—— situazione 3° fase autorizzata
—— fase finale di ricomposizione ambientale autorizzata
—— andamento terreno stato attuale
—— progetto di variante
—·— limite di P.T.R.C.

▨ drenaggi sotterranei su piazzale di cava
▨ drenaggi sotterranei interni

REGIONE LIGURIA

Provincia di SAVONA

Comune di ALBISOLA SUPERIORE

OGGETTO: Piano di Coltivazione e Riqualificazione ambientale
Cava di materiali lapidei sita in loc. Beata
Variante agli impianti tecnologici
senza modifiche dello stato finale autorizzato

PROPRIETA' : F.lli PASTORINO s.r.l.

SEZIONI DI RAFFRONTO 4 - 15 - 16
stato attuale - variante - stato autorizzato

scala: 1:1000
Tav. n°: 7

O	Febbraio 2023	1° emissione
REV.	DATA	CAUSALE

Dr. Geologo M. Rossi
C.so Destefanis 44/21
16139 Genova (GE)

STUDIO TECNICO PRISMA
GEOMETRI ASSOCIATI
via San Giorgio civ. 18
-17011 Albisola Superiore (SV)
Tel./Fax 019 480009

Geom. G. FROSIO

Il Proprietario :

F.lli PASTORINO s.r.l.

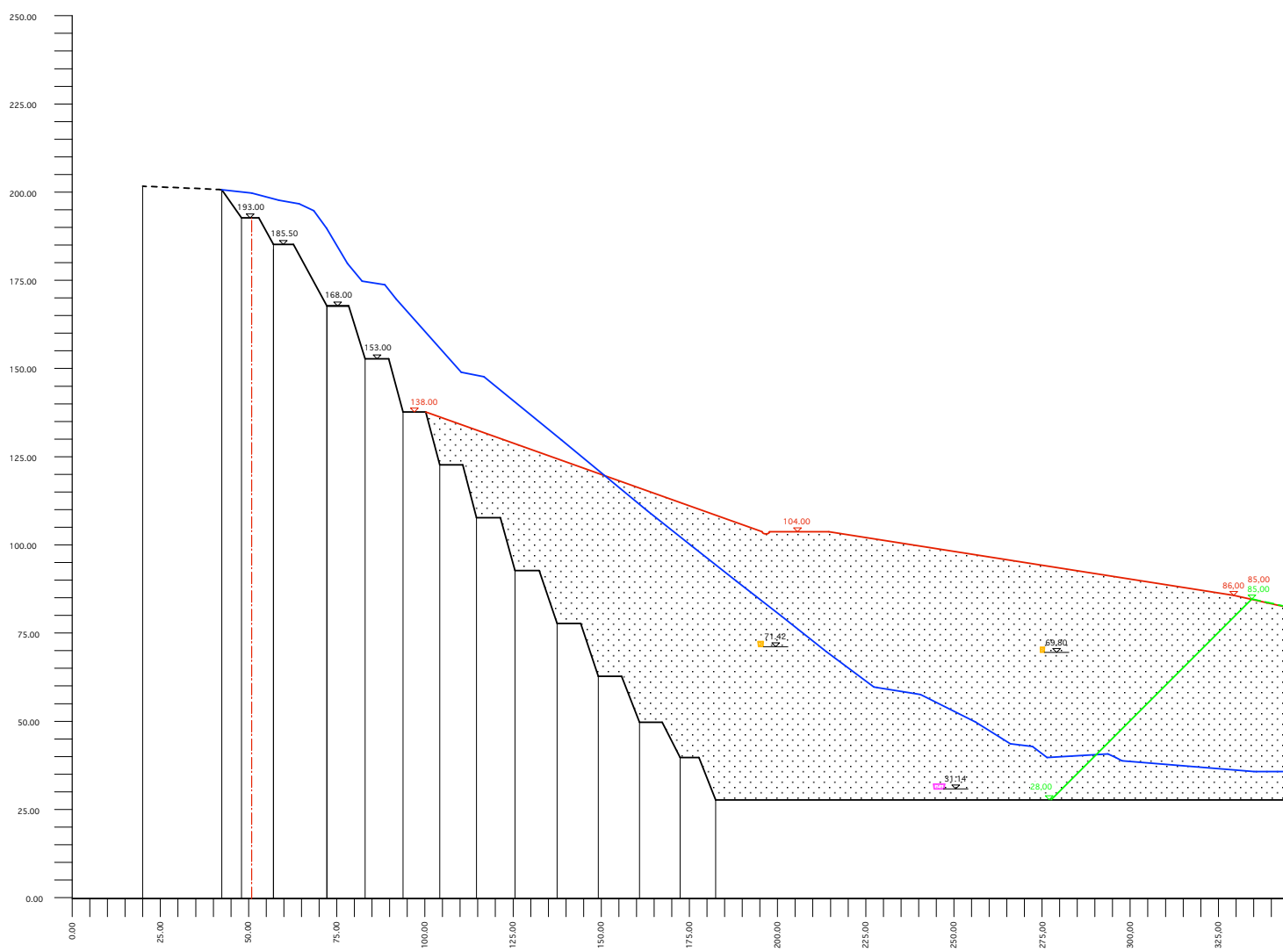

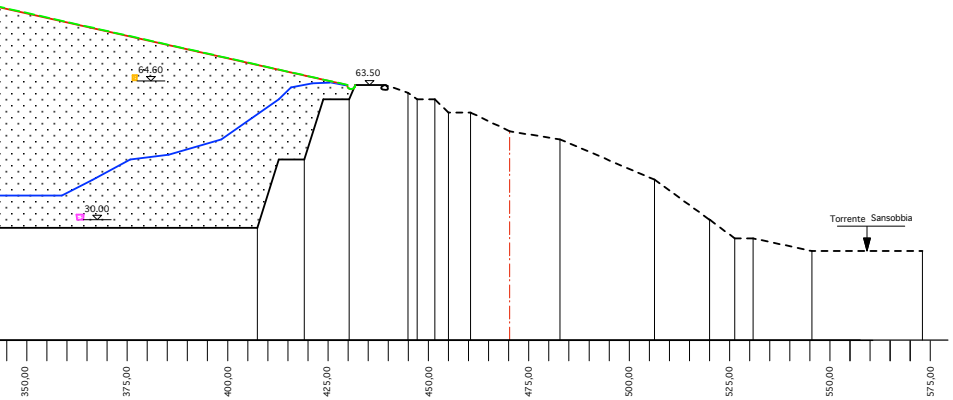
64.60
63.50
30.00
Torrente Sansobbia
350,00
375,00
400,00
425,00
450,00
475,00
500,00
525,00
550,00
575,00

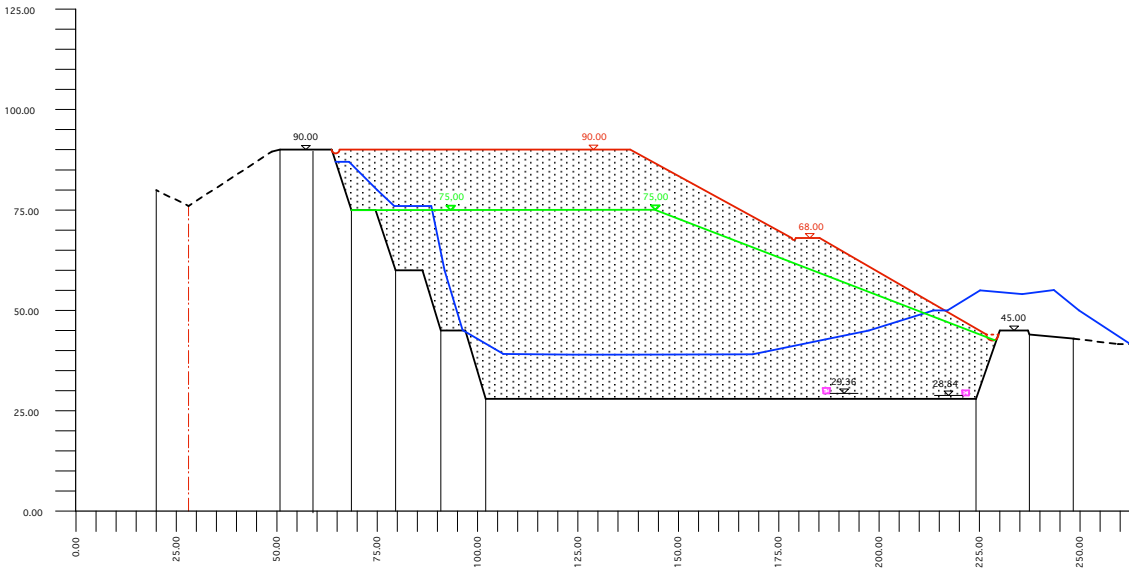
125.00
100.00
75.00
50.00
25.00
0.00
90.00
90.00
75.00
75.00
68.00
45.00
29.36
28.84
0.00
25.00
50.00
75.00
100.00
125.00
150.00
175.00
200.00
225.00
250.00

SEZIONE 4

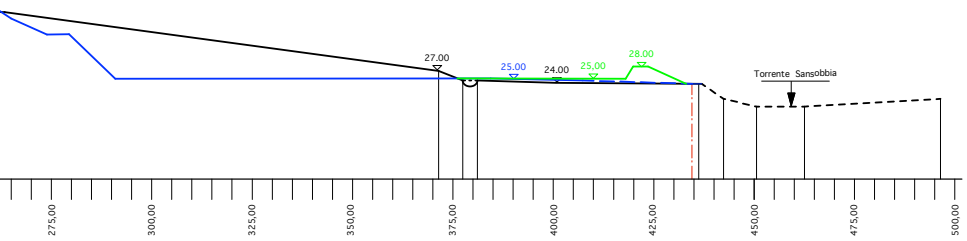
27.00
25.00
24.00
25,00
28.00
Torrente Sansobbia
275,00
300,00
325,00
350,00
375,00
400,00
425,00
450,00
475,00
500,00

SEZIONE 15

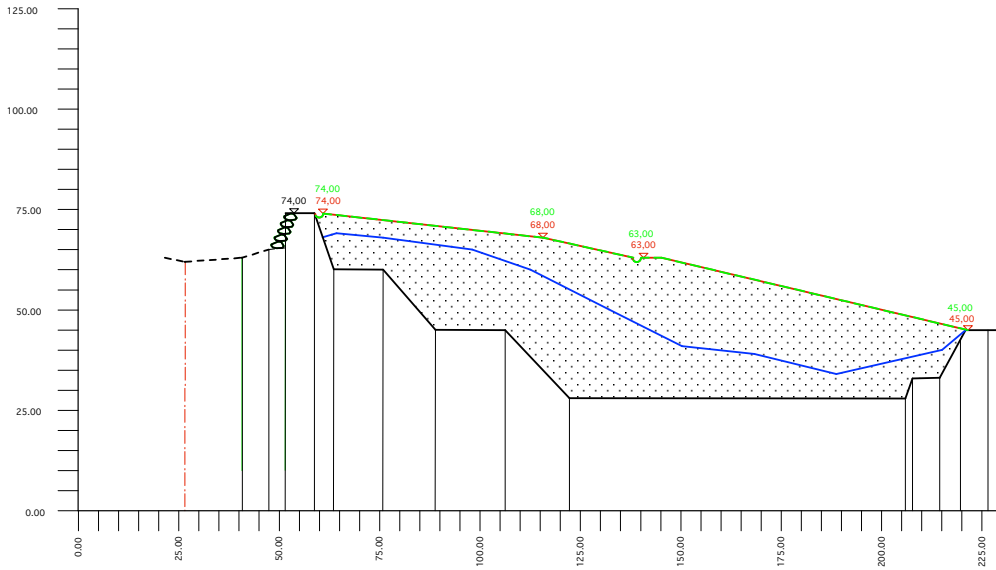
125.00
100.00
75.00
50.00
25.00
0.00
74,00
74,00
74,00
68,00
68,00
63,00
63,00
45,00
45,00
0.00
25.00
50.00
75.00
100.00
125.00
150.00
175.00
200.00
225.00

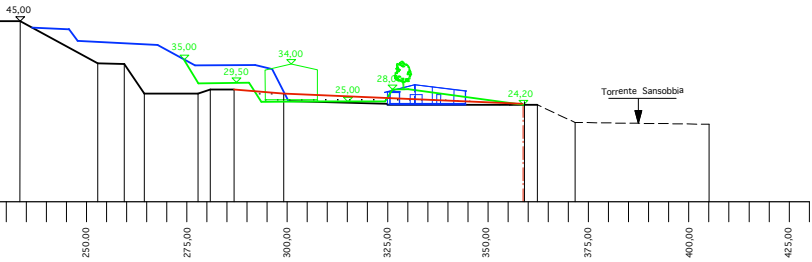
45,00
35,00
34,00
29,50
25,00
28,0
24,20
Torrente Sansobbia
250,00
275,00
300,00
325,00
350,00
375,00
400,00
425,00

SEZIONE 16